



Version web

# Ville de Beautor

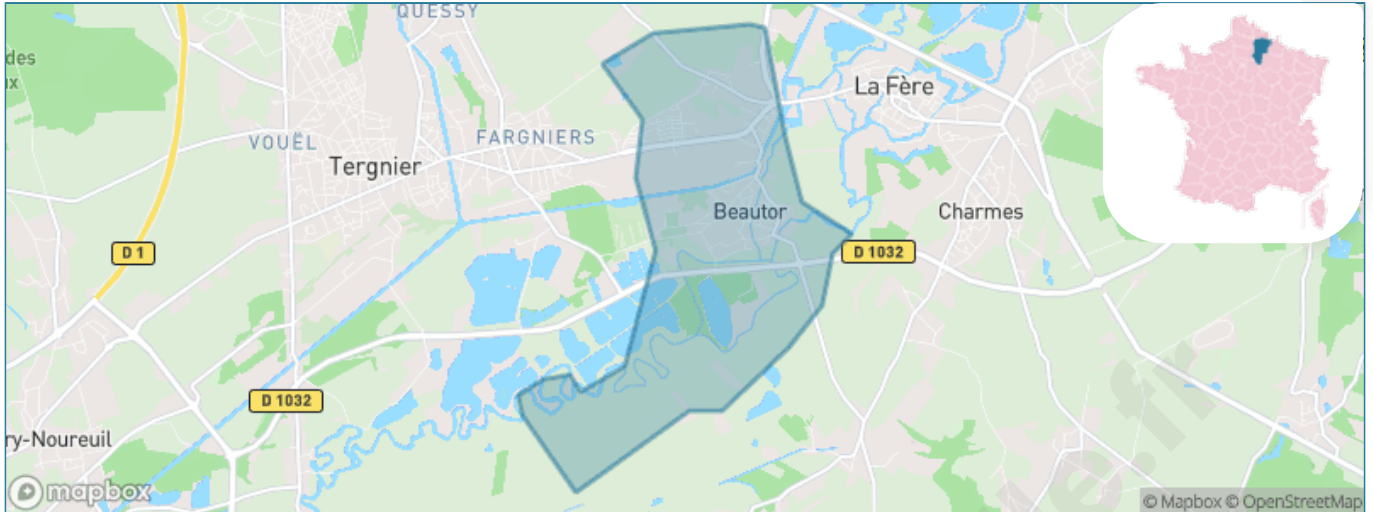
Présenté par

**BIEN** dans  
ma **VILLE** 

# Sommaire

Situation géographique .....	3
Statistiques sur la population .....	4
Evolution du nombre d'habitants .....	4
Tranche d'âge .....	5
0-14 ans .....	5
15-29 ans .....	5
30-44 ans .....	5
45-59 ans .....	5
60-74 ans .....	5
75-89 ans .....	5
90 ans et + .....	5
Activité professionnelle .....	5
Agriculteurs .....	5
Artisans, Commerçants .....	5
Cadres et sup. ....	5
Professions intermédiaires .....	5
Employé .....	5
Ouvrier .....	5
Retraité .....	5
Autres .....	5
Niveau de diplôme .....	6
Sans diplôme ou CEP .....	6
Brevet, BEPC, DNB .....	6
CAP-BEP ou équivalent .....	6
BAC ou équivalent .....	6
BAC+2 .....	6
BAC+3 ou +4 .....	6
BAC+5 ou plus .....	6
Composition des ménages .....	6
Couple sans enfant .....	6
Couple avec enfant(s) .....	6
Famille monoparentale .....	6
Colocation / Autre .....	6
Personnes seules .....	6
Profils électoraux .....	7
Premier tour .....	7
Sécurité .....	8
Evolution du nombre d'infractions .....	8
Pour comparer .....	9
Services à la population .....	10
Commerce .....	10
Éducation .....	10
Villes autour de Beautor .....	11

# Situation géographique



## i Informations clés

- **Région** : Hauts-de-France
- **Département** : Aisne
- **Code postal** : 02800
- **Superficie** : 7 km<sup>2</sup>



# Statistiques sur la population



Nombre d'habitants

**2 579**



Age moyen

**41 ans**



Pop active

**41.8%**



Taux chômage

**17.2%**



Pop densité

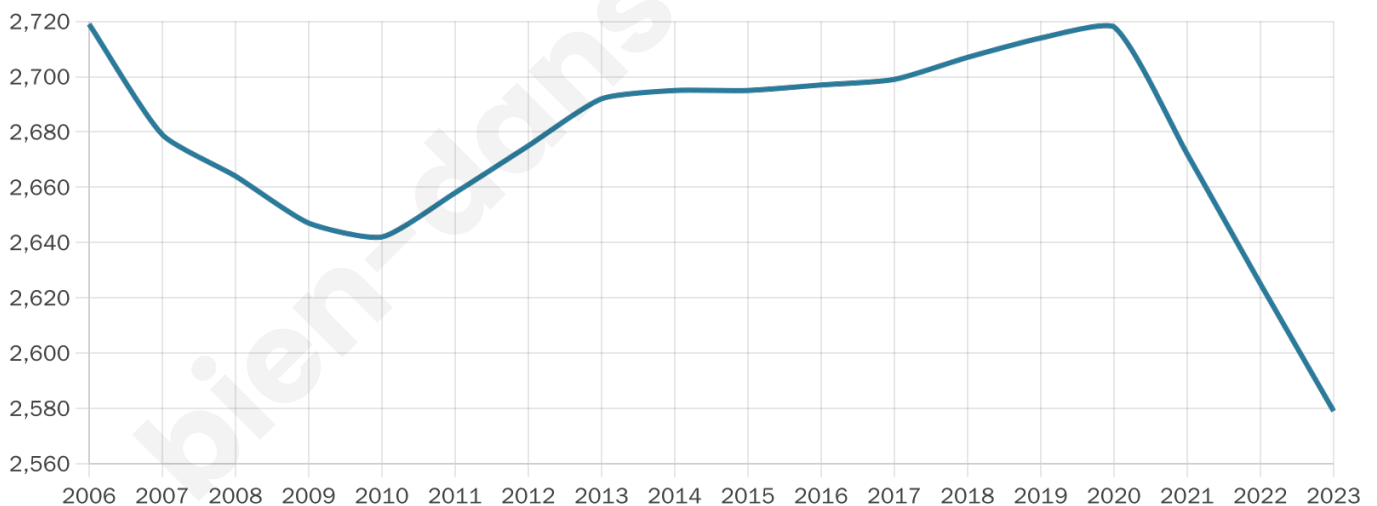
**368 h/km<sup>2</sup>**



Revenu moyen

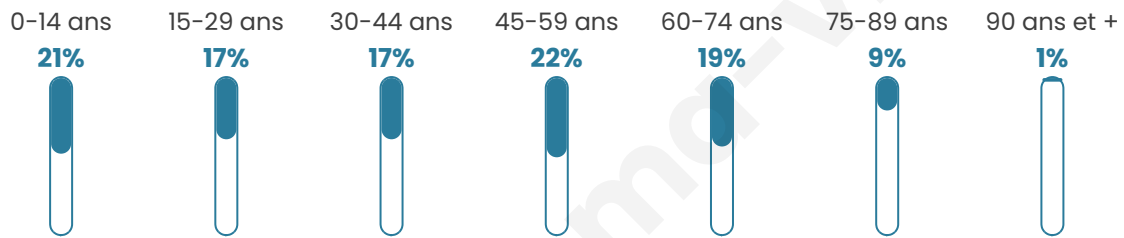
**17 760 €/an**

## Evolution du nombre d'habitants

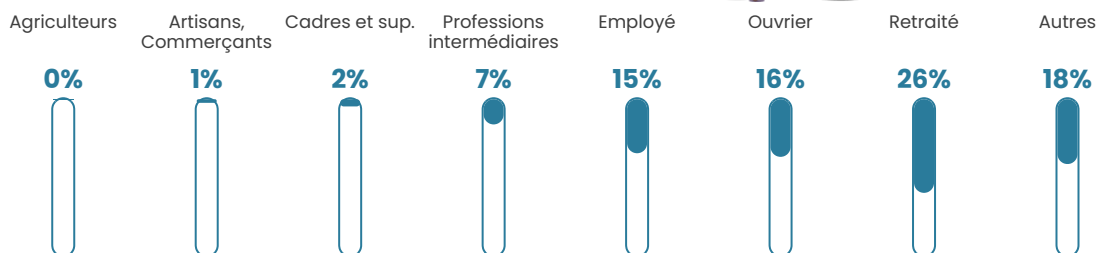


Sources : Institut national de la statistique et des études économiques (insee) selon Les dernières parutions officielles de 2024 portant sur les années 2020, 2021 et 2022.

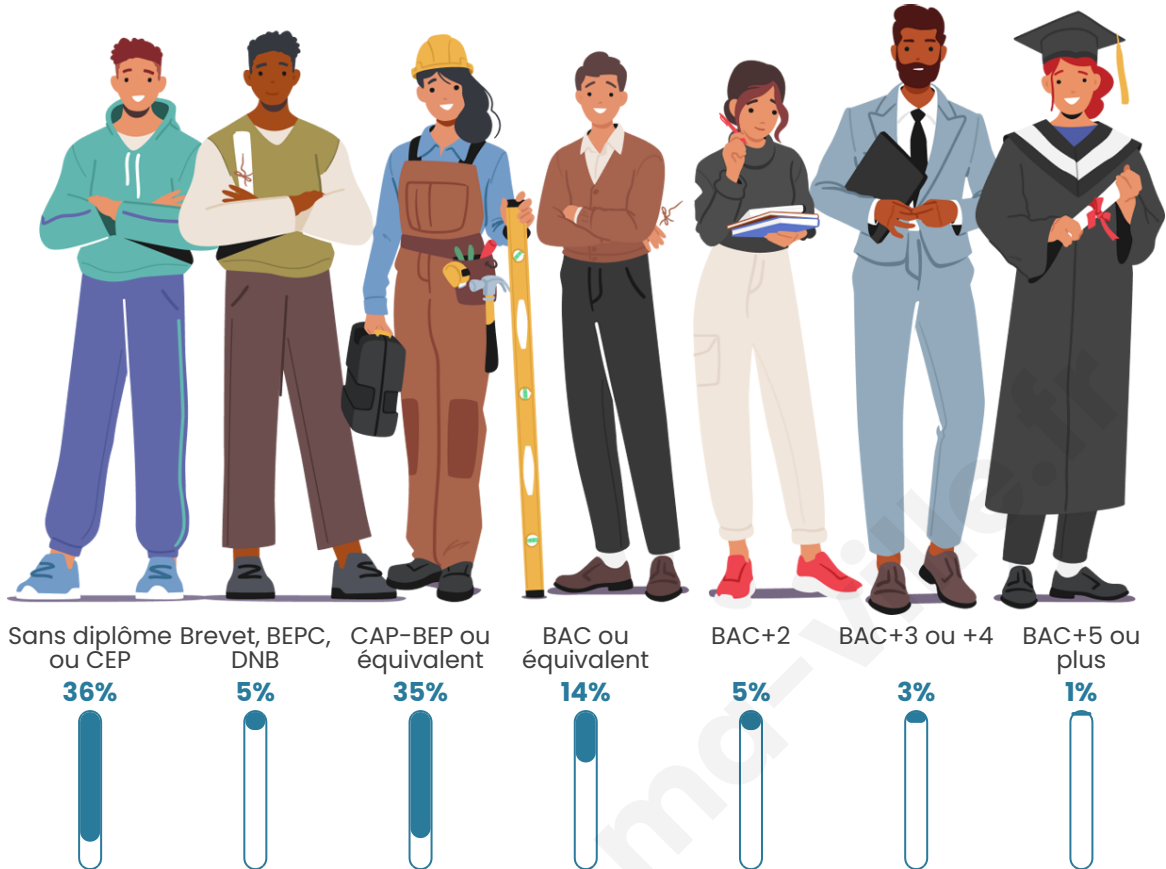
## Tranche d'âge




## Activité professionnelle



## Niveau de diplôme





## Composition des ménages



# Profils électoraux

## Premier tour

	Marine LE PEN	45.53 %
	Jean-Luc MÉLENCHON	20.18 %
	Emmanuel MACRON	15.70 %
	Éric ZEMMOUR	5.96 %
	Fabien ROUSSEL	2.81 %
	Jean LASSALLE	2.37 %
	Valérie PÉCRESSE	1.75 %
	Yannick JADOT	1.40 %
	Philippe POUTOU	1.23 %
	Anne HIDALGO	1.05 %
	Nicolas DUPONT-AIGNAN	1.05 %
	Nathalie ARTHAUD	0.96 %



### 1 847 inscrits

Participation : 63.45%

Votes blancs : 1.96%

Votes nuls : 0.77%

## Second tour

	Emmanuel MACRON	30,44 %
	Marine LE PEN	69,56 %

### 1 844 inscrits

Participation : 65.4%

Votes blancs : 5.14%

Votes nuls : 2.24%

# Sécurité



Agressions physiques / sexuelles

**26**



Cambriolages

**12**



Vols / dégradations

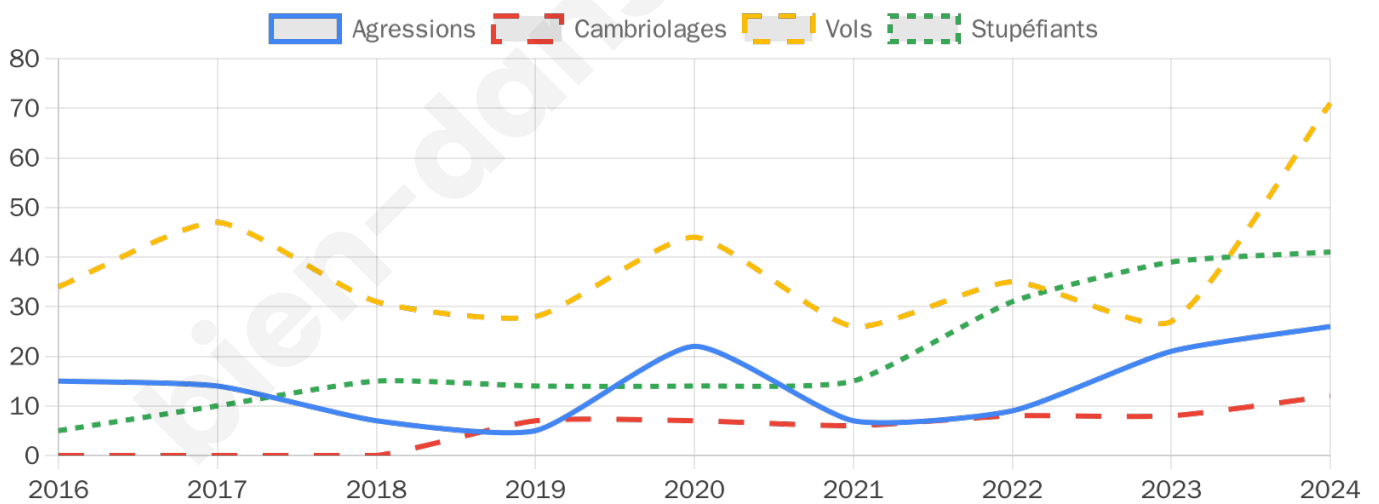
**71**



Stupéfiants

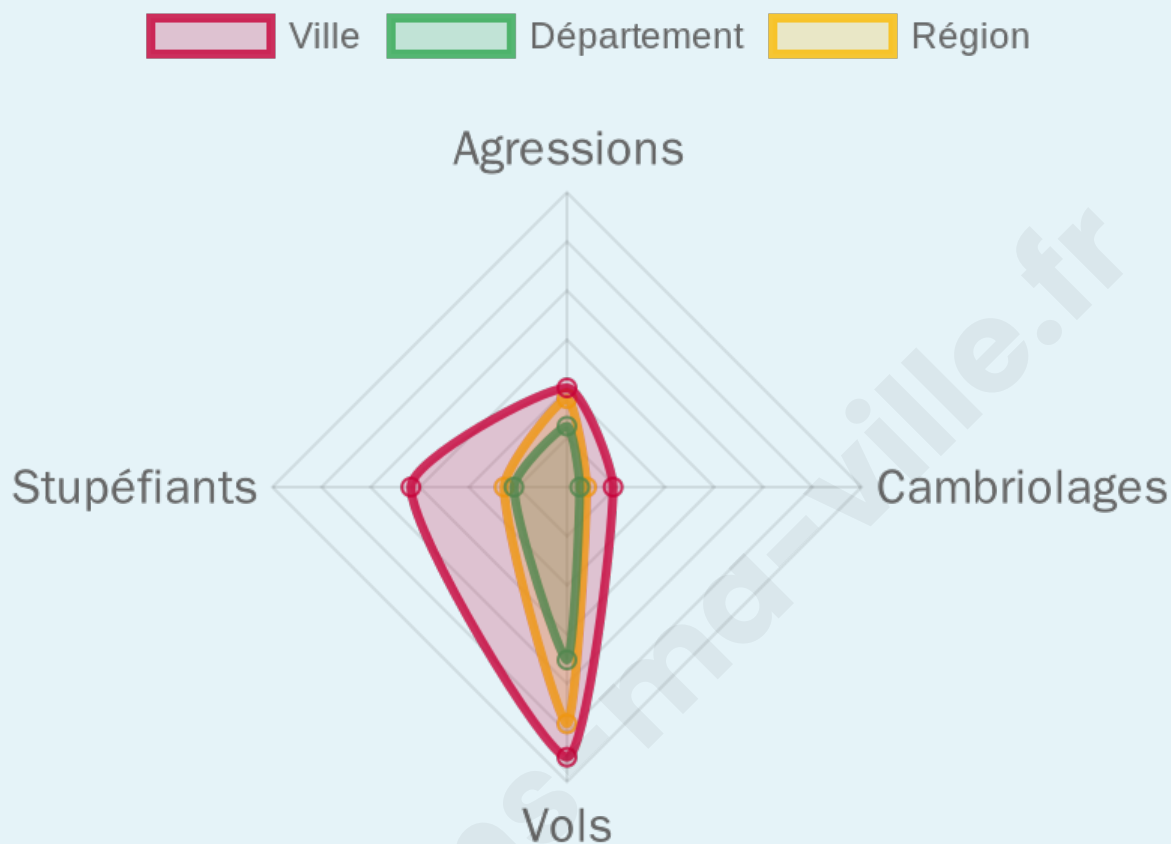
**41**

## Evolution du nombre d'infractions



## Pour comparer

(en proportion du nombre d'habitants)



Sources : Bases statistiques communale, départementale et régionale de la délinquance enregistrée par la police et la gendarmerie nationales selon les dernières parutions officielles de 2025 portant sur l'année 2024 ([data.gouv](https://data.gouv.fr)).

Agressions physiques / sexuelles : Violences sexuelles, coups et blessures volontaires intrafamiliaux, coups et blessures volontaires, autres coups, blessures volontaires et vols violents sans arme.

Cambriolages : Cambriolages de logements.

Vols : Vols avec armes, vols d'accessoires sur véhicules, vols dans les véhicules, vols de véhicules, vols sans violence contre des personnes, destructions, dégradations volontaires et escroqueries.

Stupéfiants : Trafic de stupéfiants dont (AFD) et usage de stupéfiants.

# Services à la population



## Commerce

Hypermarché	X <a href="#">Viry-Noureuil</a> 5km
Supermarché	X <a href="#">Tergnier</a> 1km
Superette	X <a href="#">Tergnier</a> 2km
Boulangerie	2
Boucherie	1
Restaurant	2
Garage	1
Station-service	1
Banque	X <a href="#">Tergnier</a> 3km
La poste	2
Coiffeur	4
Tabac	X <a href="#">Tergnier</a> 2km
Bars / discothèque	2
Bibliothèque	X <a href="#">Tergnier</a> 3km
Cinéma	X <a href="#">Tergnier</a> 3km
Vétérinaire	X <a href="#">Tergnier</a> 2km



## Santé

Pharmacie	1
Hôpital	X <a href="#">La Fère</a> 2km
Laboratoire d'analyses médicales	1
Etablissement pour handicapé	X <a href="#">La Fère</a> 3km
EHPA	X <a href="#">La Fère</a> 2km
Médecin	1
Dentiste	X <a href="#">Tergnier</a> 3km
Chirurgien	X <a href="#">Chauny</a> 8km
Dermatologue	X <a href="#">Quierzy</a> 16km
Anesthésiste	X <a href="#">Laon</a> 22km
Gastro-entérologue	X <a href="#">Chauny</a> 8km
Gynécologue	X <a href="#">Chauny</a> 8km
Cancérologue	X <a href="#">Chauny</a> 10km
Neurologue	X <a href="#">Saint-Quentin</a> 22km
Ophthalmologue	X <a href="#">Chauny</a> 9km
ORL	X <a href="#">Chauny</a> 9km
Cardiologue	X <a href="#">Sinceny</a> 9km
Pédiatre	X <a href="#">Viry-Noureuil</a> 6km
Pneumologue	X <a href="#">Chauny</a> 8km
Psychologue	X <a href="#">Chauny</a> 9km
Radiologue	X <a href="#">Tergnier</a> 1km
Rhumatologue	X <a href="#">Saint-Quentin</a> 23km
Sage-femme	X <a href="#">Tergnier</a> 3km



## Éducation

Crèche	X <a href="#">Tergnier</a> 3km
Ecole maternelle Public	2
Ecole maternelle Privé	X <a href="#">Soissons</a> 31km
Ecole primaire Public	1
Ecole primaire Privé	X <a href="#">Tergnier</a> 2km
Collège Public	X <a href="#">La Fère</a> 3km
Collège Privé	X <a href="#">Tergnier</a> 2km
Lycée Public	X <a href="#">La Fère</a> 3km
Lycée Privé	X <a href="#">Chauny</a> 10km

Sources : Base Sirene des entreprises et de leurs établissements selon les dernières parutions officielles de 2025 portant sur l'année 2024 ([data.gouv](#)). Liste, localisation et tarifs des professionnels de santé selon les dernières parutions officielles de 2025 portant sur l'année 2024 ([opendatasoft](#)) et FINISS Extraction du Fichier des établissements selon les dernières parutions officielles de 2025 portant sur l'année 2024 ([data.gouv](#)). Adresse et géolocalisation des établissements d'enseignement du premier et second degrés selon les dernières parutions officielles de 2025 portant sur l'année 2024 ([data.education.gouv](#))

## Villes autour de Beautor

Ville	Habitants	Superficie	Pop densité	Pop active	Taux chômage	Revenu moyen	Prix immobilier
Deuillet	208	3 km <sup>2</sup>	69 h/km <sup>2</sup>	46.2%	3.8%	22 500 €/an	1 227 €/m <sup>2</sup>
Tergnier (8 avis)	13 045	18 km <sup>2</sup>	725 h/km <sup>2</sup>	43.7%	10%	18 550 €/an	979 €/m <sup>2</sup>
La Fère (1 avis)	2 796	6 km <sup>2</sup>	466 h/km <sup>2</sup>	42.3%	12.9%	16 210 €/an	755 €/m <sup>2</sup>
Andelain	212	2 km <sup>2</sup>	106 h/km <sup>2</sup>	47.6%	6.1%	21 900 €/an	1 570 €/m <sup>2</sup>
Danizy	609	4 km <sup>2</sup>	152 h/km <sup>2</sup>	44.3%	6.4%	19 930 €/an	884 €/m <sup>2</sup>
Charmes (1 avis)	1 568	3 km <sup>2</sup>	523 h/km <sup>2</sup>	44.6%	5.8%	20 900 €/an	838 €/m <sup>2</sup>
Travecy (2 avis)	685	14 km <sup>2</sup>	49 h/km <sup>2</sup>	46.3%	5%	22 310 €/an	1 373 €/m <sup>2</sup>
Servais (1 avis)	287	5 km <sup>2</sup>	57 h/km <sup>2</sup>	49.1%	2.1%	26 400 €/an	1 385 €/m <sup>2</sup>
Liez	385	5 km <sup>2</sup>	77 h/km <sup>2</sup>	46%	5.2%	21 450 €/an	1 112 €/m <sup>2</sup>
Achery	584	6 km <sup>2</sup>	97 h/km <sup>2</sup>	49%	5.8%	22 340 €/an	1 377 €/m <sup>2</sup>
Condren	674	5 km <sup>2</sup>	135 h/km <sup>2</sup>	43.8%	4.2%	22 270 €/an	903 €/m <sup>2</sup>
Bertaucourt-Epourdon	601	7 km <sup>2</sup>	86 h/km <sup>2</sup>	45.1%	5.7%	21 750 €/an	1 169 €/m <sup>2</sup>
Amigny-Rouy (1 avis)	707	13 km <sup>2</sup>	54 h/km <sup>2</sup>	46.5%	5.5%	23 040 €/an	1 503 €/m <sup>2</sup>
Frières-Faillouël	971	15 km <sup>2</sup>	65 h/km <sup>2</sup>	48.1%	6.4%	23 400 €/an	1 378 €/m <sup>2</sup>
Viry-Noueuil	1 651	17 km <sup>2</sup>	97 h/km <sup>2</sup>	45.5%	5.1%	23 370 €/an	1 190 €/m <sup>2</sup>

bien-dans-ma-ville.fr



# Vous aimez votre ville ? Notez-la !

Et faites-nous part de vos remarques constructives



Avec

**BIEN** dans ma **VILLE** 