



Version web

Ville de Beausemblant

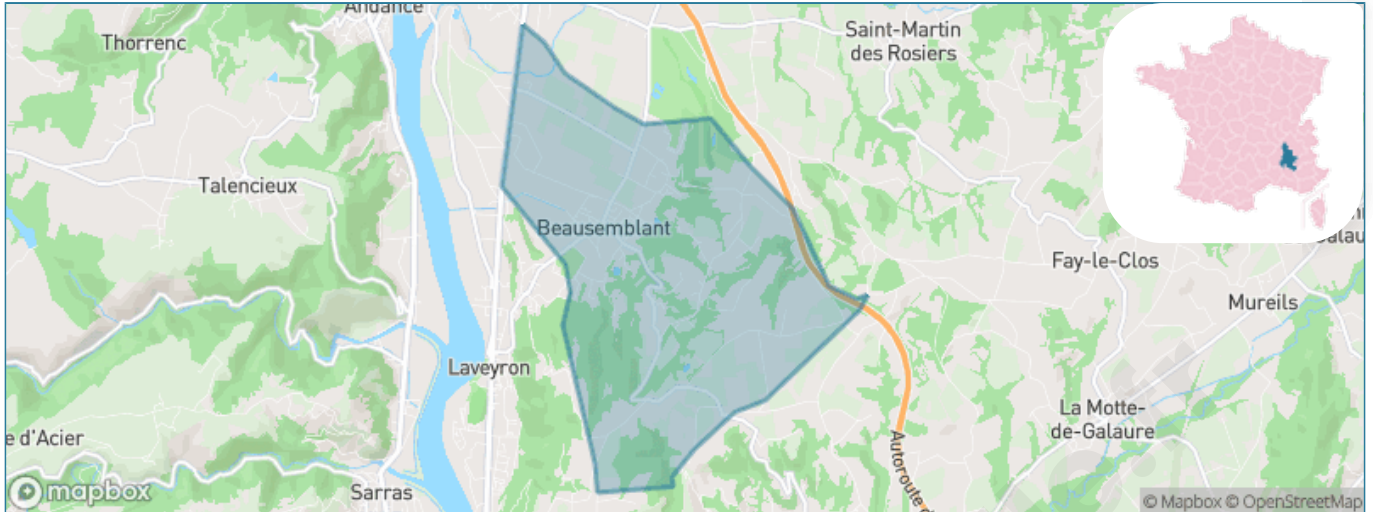
Présenté par



Sommaire

Situation géographique	3
Statistiques sur la population	4
Evolution du nombre d'habitants	4
Tranche d'âge	5
0-14 ans	5
15-29 ans	5
30-44 ans	5
45-59 ans	5
60-74 ans	5
75-89 ans	5
90 ans et +	5
Activité professionnelle	5
Agriculteurs	5
Artisans, Commerçants	5
Cadres et sup.	5
Professions intermédiaires	5
Employé	5
Ouvrier	5
Retraité	5
Autres	5
Niveau de diplôme	6
Sans diplôme ou CEP	6
Brevet, BEPC, DNB	6
CAP-BEP ou équivalent	6
BAC ou équivalent	6
BAC+2	6
BAC+3 ou +4	6
BAC+5 ou plus	6
Composition des ménages	6
Couple sans enfant	6
Couple avec enfant(s)	6
Famille monoparentale	6
Colocation / Autre	6
Personnes seules	6
Profils électoraux	7
Premier tour	7
Sécurité	8
Evolution du nombre d'infractions	8
Pour comparer	9
Services à la population	10
Commerce	10
Éducation	10
Villes autour de Beausemblant	11

Situation géographique



i Informations clés

- **Région** : Auvergne-Rhône-Alpes
- **Département** : Drôme
- **Code postal** : 26240
- **Superficie** : 11 km²



LE DÉPARTEMENT

Statistiques sur la population



Nombre d'habitants

1 475



Age moyen

42 ans



Pop active

46.6%



Taux chômage

9.3%



Pop densité

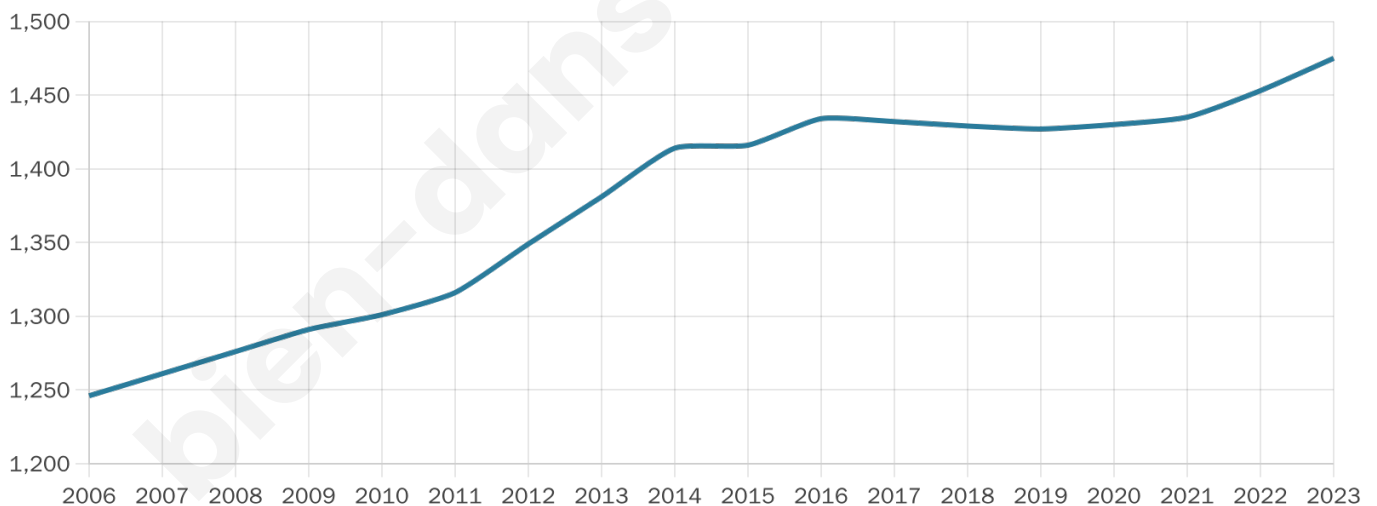
134 h/km²



Revenu moyen

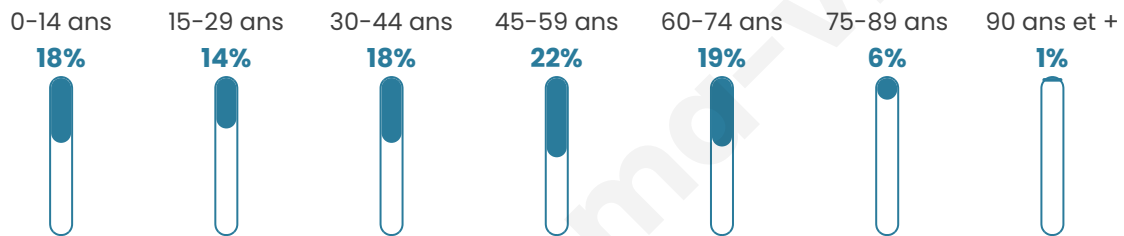
24 590 €/an

Evolution du nombre d'habitants

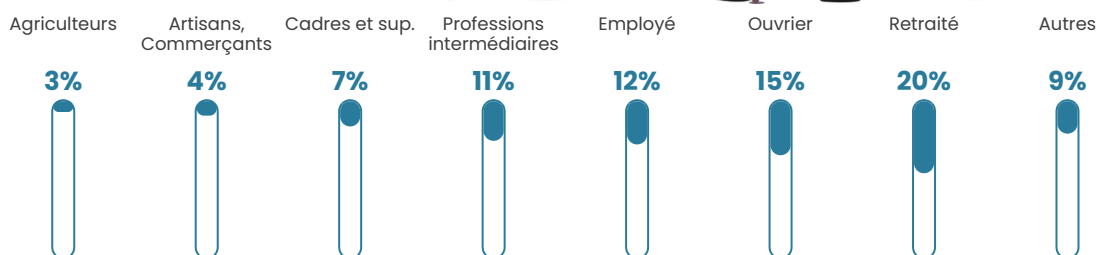


Sources : Institut national de la statistique et des études économiques (insee) selon Les dernières parutions officielles de 2024 portant sur les années 2020, 2021 et 2022.


Tranche d'âge




Activité professionnelle



Niveau de diplôme










Composition des ménages



Profils électoraux

Premier tour

	Marine LE PEN	28.64 %
	Emmanuel MACRON	26.94 %
	Jean-Luc MÉLENCHON	14.21 %
	Éric ZEMMOUR	7.10 %
	Nicolas DUPONT-AIGNAN	5.52 %
	Valérie PÉCRESSÉ	4.96 %
	Fabien ROUSSEL	3.04 %
	Jean LASSALLE	2.82 %
	Anne HIDALGO	2.82 %
	Yannick JADOT	2.37 %
	Philippe POUTOU	0.90 %
	Nathalie ARTHAUD	0.68 %



1 091 inscrits

Participation : 83.04%

Votes blancs : 1.99%

Votes nuls : 0.11%

Second tour

	Emmanuel MACRON	51 %
	Marine LE PEN	49 %

1 091 inscrits

Participation : 79.29%

Votes blancs : 5.55%

Votes nuls : 1.73%

Sécurité



Agressions physiques / sexuelles

0



Cambriolages

0



Vols / dégradations

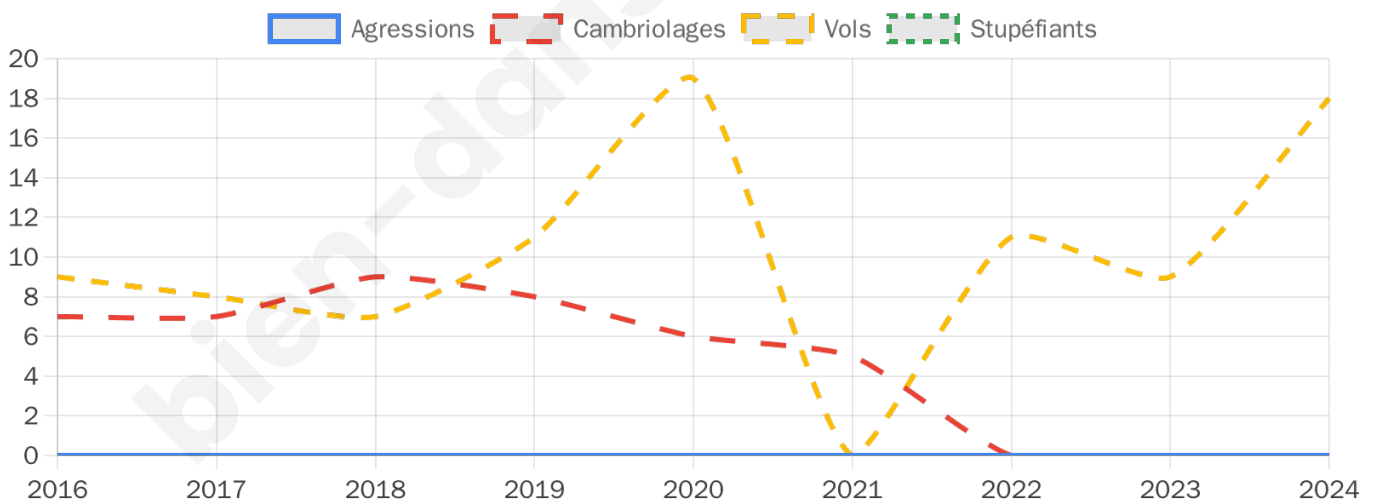
18



Stupéfiants

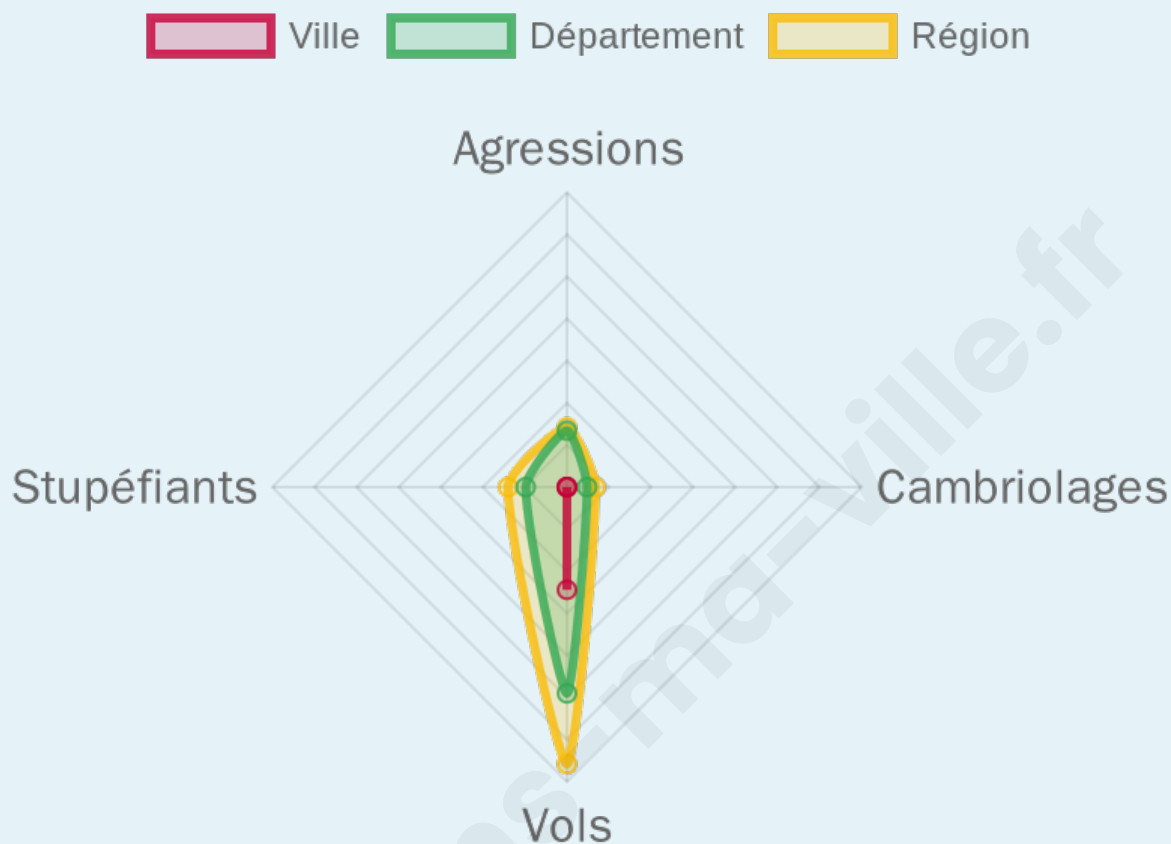
0

Evolution du nombre d'infractions



Pour comparer

(en proportion du nombre d'habitants)



Sources : Bases statistiques communale, départementale et régionale de la délinquance enregistrée par la police et la gendarmerie nationales selon les dernières parutions officielles de 2025 portant sur l'année 2024 ([data.gouv](https://data.gouv.fr)).

Agressions physiques / sexuelles : Violences sexuelles, coups et blessures volontaires intrafamiliaux, coups et blessures volontaires, autres coups, blessures volontaires et vols violents sans arme.

Cambriolages : Cambriolages de logements.

Vols : Vols avec armes, vols d'accessoires sur véhicules, vols dans les véhicules, vols de véhicules, vols sans violence contre des personnes, destructions, dégradations volontaires et escroqueries.

Stupéfiants : Trafic de stupéfiants dont (AFD) et usage de stupéfiants.

Services à la population



Commerce

Hypermarché	X <u>Davézieux</u> 12km
Supermarché	X <u>Saint-Vallier</u> 5km
Superette	X <u>Laveyron</u> 3km
Boulangerie	2
Boucherie	X <u>Laveyron</u> 3km
Restaurant	1
Garage	2
Station-service	X <u>Saint-Vallier</u> 6km
Banque	X <u>Saint-Vallier</u> 4km
La poste	2
Coiffeur	1
Tabac	1
Bars / discothèque	2
Bibliothèque	1
Cinéma	X <u>Saint-Vallier</u> 5km
Vétérinaire	X <u>Saint-Vallier</u> 4km



Santé

Pharmacie	X <u>Andance</u> 4km
Hôpital	X <u>Saint-Vallier</u> 5km
Laboratoire d'analyses médicales	X <u>Saint-Vallier</u> 5km
Etablissement pour handicapé	X <u>Saint-Vallier</u> 4km
EHPA	X <u>Saint-Vallier</u> 4km
Médecin	X <u>Andance</u> 4km
Dentiste	X <u>Andance</u> 4km
Chirurgien	X <u>Saint-Étienne-de-Valoux</u> 5km
Dermatologue	X <u>Le Péage-de-Roussillon</u> 17km
Anesthésiste	X <u>Roussillon</u> 17km
Gastro-entérologue	X <u>Tournon-sur-Rhône</u> 17km
Gynécologue	X <u>Saint-Étienne-de-Valoux</u> 5km
Cancérologue	X <u>Valence</u> 34km
Neurologue	X <u>Bourg-de-Péage</u> 26km
Ophtalmologue	X <u>Annonay</u> 14km
ORL	X <u>Davézieux</u> 11km
Cardiologue	X <u>Davézieux</u> 11km
Pédiatre	X <u>Annonay</u> 14km
Pneumologue	X <u>Annonay</u> 13km
Psychologue	X <u>Annonay</u> 13km
Radiologue	X <u>Annonay</u> 14km
Rhumatologue	X <u>Romans-sur-Isère</u> 25km
Sage-femme	X <u>Saint-Vallier</u> 4km



Éducation

Crèche	1
Ecole maternelle Public	X <u>Saint-Uze</u> 4km
Ecole maternelle Privé	X <u>Planfoy</u> 36km
Ecole primaire Public	1
Ecole primaire Privé	X <u>Andance</u> 4km
Collège Public	X <u>Saint-Vallier</u> 5km
Collège Privé	X <u>Saint-Rambert-d'Albon</u> 8km
Lycée Public	X <u>Saint-Vallier</u> 3km
Lycée Privé	X <u>Châteauneuf-de-Galaure</u> 8km

Sources : Base Sirene des entreprises et de leurs établissements selon les dernières parutions officielles de 2025 portant sur l'année 2024 ([data.gouv](https://data.gouv.fr)). Liste, localisation et tarifs des professionnels de santé selon les dernières parutions officielles de 2025 portant sur l'année 2024 ([opendatasoft](https://opendatasoft.com)) et FINISS Extraction du Fichier des établissements selon les dernières parutions officielles de 2025 portant sur l'année 2024 ([data.gouv](https://data.gouv.fr)). Adresse et géolocalisation des établissements d'enseignement du premier et second degrés selon les dernières parutions officielles de 2025 portant sur l'année 2024 ([data.education.gouv](https://data.education.gouv.fr))

Villes autour de Beausemblant

Ville	Habitants	Superficie	Pop densité	Pop active	Taux chômage	Revenu moyen	Prix immobilier
Laveyron (2 avis)	1 253	5 km ²	251 h/km ²	44.3%	5.7%	21 030 €/an	2 147 €/m ²
Andancette (1 avis)	1 330	6 km ²	222 h/km ²	44.5%	6.1%	21 960 €/an	1 699 €/m ²
Albon	1 942	25 km ²	78 h/km ²	47%	4.2%	23 340 €/an	1 355 €/m ²
Talencieux (1 avis)	1 112	7 km ²	159 h/km ²	49%	2.2%	24 410 €/an	1 808 €/m ²
Andance	1 192	6 km ²	199 h/km ²	52.8%	5.6%	21 200 €/an	1 151 €/m ²
Sarras (2 avis)	2 220	11 km ²	202 h/km ²	46.7%	4.8%	22 220 €/an	1 611 €/m ²
Saint-Uze	2 139	10 km ²	214 h/km ²	45%	4.9%	21 920 €/an	1 349 €/m ²
Saint-Étienne-de-Valoux	263	2 km ²	132 h/km ²	51.3%	2.7%	20 570 €/an	2 479 €/m ²
Saint-Désirat	891	7 km ²	127 h/km ²	44.1%	5.4%	22 910 €/an	1 427 €/m ²
Thorrenc (1 avis)	356	3 km ²	119 h/km ²	42.1%	1.7%	24 930 €/an	1 090 €/m ²
Ozon	382	8 km ²	48 h/km ²	46.6%	4.5%	22 230 €/an	1 432 €/m ²
Saint-Vallier (6 avis)	4 027	5 km ²	805 h/km ²	43%	8.7%	18 280 €/an	1 006 €/m ²
Ponsas	523	2 km ²	262 h/km ²	48.8%	4.2%	23 710 €/an	1 262 €/m ²
Saint-Barthélemy-de-Vals	1 895	20 km ²	95 h/km ²	47.9%	5.4%	22 830 €/an	1 833 €/m ²
Fay-le-Clos	183	4 km ²	46 h/km ²	38.8%	4.9%	22 920 €/an	1 201 €/m ²

bien-dans-ma-ville.fr



Vous aimez votre ville ? Notez-la !

Et faites-nous part de vos remarques constructives



Avec

BIEN dans ma **VILLE** 