



Version web

Ville de Beaufort

Présenté par

BIEN dans
ma **VILLE** 

Sommaire

Situation géographique	3
Statistiques sur la population	4
Evolution du nombre d'habitants	4
Tranche d'âge	5
0-14 ans	5
15-29 ans	5
30-44 ans	5
45-59 ans	5
60-74 ans	5
75-89 ans	5
90 ans et +	5
Activité professionnelle	5
Agriculteurs	5
Artisans, Commerçants	5
Cadres et sup.	5
Professions intermédiaires	5
Employé	5
Ouvrier	5
Retraité	5
Autres	5
Niveau de diplôme	6
Sans diplôme ou CEP	6
Brevet, BEPC, DNB	6
CAP-BEP ou équivalent	6
BAC ou équivalent	6
BAC+2	6
BAC+3 ou +4	6
BAC+5 ou plus	6
Composition des ménages	6
Couple sans enfant	6
Couple avec enfant(s)	6
Famille monoparentale	6
Colocation / Autre	6
Personnes seules	6
Profils électoraux	7
Premier tour	7
Sécurité	8
Evolution du nombre d'infractions	8
Pour comparer	9
Services à la population	10
Commerce	10
Éducation	10
Villes autour de Beaufort	12

Situation géographique



i Informations clés

- **Région** : Hauts-de-France
- **Département** : Aisne
- **Code postal** : 02110
- **Superficie** : 21 km²



Statistiques sur la population



Nombre d'habitants

1 281



Age moyen

43 ans



Pop active

46.6%



Taux chômage

11.9%



Pop densité

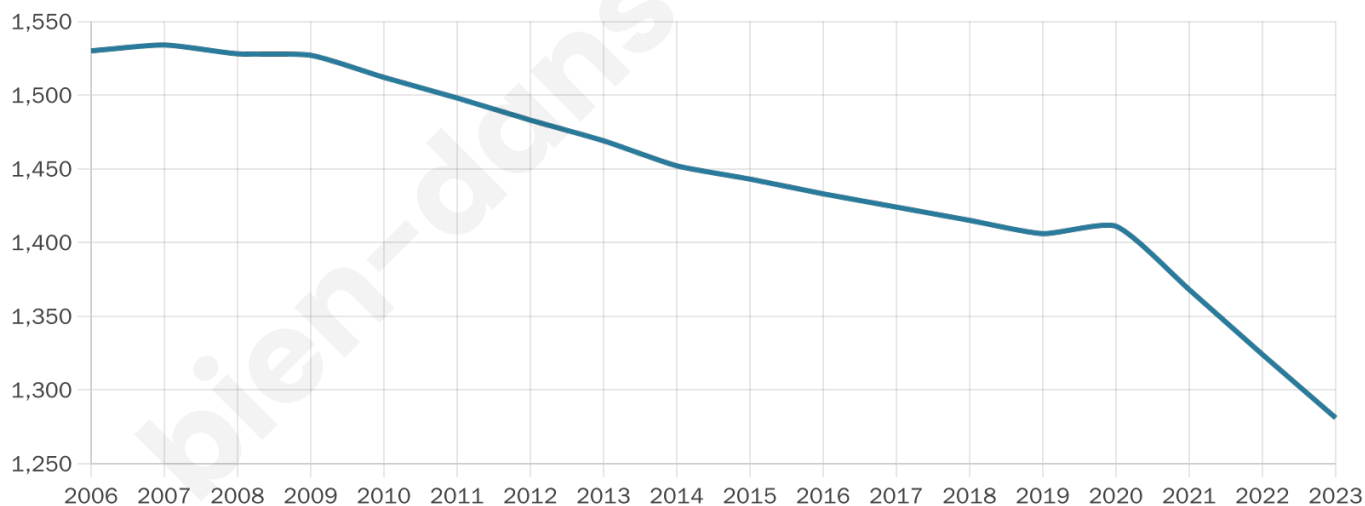
61 h/km²



Revenu moyen

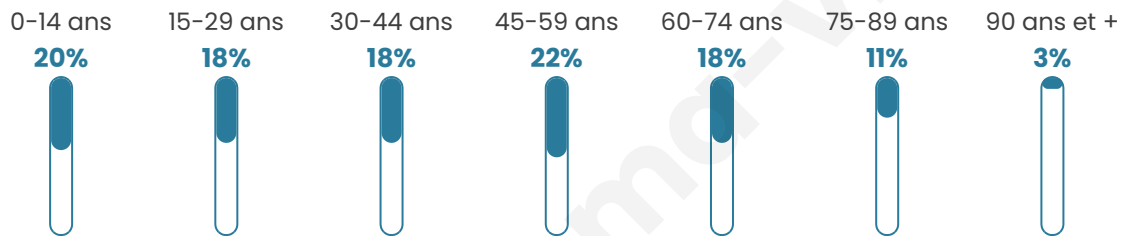
19 030 €/an

Evolution du nombre d'habitants

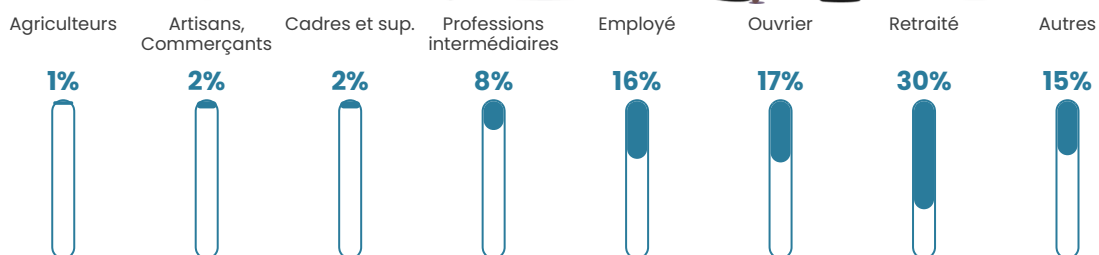


Sources : Institut national de la statistique et des études économiques (insee) selon Les dernières parutions officielles de 2024 portant sur les années 2020, 2021 et 2022.


Tranche d'âge




Activité professionnelle



Niveau de diplôme



Composition des ménages



Profils électoraux

Premier tour

	Marine LE PEN	47.78 %
	Emmanuel MACRON	21.89 %
	Éric ZEMMOUR	9.59 %
	Jean-Luc MÉLENCHON	9.16 %
	Valérie PÉCRESSE	3.15 %
	Jean LASSALLE	3.00 %
	Nicolas DUPONT-AIGNAN	1.86 %
	Nathalie ARTHAUD	1.14 %
	Yannick JADOT	1.00 %
	Fabien ROUSSEL	0.57 %
	Philippe POUTOU	0.57 %
	Anne HIDALGO	0.29 %



974 inscrits

Participation : 73.41%

Votes blancs : 1.54%

Votes nuls : 0.70%

Second tour

	Emmanuel MACRON	30,31 %
	Marine LE PEN	69,69 %

975 inscrits

Participation : 77.03%

Votes blancs : 4.26%

Votes nuls : 1.73%

Sécurité



Agressions physiques / sexuelles

0



Cambriolages

0



Vols / dégradations

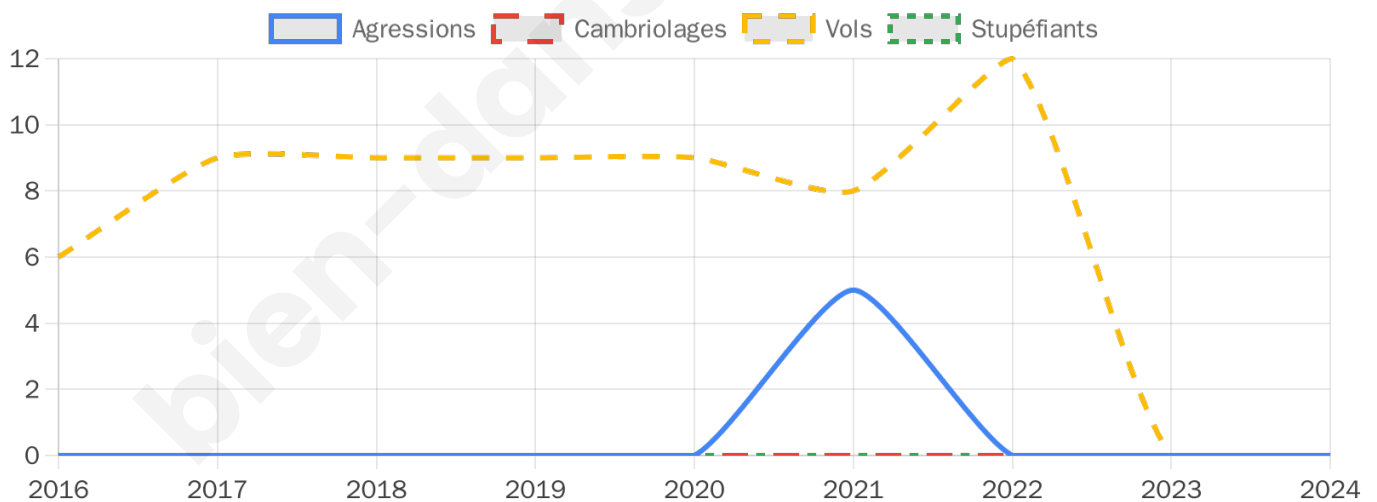
0



Stupéfiants

0

Evolution du nombre d'infractions



Pour comparer

(en proportion du nombre d'habitants)



Sources : Bases statistiques communale, départementale et régionale de la délinquance enregistrée par la police et la gendarmerie nationales selon les dernières parutions officielles de 2025 portant sur l'année 2024 ([data.gouv](https://data.gouv.fr)).

Agressions physiques / sexuelles : Violences sexuelles, coups et blessures volontaires intrafamiliaux, coups et blessures volontaires, autres coups, blessures volontaires et vols violents sans arme.

Cambriolages : Cambriolages de logements.

Vols : Vols avec armes, vols d'accessoires sur véhicules, vols dans les véhicules, vols de véhicules, vols sans violence contre des personnes, destructions, dégradations volontaires et escroqueries.

Stupéfiants : Trafic de stupéfiants dont (AFD) et usage de stupéfiants.

Services à la population



Commerce

Hypermarché	X <u>Caudry</u> 16km
Supermarché	X <u>Villers-Outréaux</u> 3km
Superette	1
Boulangerie	1
Boucherie	X <u>Le Catelet</u> 4km
Restaurant	X <u>Villers-Outréaux</u> 3km
Garage	1
Station-service	X <u>Villers-Outréaux</u> 4km
Banque	X <u>Villers-Outréaux</u> 3km
La poste	X <u>Villers-Outréaux</u> 4km
Coiffeur	2
Tabac	X <u>Walincourt-Selvigny</u> 8km
Bars / discothèque	1
Bibliothèque	X <u>Caudry</u> 15km
Cinéma	X <u>Caudry</u> 16km
Vétérinaire	X <u>Villers-Outréaux</u> 4km



Santé

Pharmacie	1
Hôpital	X <u>Saint-Quentin</u> 16km
Laboratoire d'analyses médicales	X <u>Bohain-en-Vermandois</u> 11km
Etablissement pour handicapé	X <u>Honnecourt-sur-Escaut</u> 9km
EHPA	1
Médecin	2
Dentiste	X <u>Villers-Outréaux</u> 4km
Chirurgien	X <u>Saint-Quentin</u> 16km
Dermatologue	X <u>Saint-Quentin</u> 16km
Anesthésiste	X <u>Saint-Quentin</u> 15km
Gastro-entérologue	X <u>Saint-Quentin</u> 16km
Gynécologue	X <u>Villers-Outréaux</u> 4km
Cancérologue	X <u>Saint-Quentin</u> 16km
Neurologue	X <u>Bohain-en-Vermandois</u> 11km
Ophthalmologue	X <u>Saint-Quentin</u> 16km
ORL	X <u>Saint-Quentin</u> 16km
Cardiologue	X <u>Saint-Quentin</u> 15km
Pédiatre	X <u>Saint-Quentin</u> 16km
Pneumologue	X <u>Saint-Quentin</u> 15km
Psychologue	X <u>Saint-Quentin</u> 17km
Radiologue	X <u>Saint-Quentin</u> 16km
Rhumatologue	X <u>Saint-Quentin</u> 16km
Sage-femme	X <u>Bohain-en-Vermandois</u> 11km



Éducation

Crèche	X <u>Nauroy</u> 6km
Ecole maternelle Public	X <u>Walincourt-Selvigny</u> 8km
Ecole maternelle Privé	X <u>Genech</u> 59km
Ecole primaire Public	1
Ecole primaire Privé	X <u>Villers-Outréaux</u> 3km
Collège Public	1
Collège Privé	X <u>Villers-Outréaux</u> 3km
Lycée Public	X <u>Saint-Quentin</u> 15km
Lycée Privé	X <u>Bohain-en-Vermandois</u> 11km

Sources : Base Sirene des entreprises et de leurs établissements selon les dernières parutions officielles de 2025 portant sur l'année 2024

([data.gouv](#)). Liste, localisation et tarifs des professionnels de santé selon les dernières parutions officielles de 2025 portant sur l'année 2024 ([opendatasoft](#)) et FINESS Extraction du Fichier des établissements selon les dernières parutions officielles de 2025 portant sur l'année 2024 ([data.gouv](#)). Adresse et géolocalisation des établissements d'enseignement du premier et second degrés selon les dernières parutions officielles de 2025 portant sur l'année 2024 ([data.education.gouv](#))

bien-dans-ma-ville.fr

Villes autour de Beaufort

Ville	Habitants	Superficie	Pop densité	Pop active	Taux chômage	Revenu moyen	Prix immobilier
Gouy	572	17 km ²	34 h/km ²	45.5%	7%	20 460 €/an	816 €/m ²
Le Catelet	186	0 km ²	186 h/km ²	41.4%	3.8%	20 010 €/an	908 €/m ²
Villers-Outréaux	2 117	7 km ²	302 h/km ²	42.7%	10.1%	19 050 €/an	996 €/m ²
Estrées	408	7 km ²	58 h/km ²	41.7%	5.6%	21 190 €/an	1 278 €/m ²
Aubencheul-aux-Bois	238	2 km ²	119 h/km ²	47.5%	3.4%	22 440 €/an	632 €/m ²
Serain	380	6 km ²	63 h/km ²	45.3%	6.1%	20 470 €/an	649 €/m ²
Montbrehain	816	9 km ²	91 h/km ²	43.4%	4.7%	20 690 €/an	867 €/m ²
Malincourt (2 avis)	498	10 km ²	50 h/km ²	43.8%	5.4%	21 670 €/an	1 543 €/m ²
Joncourt	328	7 km ²	47 h/km ²	44.8%	4.6%	23 280 €/an	625 €/m ²
Dehéries	43	1 km ²	43 h/km ²	41.9%	0%	NC	603 €/m ²
Prémont	683	12 km ²	57 h/km ²	44.7%	7.6%	21 040 €/an	545 €/m ²
Ramicourt	146	3 km ²	49 h/km ²	54.8%	6.8%	22 420 €/an	951 €/m ²
Vendhuile	585	11 km ²	53 h/km ²	42.6%	6.3%	19 340 €/an	818 €/m ²
Bony	137	8 km ²	17 h/km ²	46.7%	6.6%	19 850 €/an	NC
Nauroy	659	6 km ²	110 h/km ²	51.6%	3.9%	21 750 €/an	982 €/m ²

bien-dans-ma-ville.fr



Vous aimez votre ville ? Notez-la !

Et faites-nous part de vos remarques constructives



Avec

BIEN dans ma **VILLE** 