



Version web

Ville de Beaufort

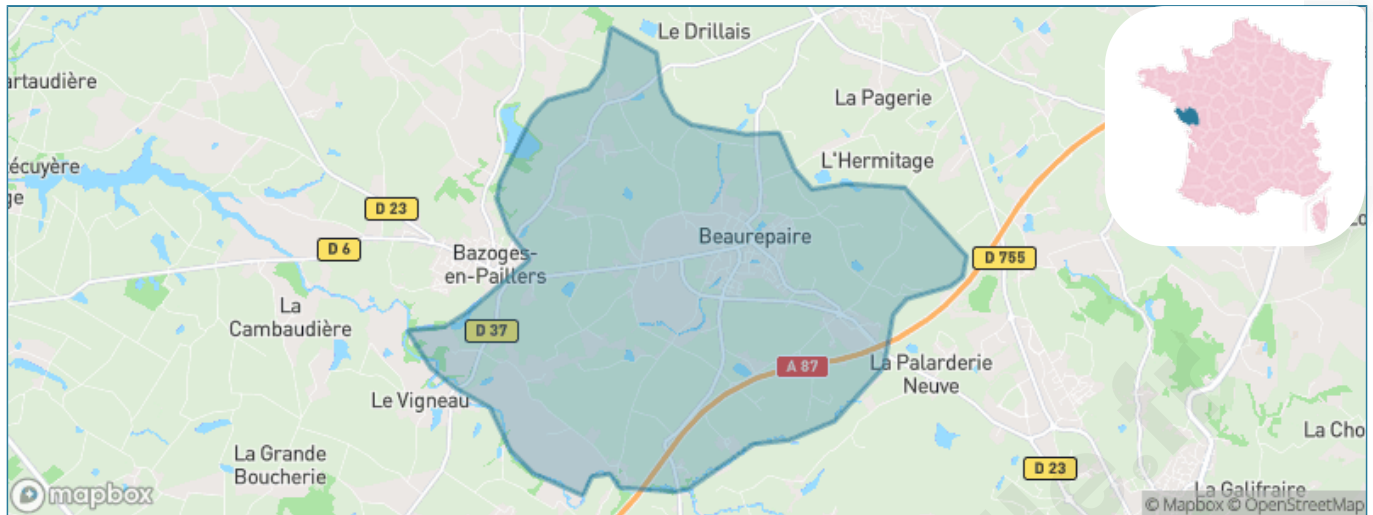
Présenté par

BIEN dans
ma **VILLE** 

Sommaire

| | |
|---|----|
| Situation géographique | 3 |
| Statistiques sur la population | 4 |
| Evolution du nombre d'habitants | 4 |
| Tranche d'âge | 5 |
| 0-14 ans | 5 |
| 15-29 ans | 5 |
| 30-44 ans | 5 |
| 45-59 ans | 5 |
| 60-74 ans | 5 |
| 75-89 ans | 5 |
| 90 ans et + | 5 |
| Activité professionnelle | 5 |
| Agriculteurs | 5 |
| Artisans, Commerçants | 5 |
| Cadres et sup. | 5 |
| Professions intermédiaires | 5 |
| Employé | 5 |
| Ouvrier | 5 |
| Retraité | 5 |
| Autres | 5 |
| Niveau de diplôme | 6 |
| Sans diplôme ou CEP | 6 |
| Brevet, BEPC, DNB | 6 |
| CAP-BEP ou équivalent | 6 |
| BAC ou équivalent | 6 |
| BAC+2 | 6 |
| BAC+3 ou +4 | 6 |
| BAC+5 ou plus | 6 |
| Composition des ménages | 6 |
| Couple sans enfant | 6 |
| Couple avec enfant(s) | 6 |
| Famille monoparentale | 6 |
| Colocation / Autre | 6 |
| Personnes seules | 6 |
| Profils électoraux | 7 |
| Premier tour | 7 |
| Sécurité | 8 |
| Evolution du nombre d'infractions | 8 |
| Pour comparer | 9 |
| Services à la population | 10 |
| Commerce | 10 |
| Éducation | 10 |
| Villes autour de Beaurepaire | 11 |

Situation géographique



i Informations clés

- **Région** : Pays de la Loire
- **Département** : Vendée
- **Code postal** : 85500
- **Superficie** : 24 km²



Statistiques sur la population



Nombre d'habitants

2 385



Age moyen

36 ans



Pop active

52.7%



Taux chômage

3.6%



Pop densité

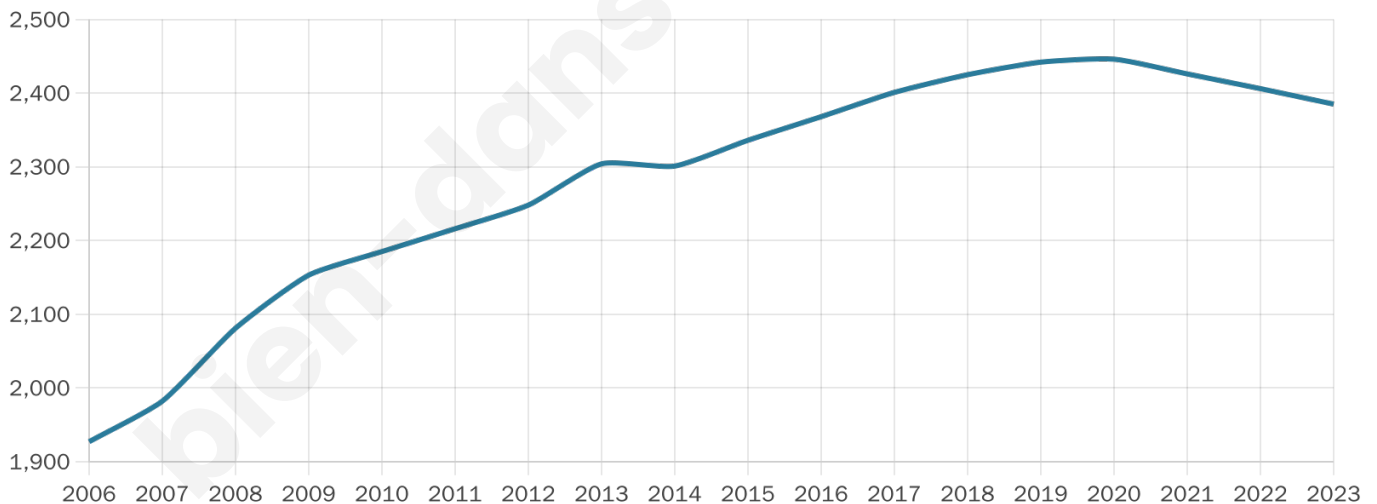
99 h/km²



Revenu moyen

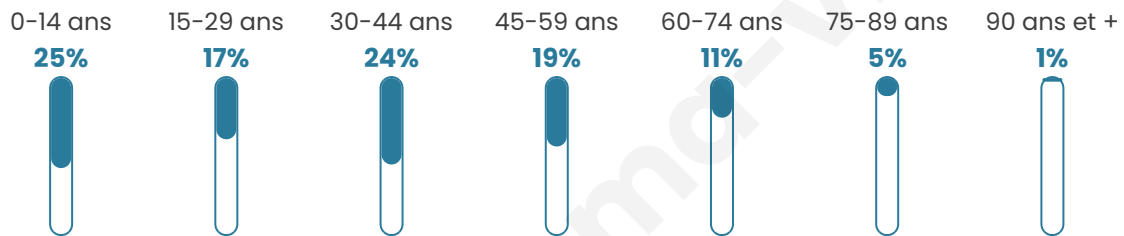
22 390 €/an

Evolution du nombre d'habitants

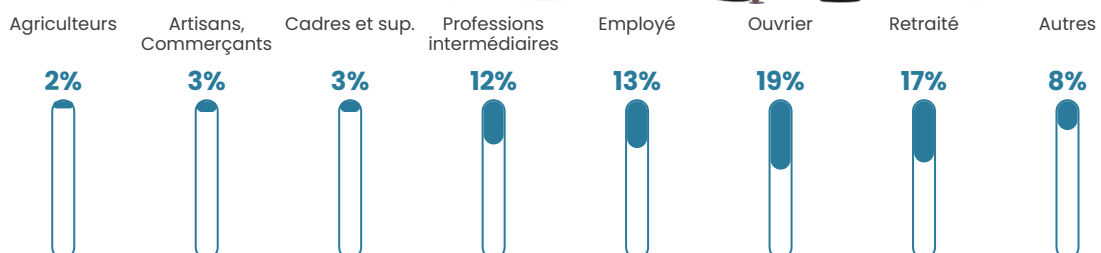


Sources : Institut national de la statistique et des études économiques (insee) selon Les dernières parutions officielles de 2024 portant sur les années 2020, 2021 et 2022.

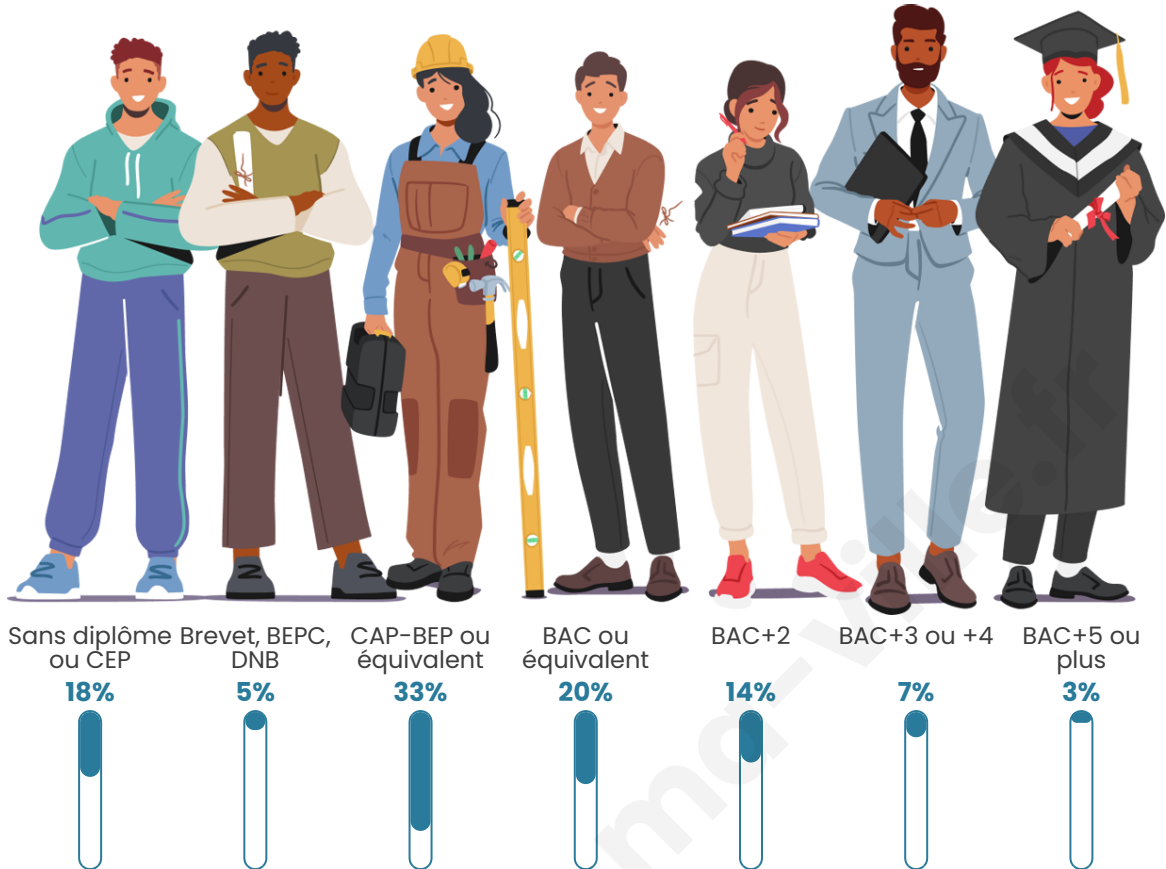
Tranche d'âge




Activité professionnelle



Niveau de diplôme



Composition des ménages



Profils électoraux

Premier tour

| | | |
|---|---------------------------|---------|
|  | Emmanuel MACRON | 44.84 % |
|  | Marine LE PEN | 20.62 % |
|  | Jean-Luc MÉLENCHON | 11.75 % |
|  | Éric ZEMMOUR | 5.12 % |
|  | Yannick JADOT | 4.40 % |
|  | Valérie PÉCRESE | 4.11 % |
|  | Jean LASSALLE | 2.81 % |
|  | Nicolas DUPONT- AIGNAN | 2.31 % |
|  | Anne HIDALGO | 1.80 % |
|  | Fabien ROUSSEL | 1.23 % |
|  | Nathalie ARTHAUD | 0.65 % |
|  | Philippe POUTOU | 0.36 % |



1 762 inscrits

Participation : 81.44%

Votes blancs : 2.16%

Votes nuls : 1.18%

Second tour

| | | |
|---|--------------------|---------|
|  | Emmanuel MACRON | 68,52 % |
|  | Marine LE PEN | 31,48 % |

1 764 inscrits

Participation : 81.63%

Votes blancs : 4.65%

Votes nuls : 1.81%

Sécurité



Agressions physiques / sexuelles

0



Cambriolages

0



Vols / dégradations

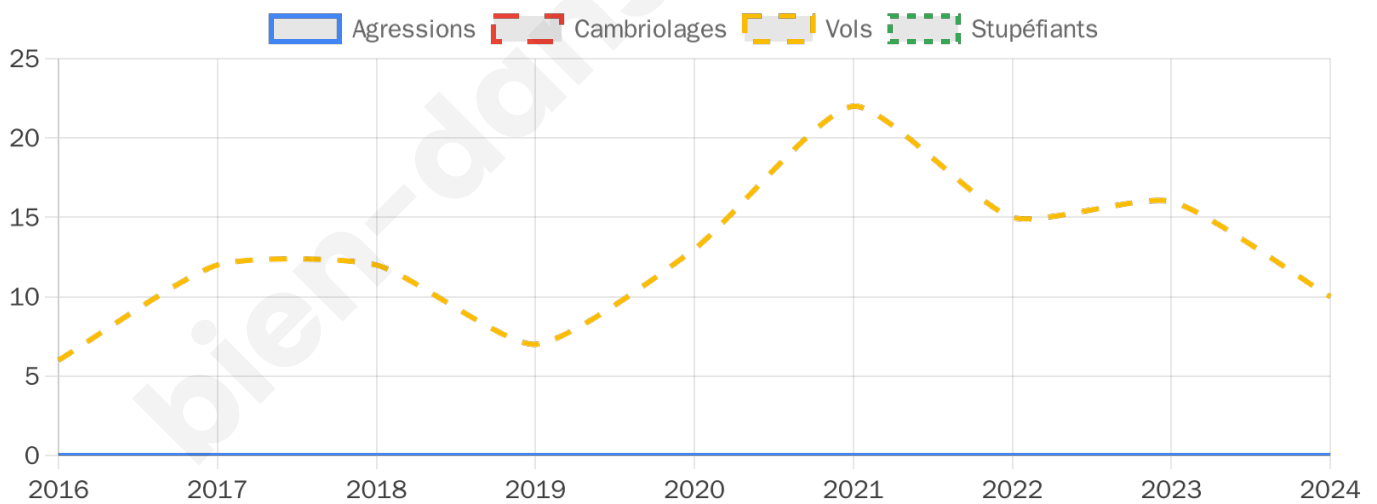
10



Stupéfiants

0

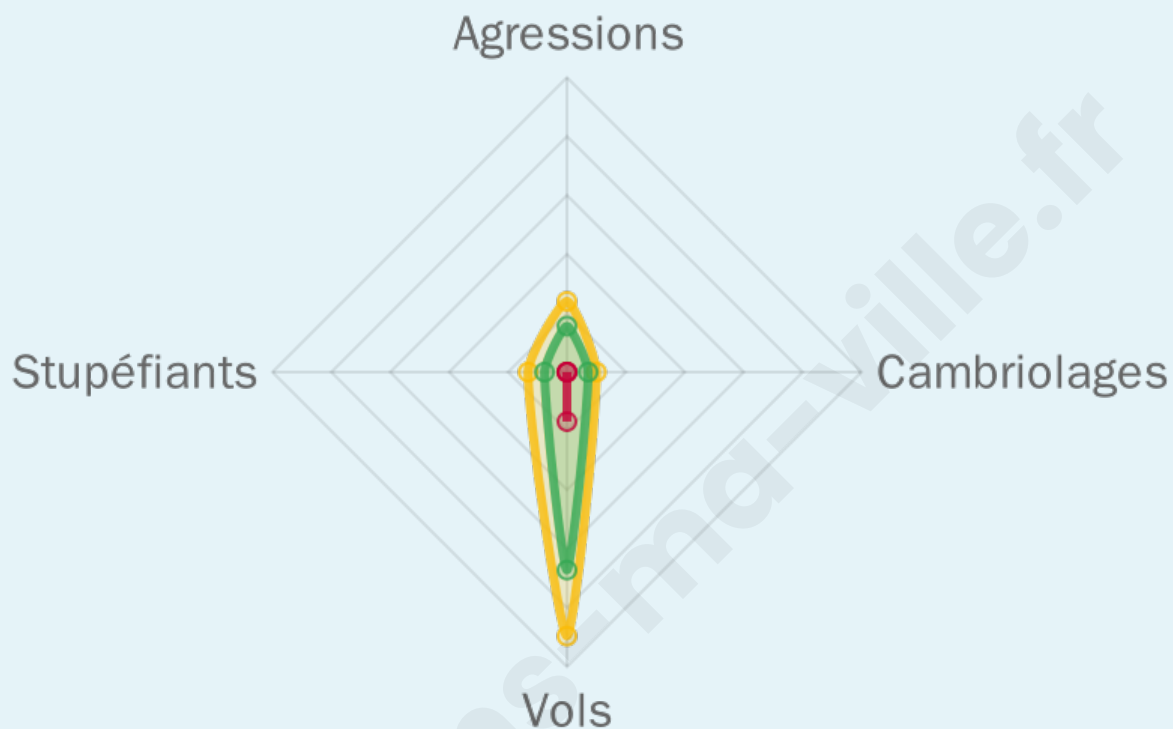
Evolution du nombre d'infractions



Pour comparer

(en proportion du nombre d'habitants)

■ Ville ■ Département ■ Région



Sources : Bases statistiques communale, départementale et régionale de la délinquance enregistrée par la police et la gendarmerie nationales selon les dernières parutions officielles de 2025 portant sur l'année 2024 ([data.gouv](https://data.gouv.fr)).

Agressions physiques / sexuelles : Violences sexuelles, coups et blessures volontaires intrafamiliaux, coups et blessures volontaires, autres coups, blessures volontaires et vols violents sans arme.

Cambriolages : Cambriolages de logements.

Vols : Vols avec armes, vols d'accessoires sur véhicules, vols dans les véhicules, vols de véhicules, vols sans violence contre des personnes, destructions, dégradations volontaires et escroqueries.

Stupéfiants : Trafic de stupéfiants dont (AFD) et usage de stupéfiants.

Services à la population



Commerce

| | |
|--------------------|--|
| Hypermarché | X Les Herbiers 6km |
| Supermarché | X La Gaubretière 3km |
| Superette | X La Gaubretière 3km |
| Boulangerie | 1 |
| Boucherie | 1 |
| Restaurant | 2 |
| Garage | 3 |
| Station-service | X La Gaubretière 4km |
| Banque | 1 |
| La poste | 1 |
| Coiffeur | 3 |
| Tabac | X Mesnard-la-Barotière 6km |
| Bars / discothèque | 1 |
| Bibliothèque | X Les Herbiers 8km |
| Cinéma | X Les Herbiers 7km |
| Vétérinaire | X La Gaubretière 3km |



Santé

| | |
|----------------------------------|--|
| Pharmacie | 1 |
| Hôpital | X Montaigu-Vendée 18km |
| Laboratoire d'analyses médicales | X Les Herbiers 7km |
| Etablissement pour handicapé | X La Gaubretière 3km |
| EHPA | 1 |
| Médecin | 6 |
| Dentiste | X La Gaubretière 3km |
| Chirurgien | X Cholet 19km |
| Dermatologue | X Les Herbiers 7km |
| Anesthésiste | X Cholet 19km |
| Gastro-entérologue | X Cholet 19km |
| Gynécologue | X Les Herbiers 7km |
| Cancérologue | X Nantes 47km |
| Neurologue | X Cholet 19km |
| Ophthalmologue | X Les Herbiers 7km |
| ORL | X Cholet 19km |
| Cardiologue | X Sèvremont 18km |
| Pédiatre | X Cholet 19km |
| Pneumologue | X Sèvremont 18km |
| Psychologue | X Cholet 20km |
| Radiologue | X Cholet 19km |
| Rhumatologue | X Cholet 19km |
| Sage-femme | X La Gaubretière 3km |



Éducation

| | |
|-------------------------|------------------------------------|
| Crèche | 1 |
| Ecole maternelle Public | X Les Herbiers 7km |
| Ecole maternelle Privé | X Sèvremoine 24km |
| Ecole primaire Public | 1 |
| Ecole primaire Privé | 1 |
| Collège Public | X Les Herbiers 8km |
| Collège Privé | X Les Herbiers 7km |
| Lycée Public | X Les Herbiers 8km |
| Lycée Privé | X Les Herbiers 7km |

Sources : Base Sirene des entreprises et de leurs établissements selon les dernières parutions officielles de 2025 portant sur l'année 2024 ([data.gouv](#)). Liste, localisation et tarifs des professionnels de santé selon les dernières parutions officielles de 2025 portant sur l'année 2024 ([opendatasoft](#)) et FINISS Extraction du Fichier des établissements selon les dernières parutions officielles de 2025 portant sur l'année 2024 ([data.gouv](#)). Adresse et géolocalisation des établissements d'enseignement du premier et second degrés selon les dernières parutions officielles de 2025 portant sur l'année 2024 ([data.education.gouv](#))

Villes autour de Beaurepaire

| Ville | Habitants | Superficie | Pop densité | Pop active | Taux chômage | Revenu moyen | Prix immobilier |
|----------------------------------|-----------|--------------------|-----------------------|------------|--------------|--------------|------------------------|
| La Gaubretière (3 avis) | 3 225 | 30 km ² | 108 h/km ² | 49.3% | 2.8% | 22 910 €/an | 1 513 €/m ² |
| Bazoges-en-Pailers (1 avis) | 1 555 | 11 km ² | 141 h/km ² | 53.6% | 1.8% | 22 790 €/an | 1 281 €/m ² |
| Mesnard-la-Barotière (2 avis) | 1 558 | 11 km ² | 142 h/km ² | 54.1% | 2.9% | 22 840 €/an | 1 523 €/m ² |
| Les Landes-Genusson (2 avis) | 2 638 | 31 km ² | 85 h/km ² | 47.6% | 2.3% | 23 030 €/an | 1 386 €/m ² |
| Les Herbiers (20 avis) | 16 521 | 88 km ² | 188 h/km ² | 49.8% | 3.6% | 22 930 €/an | 1 837 €/m ² |
| Saint-Martin-des-Tilleuls | 1 150 | 14 km ² | 82 h/km ² | 50.1% | 2.1% | 22 500 €/an | 1 463 €/m ² |
| Saint-Aubin-des-Ormeaux (1 avis) | 1 394 | 12 km ² | 116 h/km ² | 51.6% | 2.8% | 22 910 €/an | 1 338 €/m ² |
| Chanverrie (5 avis) | 5 653 | 59 km ² | 96 h/km ² | 46.7% | 3% | 22 810 €/an | 1 587 €/m ² |
| La Boissière-de-Montaigu | 2 311 | 29 km ² | 80 h/km ² | 53.3% | 2.8% | 22 490 €/an | 1 495 €/m ² |
| Saint-Fulgent (5 avis) | 3 994 | 36 km ² | 111 h/km ² | 47.5% | 3.1% | 22 390 €/an | 1 631 €/m ² |
| Tiffauges | 1 544 | 9 km ² | 172 h/km ² | 52.4% | 2.4% | 22 710 €/an | 1 465 €/m ² |
| Vendrennes | 1 799 | 16 km ² | 112 h/km ² | 52.9% | 2.4% | 22 630 €/an | 1 301 €/m ² |
| Saint-Mars-la-Réorthe | 1 042 | 9 km ² | 116 h/km ² | 48% | 3.6% | 22 320 €/an | 1 483 €/m ² |
| Chavagnes-en-Pailers | 3 726 | 40 km ² | 93 h/km ² | 46.8% | 3.4% | 22 100 €/an | 1 262 €/m ² |
| Saint-Paul-en-Pareds (1 avis) | 1 377 | 12 km ² | 115 h/km ² | 51.1% | 2.7% | 23 370 €/an | 1 315 €/m ² |

bien-dans-ma-ville.fr



Vous aimez votre ville ? Notez-la !

Et faites-nous part de vos remarques constructives



Avec

BIEN dans ma **VILLE** 