Version web

Ville de Beauregard-et-Bassac

Présenté par

BIEN dans ma VILLE

Sommaire

Situation géographique ... 3
Statistiques sur la population ... 4
Evolution du nombre d'habitants ... 4
Tranche d'âge ... 5
- ***0-14 ans*** ... 5
- ***15-29 ans*** ... 5
- ***30-44 ans*** ... 5
- ***45-59 ans*** ... 5
- ***60-74 ans*** ... 5
- ***75-89 ans*** ... 5
- ***90 ans et +*** ... 5

Activité professionnelle ... 5
- ***Agriculteurs*** ... 5
- ***Artisans, Commerçants*** ... 5
- ***Cadres et sup.*** ... 5
- ***Professions intermédiaires*** ... 5
- ***Employé*** ... 5
- ***Ouvrier*** ... 5
- ***Retraité*** ... 5
- ***Autres*** ... 5

Niveau de diplôme ... 6
- ***Sans diplôme ou CEP*** ... 6
- ***Brevet, BEPC, DNB*** ... 6
- ***CAP-BEP ou équivalent*** ... 6
- ***BAC ou équivalent*** ... 6
- ***BAC+2*** ... 6
- ***BAC+3 ou +4*** ... 6
- ***BAC+5 ou plus*** ... 6

Composition des ménages ... 6
- ***Couple sans enfant*** ... 6
- ***Couple avec enfant(s)*** ... 6
- ***Famille monoparentale*** ... 6
- ***Colocation / Autre*** ... 6
- ***Personnes seules*** ... 6

Profils électoraux ... 7
- ***Premier tour*** ... 7

Sécurité ... 8
- ***Evolution du nombre d'infractions*** ... 8
- ***Pour comparer*** ... 9

Services à la population ... 10
- ***Commerce*** ... 10
- ***Éducation*** ... 10
- ***Villes autour de Beauregard-et-Bassac*** ... 11

Situation géographique

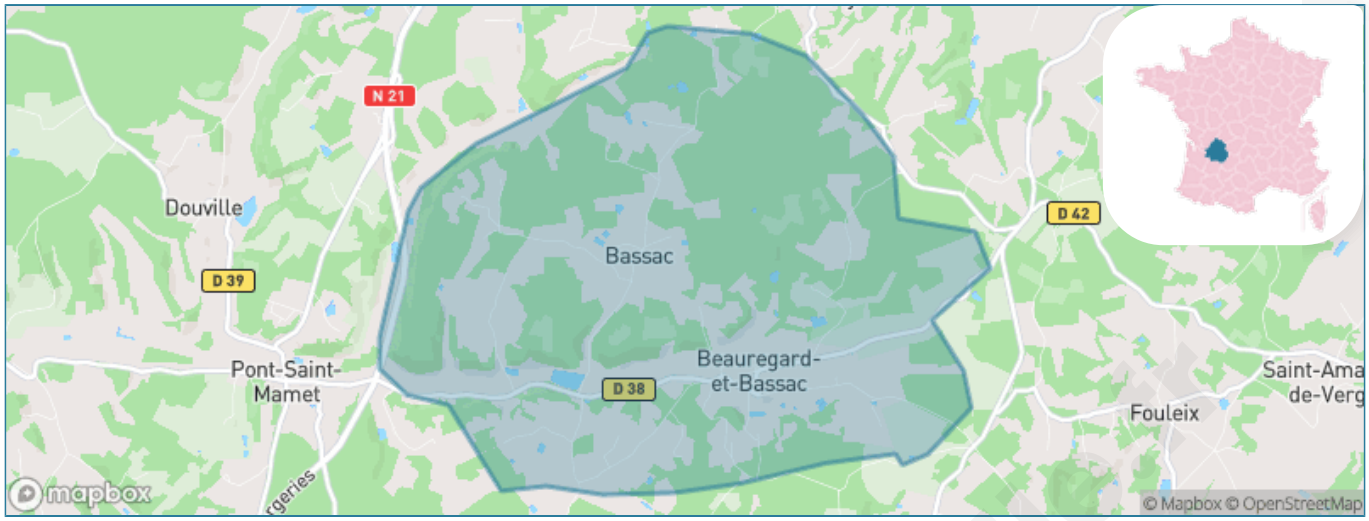

Informations clés

- **Région :** Nouvelle-Aquitaine
- **Département :** Dordogne
- **Code postal :** 24140
- **Superficie :** 12 km²

bien-dans-ma-ville.fr

Statistiques sur la population

Nombre d'habitants	Age moyen	Pop active
309	**46 ans**	**52.1%**

Taux chômage	Pop densité	Revenu moyen
11.8%	**26 h/km²**	**21 870 €/an**

Evolution du nombre d'habitants

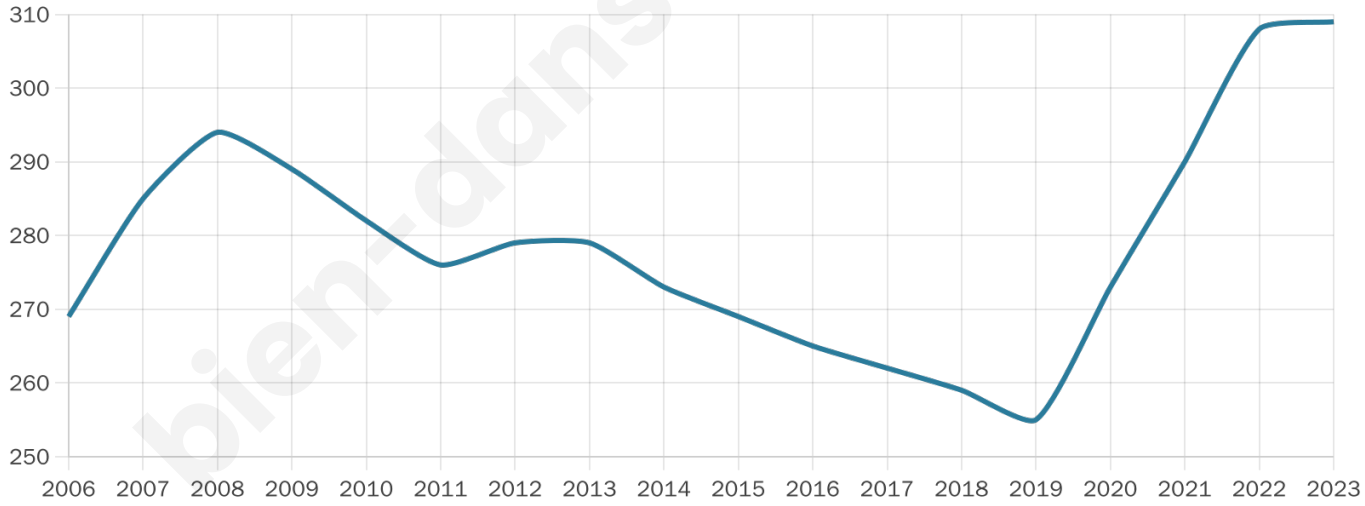

Sources : Institut national de la statistique et des études économiques (insee) selon Les dernières parutions officielles de 2024 portant sur les années 2020, 2021 et 2022.

bien-dans-ma-ville.fr

Tranche d'âge

0-14 ans	15-29 ans	30-44 ans	45-59 ans	60-74 ans	75-89 ans	90 ans et +
11%	9%	19%	22%	21%	6%	1%

Activité professionnelle

Agriculteurs	Artisans, Commerçants	Cadres et sup.	Professions intermédiaires	Employé	Ouvrier	Retraité	Autres
0%	10%	7%	10%	11%	11%	12%	6%

bien-dans-ma-ville.fr

Niveau de diplôme

Sans diplôme ou CEP	Brevet, BEPC, DNB	CAP-BEP ou équivalent	BAC ou équivalent	BAC+2	BAC+3 ou +4	BAC+5 ou plus
24%	3%	25%	15%	11%	12%	10%

Composition des ménages

Couple sans enfant	Couple avec enfant(s)	Famille monoparentale	Colocation / Autre	Personnes seules
36%	28%	16%	2%	17%

Profils électoraux

Premier tour

Marine LE PEN 24.23 %

Jean-Luc MÉLENCHON 23.71 %

Emmanuel MACRON 20.10 %

Jean LASSALLE 9.79 %

Yannick JADOT 6.19 %

Valérie PÉCRESSE 5.67 %

Éric ZEMMOUR 3.61 %

Nicolas DUPONT-AIGNAN 3.09 %

Anne HIDALGO 2.06 %

Nathalie ARTHAUD 0.52 %

Fabien ROUSSEL 0.52 %

Philippe POUTOU 0.52 %

223 inscrits
Participation : 90.13%
Votes blancs : 1.99%
Votes nuls : 1.49%

Second tour

Emmanuel MACRON 56,29 %

Marine LE PEN 43,71 %

223 inscrits
Participation : 88.34%
Votes blancs : 11.17%
Votes nuls : 4.06%

bien-dans-ma-ville.fr

Sécurité

Agressions physiques / sexuelles

0

Cambriolages

0

Vols / dégradations

0

Stupéfiants

0

Evolution du nombre d'infractions

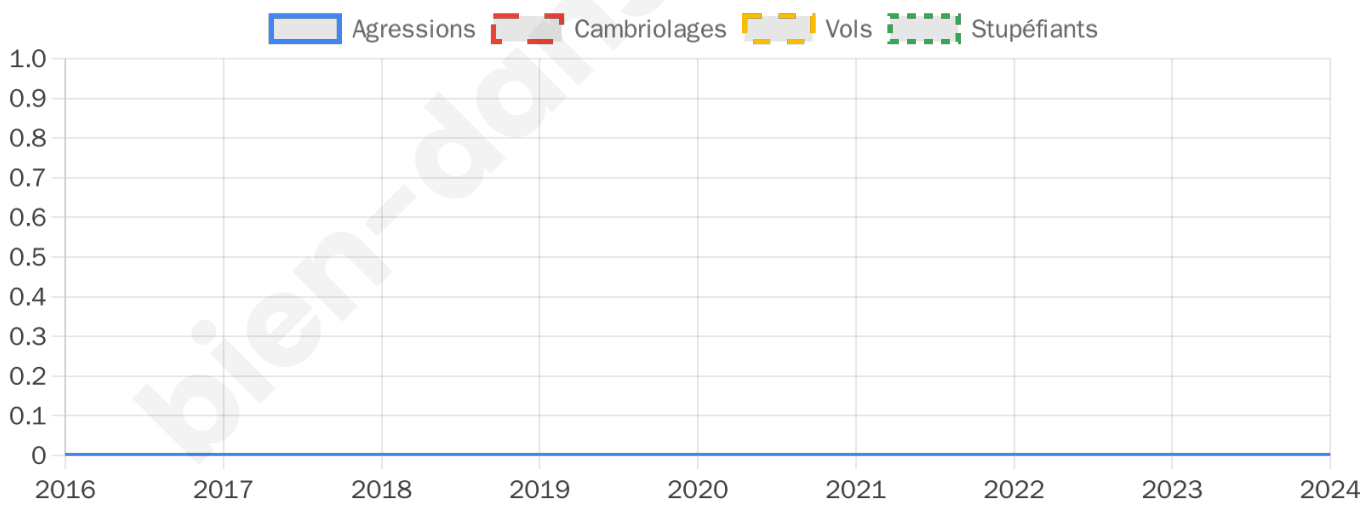

bien-dans-ma-

Pour comparer

(en proportion du nombre d'habitants)

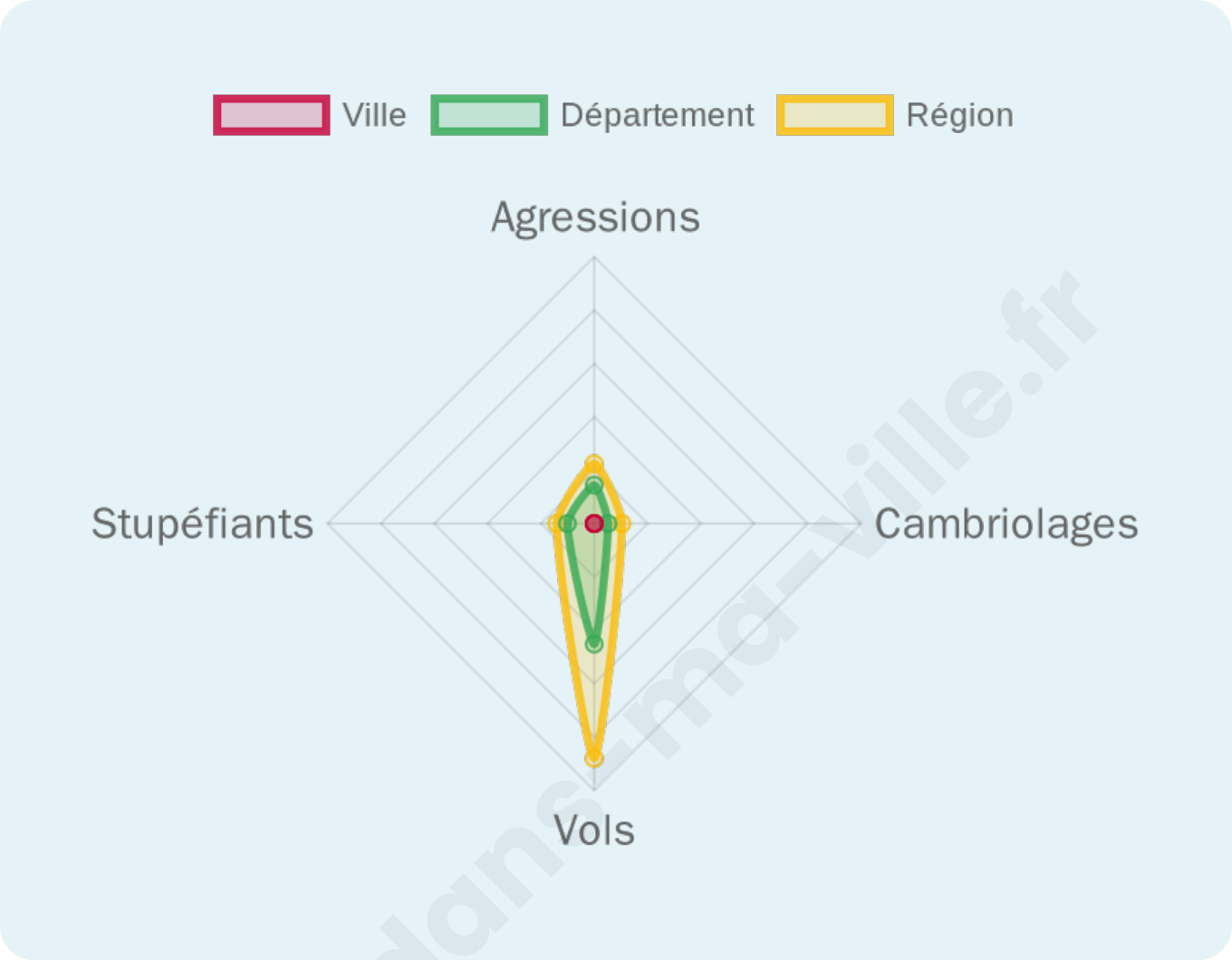

Sources : Bases statistiques communale, départementale et régionale de la délinquance enregistrée par la police et la gendarmerie nationales selon les dernières parutions officielles de 2025 portant sur l'année 2024 (data.gouv).
Agressions physiques / sexuelles : Violences sexuelles, coups et blessures volontaires intrafamiliaux, coups et blessures volontaires, autres coups, blessures volontaires et vols violents sans arme.
Cambriolages : Cambriolages de logements.
Vols : Vols avec armes, vols d'accessoires sur véhicules, vols dans les véhicules, vols de véhicules, vols sans violence contre des personnes, destructions, dégradations volontaires et escroqueries.
Stupéfiants : Trafic de stupéfiants dont (AFD) et usage de stupéfiants.

bien-dans-ma-ville.fr

Services à la population

Commerce

Hypermarché	X Creysse 17km
Supermarché	X Vergt 8km
Superêtte	X Val de Louyre et Caudeau 7km
Boulangerie	X Douville 3km
Boucherie	X Vergt 8km
Restaurant	1
Garage	X Fouleix 2km
Station-service	X Vergt 8km
Banque	X Vergt 8km
La poste	X Fouleix 4km
Coiffeur	X Fouleix 2km
Tabac	X Vergt 8km
Bars / discothèque	X Vergt 8km
Bibliothèque	X Mouleydier 15km
Cinéma	X Saint-Astier 20km
Vétérinaire	X Bourrou 6km

Éducation

Crêche	1
Ecole maternelle Public	X Vergt 8km
Ecole maternelle Privé	X Marsac 93km
Ecole primaire Public	1
Ecole primaire Privé	X Bourrou 7km
Collège Public	X Vergt 8km
Collège Privé	X Bourrou 7km
Lycée Public	X Bergerac 18km
Lycée Privé	X Bergerac 17km

Santé

Pharmacie	X Vergt 8km
Hôpital	X Bergerac 18km
Laboratoire d'analyses médicales	X Notre-Dame-de-Sanilhac 18km
Etablissement pour handicapé	X Saint-Félix-de-Villadeix 6km
EHPA	X Vergt 8km
Médecin	X Vergt 8km
Dentiste	X Vergt 8km
Chirurgien	X Bergerac 18km
Dermatologue	X Bergerac 19km
Anesthésiste	X Bergerac 19km
Gastro-entérologue	X Bergerac 18km
Gynécologue	X Bergerac 19km
Cancérologue	X Périgueux 23km
Neurologue	X Périgueux 23km
Ophtalmologue	X Creysse 17km
ORL	X Bergerac 19km
Cardiologue	X Bergerac 21km
Pédiatre	X Bergerac 18km
Pneumologue	X Périgueux 23km
Psychologue	X Bergerac 18km
Radiologue	X Bergerac 18km
Rhumatologue	X Bergerac 18km
Sage-femme	X Creysse 15km

Sources : Base Sirene des entreprises et de leurs établissements selon les dernières parutions officielles de 2025 portant sur l'année 2024 (data.gouv). Liste, localisation et tarifs des professionnels de santé selon les dernières parutions officielles de 2025 portant sur l'année 2024 (opendatasoft) et FINESS Extraction du Fichier des établissements selon les dernières parutions officielles de 2025 portant sur l'année 2024 (data.gouv). Adresse et géolocalisation des établissements d'enseignement du premier et second degrés selon les dernières parutions officielles de 2025 portant sur l'année 2024 (data.education.gouv)

Villes autour de Beauregard-et-Bassac

Ville	Habitants	Superficie	Pop densité	Pop active	Taux chômage	Revenu moyen	Prix immobilier
Saint-Maime-de-Péreyrol	286	10 km²	29 h/km²	47.2%	4.2%	21 750 €/an	1 424 €/m²
Clermont-de-Beauregard	120	6 km²	20 h/km²	44.2%	6.7%	17 550 €/an	NC
Fouleix	277	10 km²	28 h/km²	45.5%	3.6%	22 190 €/an	1 510 €/m²
Douville	453	19 km²	24 h/km²	44.8%	1.8%	22 030 €/an	2 409 €/m²
Saint-Martin-des-Combes	205	14 km²	15 h/km²	48.3%	6.8%	22 660 €/an	2 004 €/m²
Saint-Amand-de-Vergt	242	12 km²	20 h/km²	50.4%	5.4%	21 400 €/an	1 670 €/m²
Saint-Georges-de-Montclard	270	13 km²	21 h/km²	47%	6.7%	20 920 €/an	NC
Montagnac-la-Crempse	378	25 km²	15 h/km²	43.9%	2.6%	18 400 €/an	2 031 €/m²
Saint-Michel-de-Villadeix	298	14 km²	21 h/km²	52.3%	3%	21 870 €/an	1 410 €/m²
Grun-Bordas	244	12 km²	20 h/km²	52.9%	9.4%	21 390 €/an	1 074 €/m²
Bourrou	139	9 km²	15 h/km²	43.2%	7.2%	21 950 €/an	1 151 €/m²
Villamblard	851	20 km²	43 h/km²	45.2%	4.3%	20 710 €/an	NC
Vergt (2 avis)	1 773	32 km²	55 h/km²	42.2%	4.2%	20 110 €/an	1 630 €/m²
Campsegret	407	13 km²	31 h/km²	42%	5.7%	21 770 €/an	NC
Saint-Félix-de-Villadeix	314	16 km²	20 h/km²	40.8%	4.5%	20 500 €/an	1 130 €/m²

bien-dans-ma-ville.fr

bien-dans-ma-ville.fr

Vous aimez votre ville ? Notez-la !

Et faites-nous part de vos remarques constructives

Avec

BIEN dans ma VILLE