



Version web

# Ville de Beaumont-Pied-de-Bœuf

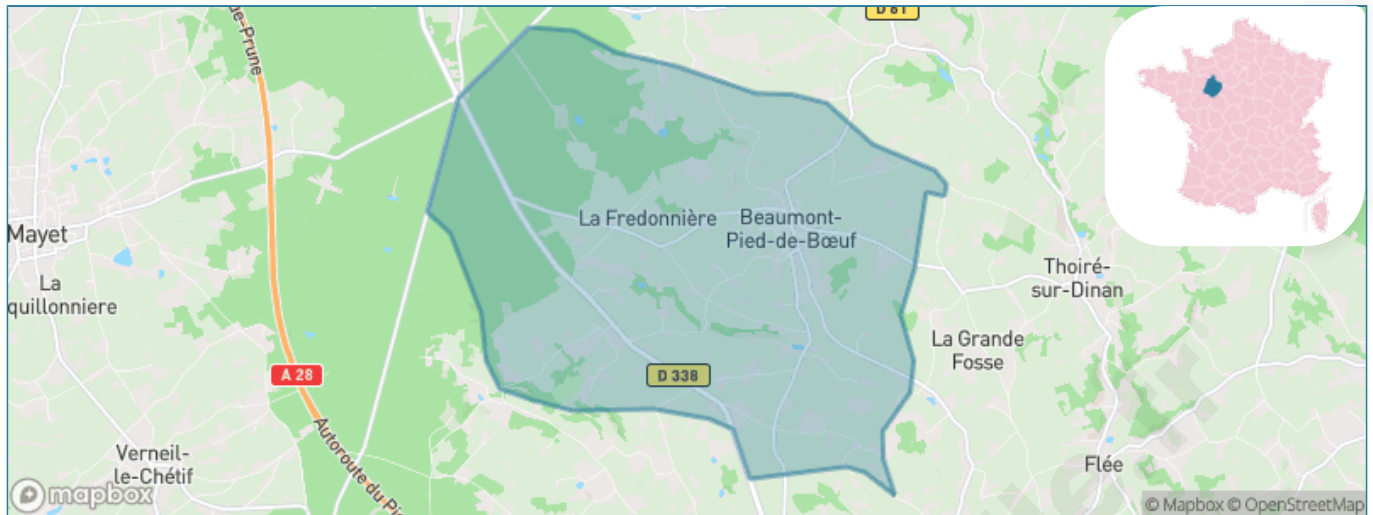
Présenté par

**BIEN** dans ma **VILLE** 

# Sommaire

Situation géographique .....	3
Statistiques sur la population .....	4
Evolution du nombre d'habitants .....	4
Tranche d'âge .....	5
0-14 ans .....	5
15-29 ans .....	5
30-44 ans .....	5
45-59 ans .....	5
60-74 ans .....	5
75-89 ans .....	5
90 ans et + .....	5
Activité professionnelle .....	5
Agriculteurs .....	5
Artisans, Commerçants .....	5
Cadres et sup. ....	5
Professions intermédiaires .....	5
Employé .....	5
Ouvrier .....	5
Retraité .....	5
Autres .....	5
Niveau de diplôme .....	6
Sans diplôme ou CEP .....	6
Brevet, BEPC, DNB .....	6
CAP-BEP ou équivalent .....	6
BAC ou équivalent .....	6
BAC+2 .....	6
BAC+3 ou +4 .....	6
BAC+5 ou plus .....	6
Composition des ménages .....	6
Couple sans enfant .....	6
Couple avec enfant(s) .....	6
Famille monoparentale .....	6
Colocation / Autre .....	6
Personnes seules .....	6
Profils électoraux .....	7
Premier tour .....	7
Sécurité .....	8
Evolution du nombre d'infractions .....	8
Pour comparer .....	9
Services à la population .....	10
Commerce .....	10
Éducation .....	10
Villes autour de Beaumont-Pied-de-Bœuf .....	12

# Situation géographique



## i Informations clés

- **Région** : Pays de la Loire
- **Département** : Sarthe
- **Code postal** : 72500
- **Superficie** : 24 km<sup>2</sup>



# Statistiques sur la population



Nombre d'habitants

**472**



Age moyen

**41 ans**



Pop active

**48.1%**



Taux chômage

**9.1%**



Pop densité

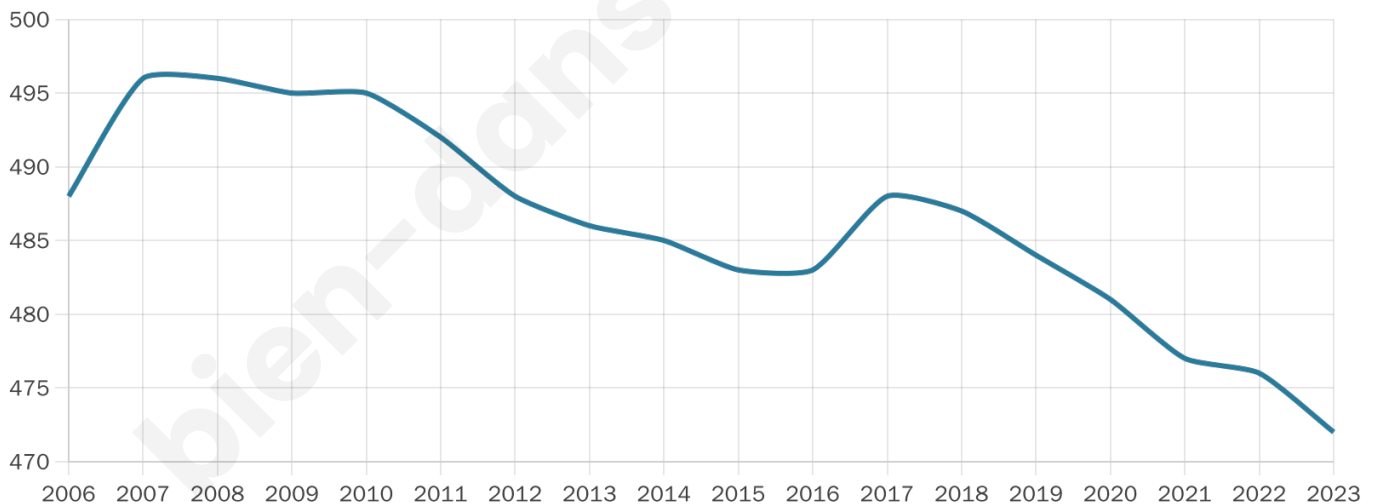
**20 h/km<sup>2</sup>**



Revenu moyen

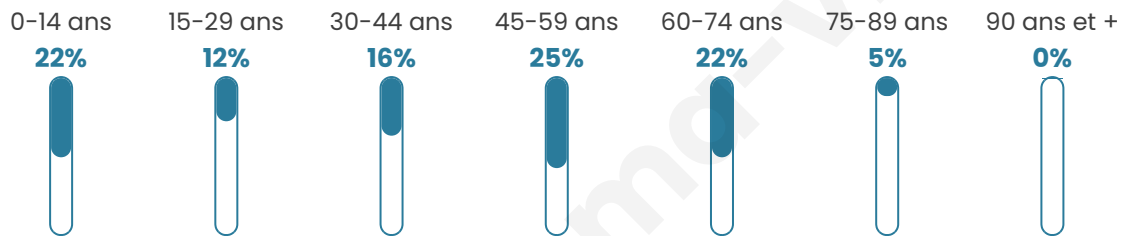
**20 920 €/an**

## Evolution du nombre d'habitants

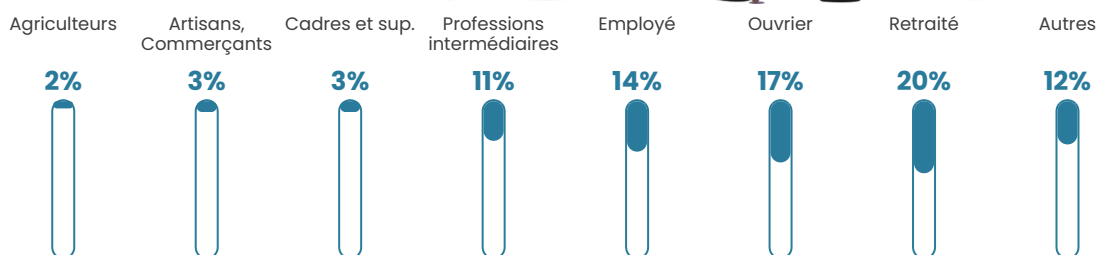


Sources : Institut national de la statistique et des études économiques (insee) selon Les dernières parutions officielles de 2024 portant sur les années 2020, 2021 et 2022.


## Tranche d'âge




## Activité professionnelle



## Niveau de diplôme




## Composition des ménages



# Profils électoraux

## Premier tour

	Marine LE PEN	32.30 %
	Emmanuel MACRON	19.59 %
	Jean-Luc MÉLENCHON	15.46 %
	Éric ZEMMOUR	8.93 %
	Valérie PÉCRESSE	6.19 %
	Jean LASSALLE	5.84 %
	Yannick JADOT	3.09 %
	Fabien ROUSSEL	2.41 %
	Anne HIDALGO	2.06 %
	Nicolas DUPONT-AIGNAN	2.06 %
	Philippe POUTOU	1.37 %
	Nathalie ARTHAUD	0.69 %



### 370 inscrits

Participation : 79.73%

Votes blancs : 1.02%

Votes nuls : 0.34%

## Second tour

	Emmanuel MACRON	41,48 %
	Marine LE PEN	58,52 %

### 370 inscrits

Participation : 80.81%

Votes blancs : 7.36%

Votes nuls : 2.34%

# Sécurité



Agressions physiques / sexuelles

0



Cambriolages

0



Vols / dégradations

0



Stupéfiants

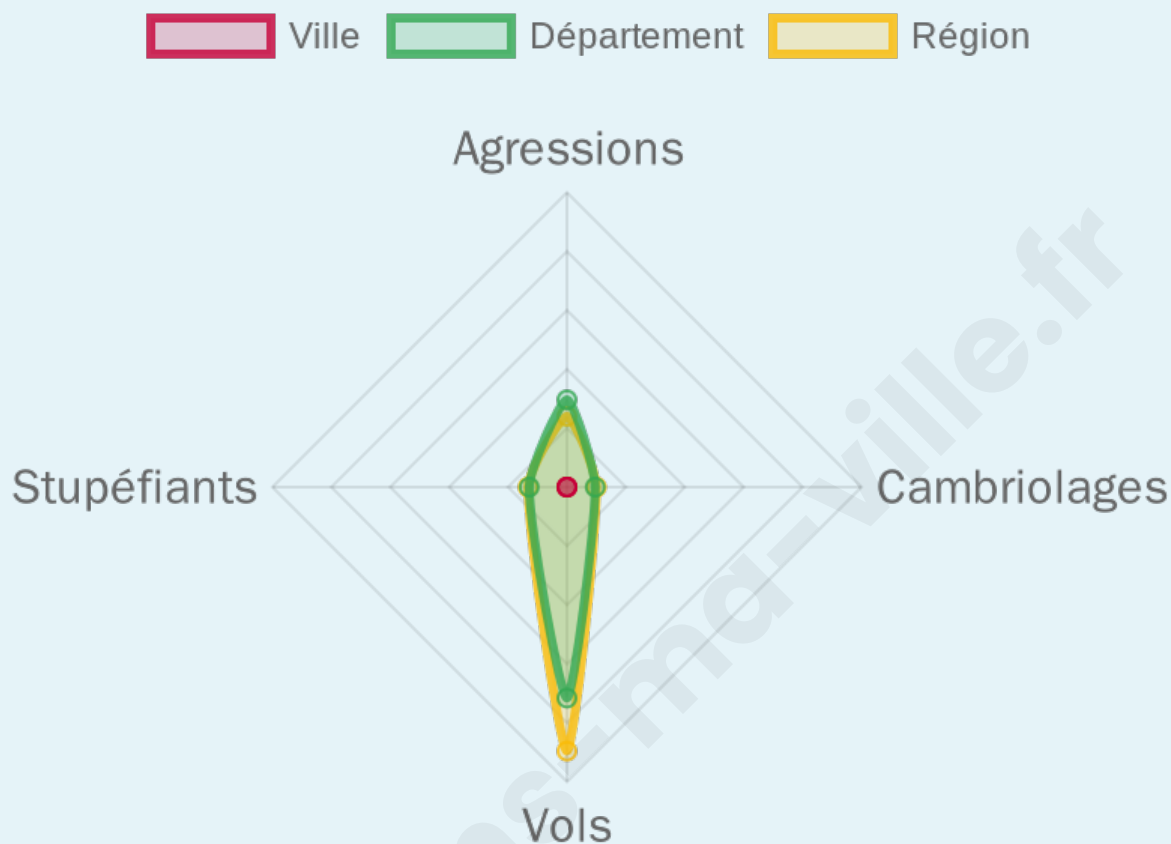
0

## Evolution du nombre d'infractions



## Pour comparer

(en proportion du nombre d'habitants)



Sources : Bases statistiques communale, départementale et régionale de la délinquance enregistrée par la police et la gendarmerie nationales selon les dernières parutions officielles de 2025 portant sur l'année 2024 ([data.gouv](https://data.gouv.fr)).

Agressions physiques / sexuelles : Violences sexuelles, coups et blessures volontaires intrafamiliaux, coups et blessures volontaires, autres coups, blessures volontaires et vols violents sans arme.

Cambriolages : Cambriolages de logements.

Vols : Vols avec armes, vols d'accessoires sur véhicules, vols dans les véhicules, vols de véhicules, vols sans violence contre des personnes, destructions, dégradations volontaires et escroqueries.

Stupéfiants : Trafic de stupéfiants dont (AFD) et usage de stupéfiants.

# Services à la population



## Commerce

Hypermarché	X <u>Écommoy</u> 12km
Supermarché	X <u>Montval-sur-Loir</u> 8km
Superette	X <u>Luceau</u> 7km
Boulangerie	X <u>Jupilles</u> 3km
Boucherie	X <u>Jupilles</u> 3km
Restaurant	1
Garage	X <u>Thoiré-sur-Dinan</u> 4km
Station-service	X <u>Luceau</u> 6km
Banque	X <u>Montval-sur-Loir</u> 8km
La poste	X <u>Mareuil</u> 6km
Coiffeur	X <u>Jupilles</u> 3km
Tabac	X <u>Mayet</u> 9km
Bars / discothèque	X <u>Jupilles</u> 3km
Bibliothèque	X <u>Montval-sur-Loir</u> 8km
Cinéma	X <u>Le Mans</u> 30km
Vétérinaire	X <u>Luceau</u> 5km



## Santé

Pharmacie	X <u>Montval-sur-Loir</u> 8km
Hôpital	X <u>Montval-sur-Loir</u> 9km
Laboratoire d'analyses médicales	X <u>Montval-sur-Loir</u> 9km
Etablissement pour handicapé	X <u>Thoiré-sur-Dinan</u> 4km
EHPA	X <u>Montval-sur-Loir</u> 8km
Médecin	X <u>Montval-sur-Loir</u> 9km
Dentiste	X <u>Montval-sur-Loir</u> 8km
Chirurgien	X <u>Le Mans</u> 26km
Dermatologue	X <u>Le Mans</u> 28km
Anesthésiste	X <u>Le Mans</u> 26km
Gastro-entérologue	X <u>Le Mans</u> 26km
Gynécologue	X <u>Le Mans</u> 26km
Cancérologue	X <u>Le Mans</u> 30km
Neurologue	X <u>Dissay-sous-Courcillon</u> 15km
Ophtalmologue	X <u>Montval-sur-Loir</u> 8km
ORL	X <u>Le Mans</u> 26km
Cardiologue	X <u>Brette-les-Pins</u> 17km
Pédiatre	X <u>Le Mans</u> 26km
Pneumologue	X <u>Le Mans</u> 26km
Psychologue	X <u>Le Mans</u> 26km
Radiologue	X <u>Le Mans</u> 26km
Rhumatologue	X <u>Le Mans</u> 26km
Sage-femme	X <u>Montval-sur-Loir</u> 8km



## Éducation

Crèche	X <u>Jupilles</u> 3km
Ecole maternelle Public	X <u>Montval-sur-Loir</u> 8km
Ecole maternelle Privé	X <u>Le Mans</u> 30km
Ecole primaire Public	1
Ecole primaire Privé	X <u>Montval-sur-Loir</u> 8km
Collège Public	X <u>Montval-sur-Loir</u> 8km
Collège Privé	X <u>Montval-sur-Loir</u> 8km
Lycée Public	X <u>Montval-sur-Loir</u> 8km
Lycée Privé	X <u>Loir en Vallée</u> 17km

([data.gouv](#)). Liste, localisation et tarifs des professionnels de santé selon les dernières parutions officielles de 2025 portant sur l'année 2024 ([opendatasoft](#)) et FINESS Extraction du Fichier des établissements selon les dernières parutions officielles de 2025 portant sur l'année 2024 ([data.gouv](#)). Adresse et géolocalisation des établissements d'enseignement du premier et second degrés selon les dernières parutions officielles de 2025 portant sur l'année 2024 ([data.education.gouv](#))

bien-dans-ma-ville.fr

## Villes autour de Beaumont-Pied-de-Bœuf

Ville	Habitants	Superficie	Pop densité	Pop active	Taux chômage	Revenu moyen	Prix immobilier
Saint-Sulpice-des-Landes	820	11 km <sup>2</sup>	75 h/km <sup>2</sup>	49.5%	5%	20 220 €/an	1 068 €/m <sup>2</sup>
Jupilles	566	26 km <sup>2</sup>	22 h/km <sup>2</sup>	45.1%	7.8%	21 800 €/an	952 €/m <sup>2</sup>
Thoiré-sur-Dinan	399	17 km <sup>2</sup>	23 h/km <sup>2</sup>	40.1%	2.8%	20 990 €/an	1 107 €/m <sup>2</sup>
Flée	528	17 km <sup>2</sup>	31 h/km <sup>2</sup>	46%	5.7%	22 120 €/an	998 €/m <sup>2</sup>
Luceau	1 225	18 km <sup>2</sup>	68 h/km <sup>2</sup>	42.3%	3.4%	22 570 €/an	1 366 €/m <sup>2</sup>
Marigné-Laillé (1 avis)	1 653	32 km <sup>2</sup>	52 h/km <sup>2</sup>	45.4%	4.4%	21 140 €/an	1 173 €/m <sup>2</sup>
Lavernat	586	22 km <sup>2</sup>	27 h/km <sup>2</sup>	49%	4.1%	22 340 €/an	1 274 €/m <sup>2</sup>
Pruillé-l'Éguillé	801	21 km <sup>2</sup>	38 h/km <sup>2</sup>	51.4%	6.2%	21 720 €/an	987 €/m <sup>2</sup>
Montval-sur-Loir (1 avis)	5 641	27 km <sup>2</sup>	209 h/km <sup>2</sup>	37.2%	5.3%	20 190 €/an	1 087 €/m <sup>2</sup>
Verneil-le-Chétif	584	14 km <sup>2</sup>	42 h/km <sup>2</sup>	50.9%	6.3%	22 780 €/an	895 €/m <sup>2</sup>
Mayet (2 avis)	3 187	54 km <sup>2</sup>	59 h/km <sup>2</sup>	41.6%	2.9%	21 390 €/an	1 223 €/m <sup>2</sup>
Saint-Pierre-du-Lorouër (2 avis)	356	16 km <sup>2</sup>	22 h/km <sup>2</sup>	46.1%	5.9%	21 400 €/an	1 322 €/m <sup>2</sup>
Chahaignes	664	22 km <sup>2</sup>	30 h/km <sup>2</sup>	32.8%	3.2%	22 620 €/an	1 140 €/m <sup>2</sup>
Saint-Vincent-du-Lorouër	814	27 km <sup>2</sup>	30 h/km <sup>2</sup>	45%	4.1%	20 650 €/an	1 057 €/m <sup>2</sup>
Marçon (1 avis)	1 057	30 km <sup>2</sup>	35 h/km <sup>2</sup>	44.6%	5%	20 570 €/an	1 058 €/m <sup>2</sup>

bien-dans-ma-ville.fr



# **Vous aimez votre ville ? Notez-la !**

Et faites-nous part de vos remarques constructives



Avec

**BIEN** dans  
ma **VILLE** 