



Version web

# Ville de Beaumont-en-Auge

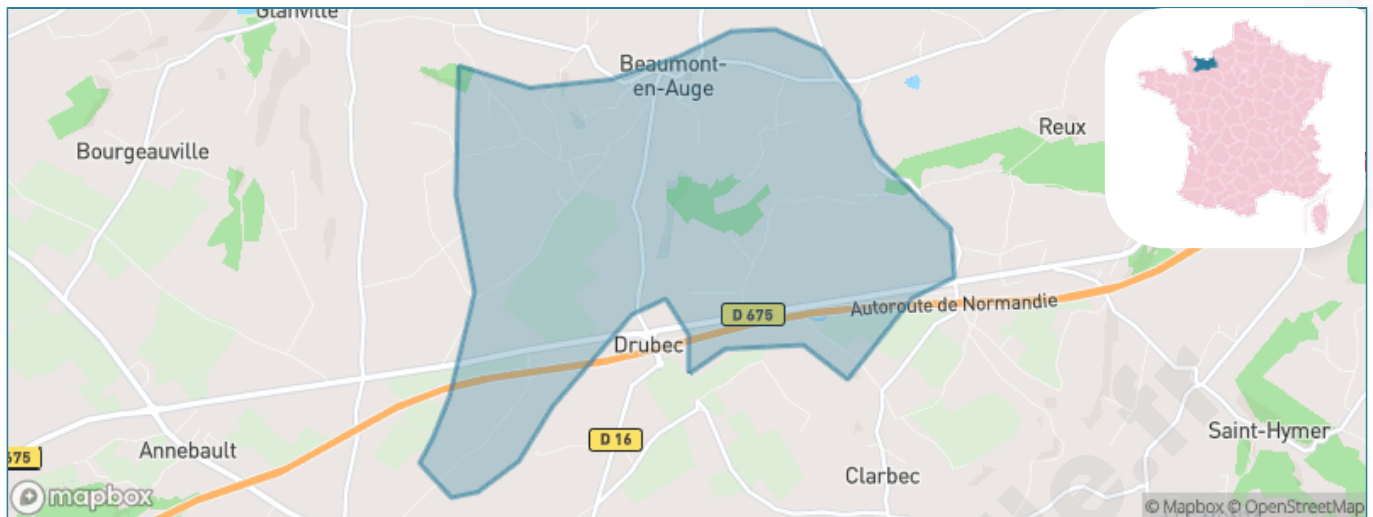
Présenté par

**BIEN** dans ma **VILLE** 

# Sommaire

Situation géographique .....	3
Statistiques sur la population .....	4
Evolution du nombre d'habitants .....	4
Tranche d'âge .....	5
0-14 ans .....	5
15-29 ans .....	5
30-44 ans .....	5
45-59 ans .....	5
60-74 ans .....	5
75-89 ans .....	5
90 ans et + .....	5
Activité professionnelle .....	5
Agriculteurs .....	5
Artisans, Commerçants .....	5
Cadres et sup. ....	5
Professions intermédiaires .....	5
Employé .....	5
Ouvrier .....	5
Retraité .....	5
Autres .....	5
Niveau de diplôme .....	6
Sans diplôme ou CEP .....	6
Brevet, BEPC, DNB .....	6
CAP-BEP ou équivalent .....	6
BAC ou équivalent .....	6
BAC+2 .....	6
BAC+3 ou +4 .....	6
BAC+5 ou plus .....	6
Composition des ménages .....	6
Couple sans enfant .....	6
Couple avec enfant(s) .....	6
Famille monoparentale .....	6
Colocation / Autre .....	6
Personnes seules .....	6
Profils électoraux .....	7
Premier tour .....	7
Sécurité .....	8
Evolution du nombre d'infractions .....	8
Pour comparer .....	9
Services à la population .....	10
Commerce .....	10
Éducation .....	10
Villes autour de Beaumont-en-Auge .....	11

# Situation géographique



## i Informations clés

- **Région** : Normandie
- **Département** : Calvados
- **Code postal** : 14950
- **Superficie** : 8 km<sup>2</sup>



RÉGION  
NORMANDIE



# Statistiques sur la population



Nombre d'habitants

**376**



Age moyen

**46 ans**



Pop active

**52.7%**



Taux chômage

**9.4%**



Pop densité

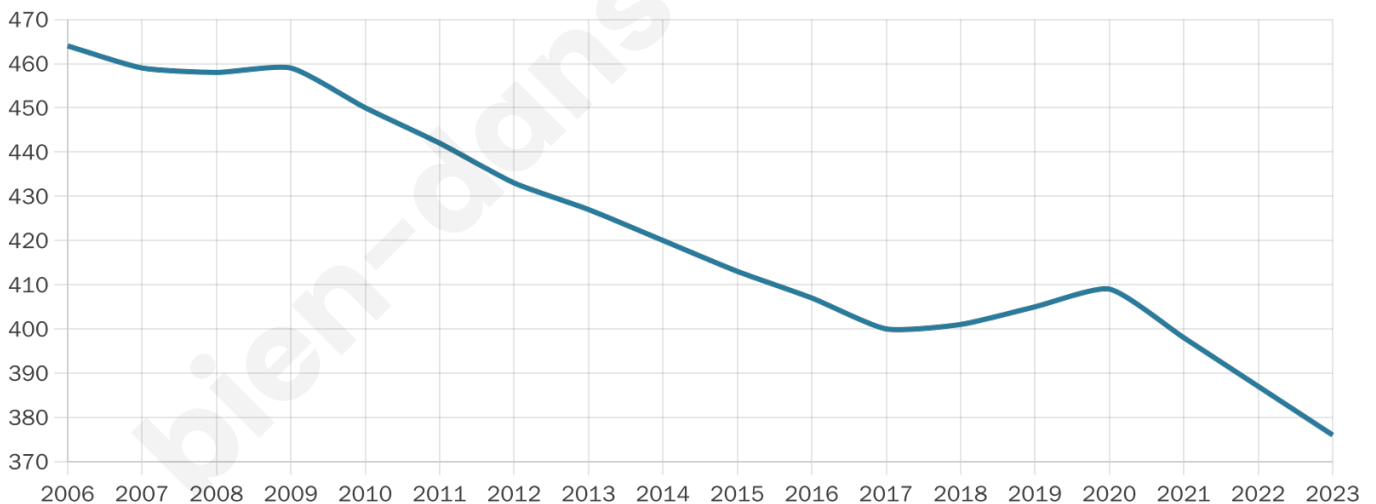
**47 h/km<sup>2</sup>**



Revenu moyen

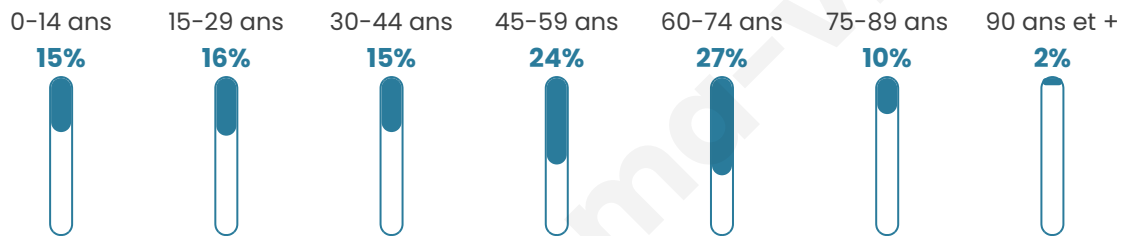
**23 740 €/an**

## Evolution du nombre d'habitants

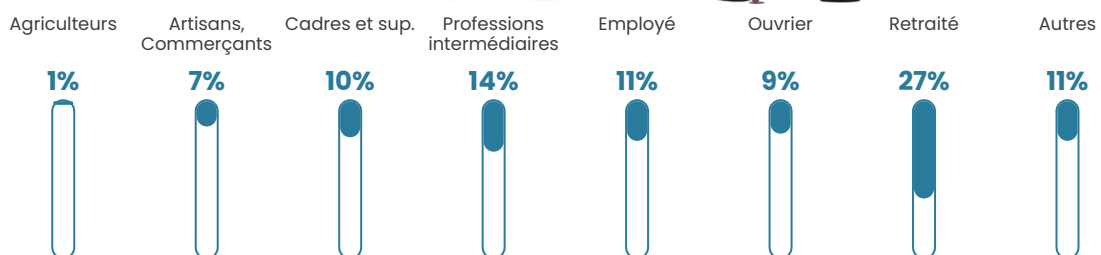


Sources : Institut national de la statistique et des études économiques (insee) selon Les dernières parutions officielles de 2024 portant sur les années 2020, 2021 et 2022.


## Tranche d'âge




## Activité professionnelle



## Niveau de diplôme



## Composition des ménages



# Profils électoraux

## Premier tour

	Emmanuel MACRON	40.21 %
	Marine LE PEN	17.18 %
	Éric ZEMMOUR	12.37 %
	Jean-Luc MÉLENCHON	10.31 %
	Valérie PÉCRESE	6.87 %
	Yannick JADOT	5.50 %
	Fabien ROUSSEL	2.06 %
	Jean LASSALLE	2.06 %
	Anne HIDALGO	1.03 %
	Philippe POUTOU	1.03 %
	Nicolas DUPONT- AIGNAN	1.03 %
	Nathalie ARTHAUD	0.34 %



### 349 inscrits

Participation : 84.24%

Votes blancs : 1.02%

Votes nuls : 0.00%

## Second tour

	Emmanuel MACRON	68,21 %
	Marine LE PEN	31,79 %

### 349 inscrits

Participation : 85.39%

Votes blancs : 4.36%

Votes nuls : 1.68%

# Sécurité



Agressions physiques / sexuelles

0



Cambriolages

0



Vols / dégradations

0



Stupéfiants

0

## Evolution du nombre d'infractions



## Pour comparer

(en proportion du nombre d'habitants)



Sources : Bases statistiques communale, départementale et régionale de la délinquance enregistrée par la police et la gendarmerie nationales selon les dernières parutions officielles de 2025 portant sur l'année 2024 ([data.gouv](https://data.gouv.fr)).

Agressions physiques / sexuelles : Violences sexuelles, coups et blessures volontaires intrafamiliaux, coups et blessures volontaires, autres coups, blessures volontaires et vols violents sans arme.

Cambriolages : Cambriolages de logements.

Vols : Vols avec armes, vols d'accessoires sur véhicules, vols dans les véhicules, vols de véhicules, vols sans violence contre des personnes, destructions, dégradations volontaires et escroqueries.

Stupéfiants : Trafic de stupéfiants dont (AFD) et usage de stupéfiants.

# Services à la population



## Commerce

Hypermarché	X <u>Touques</u> 8km
Supermarché	X <u>Pont-l'Évêque</u> 6km
Superette	X <u>Pont-l'Évêque</u> 5km
Boulangerie	2
Boucherie	X <u>Pont-l'Évêque</u> 5km
Restaurant	3
Garage	1
Station-service	X <u>Cabourg</u> 1km
Banque	X <u>Pont-l'Évêque</u> 5km
La poste	X <u>Reux</u> 3km
Coiffeur	1
Tabac	X <u>Pont-l'Évêque</u> 5km
Bars / discothèque	X <u>Drubec</u> 3km
Bibliothèque	X <u>Glanville</u> 3km
Cinéma	X <u>Pont-l'Évêque</u> 5km
Vétérinaire	1



## Santé

Pharmacie	X <u>Pont-l'Évêque</u> 5km
Hôpital	X <u>Pont-l'Évêque</u> 5km
Laboratoire d'analyses médicales	X <u>Pont-l'Évêque</u> 6km
Etablissement pour handicapé	X <u>Pont-l'Évêque</u> 5km
EHPA	X <u>Pont-l'Évêque</u> 4km
Médecin	X <u>Pont-l'Évêque</u> 5km
Dentiste	X <u>Pont-l'Évêque</u> 5km
Chirurgien	X <u>Deauville</u> 9km
Dermatologue	X <u>Lisieux</u> 18km
Anesthésiste	X <u>Le Havre</u> 21km
Gastro-entérologue	X <u>Cricqueboeuf</u> 11km
Gynécologue	X <u>Lisieux</u> 17km
Cancérologue	X <u>Le Havre</u> 23km
Neurologue	X <u>Deauville</u> 9km
Ophthalmologue	X <u>Touques</u> 8km
ORL	X <u>Deauville</u> 9km
Cardiologue	X <u>Deauville</u> 8km
Pédiatre	X <u>Pont-l'Évêque</u> 5km
Pneumologue	X <u>Cricqueboeuf</u> 11km
Psychologue	X <u>Deauville</u> 8km
Radiologue	X <u>Cricqueboeuf</u> 11km
Rhumatologue	X <u>Cricqueboeuf</u> 11km
Sage-femme	X <u>Pont-l'Évêque</u> 5km



## Éducation

Crèche	X <u>Pont-l'Évêque</u> 4km
Ecole maternelle Public	X <u>Le Torquesne</u> 8km
Ecole maternelle Privé	X <u>Morainville-Jouveaux</u> 25km
Ecole primaire Public	X <u>Saint-Étienne-la-Thillaye</u> 1km
Ecole primaire Privé	X <u>Pont-l'Évêque</u> 5km
Collège Public	X <u>Pont-l'Évêque</u> 5km
Collège Privé	X <u>Trouville-sur-Mer</u> 10km
Lycée Public	X <u>Deauville</u> 9km
Lycée Privé	X <u>Deauville</u> 9km

Sources : Base Sirene des entreprises et de leurs établissements selon les dernières parutions officielles de 2025 portant sur l'année 2024 ([data.gouv](#)). Liste, localisation et tarifs des professionnels de santé selon les dernières parutions officielles de 2025 portant sur l'année 2024 ([opendatasoft](#)) et FINISS Extraction du Fichier des établissements selon les dernières parutions officielles de 2025 portant sur l'année 2024 ([data.gouv](#)). Adresse et géolocalisation des établissements d'enseignement du premier et second degrés selon les dernières parutions officielles de 2025 portant sur l'année 2024 ([data.education.gouv](#))

## Villes autour de Beaumont-en-Auge

Ville	Habitants	Superficie	Pop densité	Pop active	Taux chômage	Revenu moyen	Prix immobilier
Saint-Étienne-la-Thillaye	386	12 km <sup>2</sup>	32 h/km <sup>2</sup>	44.3%	4.1%	23 850 €/an	3 124 €/m <sup>2</sup>
Cabourg (13 avis)	3 725	5 km <sup>2</sup>	745 h/km <sup>2</sup>	31.1%	4.4%	22 860 €/an	3 064 €/m <sup>2</sup>
Reux (1 avis)	415	7 km <sup>2</sup>	59 h/km <sup>2</sup>	53.5%	5.1%	25 630 €/an	2 212 €/m <sup>2</sup>
Glanville	158	6 km <sup>2</sup>	26 h/km <sup>2</sup>	44.3%	5.1%	28 830 €/an	1 555 €/m <sup>2</sup>
Drubec	111	3 km <sup>2</sup>	37 h/km <sup>2</sup>	49.5%	2.7%	26 830 €/an	1 800 €/m <sup>2</sup>
Clarbec	314	9 km <sup>2</sup>	35 h/km <sup>2</sup>	52.2%	3.5%	26 440 €/an	2 934 €/m <sup>2</sup>
Canapville	224	2 km <sup>2</sup>	112 h/km <sup>2</sup>	50.9%	2.7%	26 910 €/an	2 693 €/m <sup>2</sup>
Saint-Martin-aux-Chartrains	429	5 km <sup>2</sup>	86 h/km <sup>2</sup>	43.8%	3.3%	26 610 €/an	2 260 €/m <sup>2</sup>
Bourgeauville	104	6 km <sup>2</sup>	17 h/km <sup>2</sup>	34.6%	1%	NC	4 068 €/m <sup>2</sup>
Pont-l'Évêque (7 avis)	5 145	13 km <sup>2</sup>	396 h/km <sup>2</sup>	44.2%	4.2%	21 620 €/an	2 517 €/m <sup>2</sup>
Saint-Pierre-Azif	163	6 km <sup>2</sup>	27 h/km <sup>2</sup>	49.1%	3.1%	23 240 €/an	3 303 €/m <sup>2</sup>
Saint-Hymer (1 avis)	656	12 km <sup>2</sup>	55 h/km <sup>2</sup>	50.2%	2%	26 540 €/an	2 244 €/m <sup>2</sup>
Annebault	521	5 km <sup>2</sup>	104 h/km <sup>2</sup>	49.1%	2.9%	21 860 €/an	2 157 €/m <sup>2</sup>
Tourgéville (1 avis)	846	12 km <sup>2</sup>	71 h/km <sup>2</sup>	32.5%	1.9%	29 060 €/an	3 970 €/m <sup>2</sup>
Bonneville-sur-Touques	307	6 km <sup>2</sup>	51 h/km <sup>2</sup>	50.2%	5.9%	29 480 €/an	2 801 €/m <sup>2</sup>

bien-dans-ma-ville.fr



# Vous aimez votre ville ? Notez-la !

Et faites-nous part de vos remarques constructives



Avec

**BIEN** dans ma **VILLE** 