



Version web

Ville de Beaumont-de-Lomagne

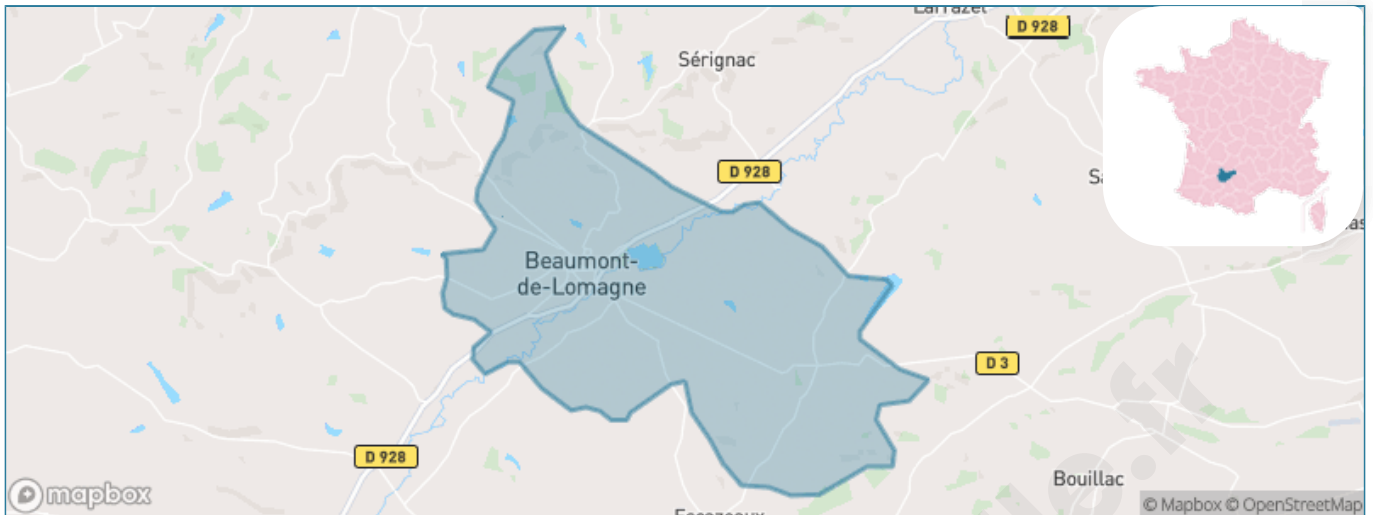
Présenté par

BIEN dans ma **VILLE** 

Sommaire

Situation géographique	3
Statistiques sur la population	4
Evolution du nombre d'habitants	4
Tranche d'âge	5
0-14 ans	5
15-29 ans	5
30-44 ans	5
45-59 ans	5
60-74 ans	5
75-89 ans	5
90 ans et +	5
Activité professionnelle	5
Agriculteurs	5
Artisans, Commerçants	5
Cadres et sup.	5
Professions intermédiaires	5
Employé	5
Ouvrier	5
Retraité	5
Autres	5
Niveau de diplôme	6
Sans diplôme ou CEP	6
Brevet, BEPC, DNB	6
CAP-BEP ou équivalent	6
BAC ou équivalent	6
BAC+2	6
BAC+3 ou +4	6
BAC+5 ou plus	6
Composition des ménages	6
Couple sans enfant	6
Couple avec enfant(s)	6
Famille monoparentale	6
Colocation / Autre	6
Personnes seules	6
Profil électoraux	7
Premier tour	7
Sécurité	8
Evolution du nombre d'infractions	8
Pour comparer	9
Services à la population	10
Commerce	10
Éducation	10
Villes autour de Beaumont-de-Lomagne	11
Avis sur la ville de Beaumont-de-Lomagne	12
Moyenne par critère	12
Villes autour de Beaumont-de-Lomagne	12
Répartition des avis par note	12
Répartition des avis par note	12

Situation géographique



i Informations clés

- **Région** : Occitanie
- **Département** : Tarn-et-Garonne
- **Code postal** : 82500
- **Superficie** : 46 km²



Statistiques sur la population



Nombre d'habitants

3 824



Age moyen

47 ans



Pop active

38.5%



Taux chômage

10.2%



Pop densité

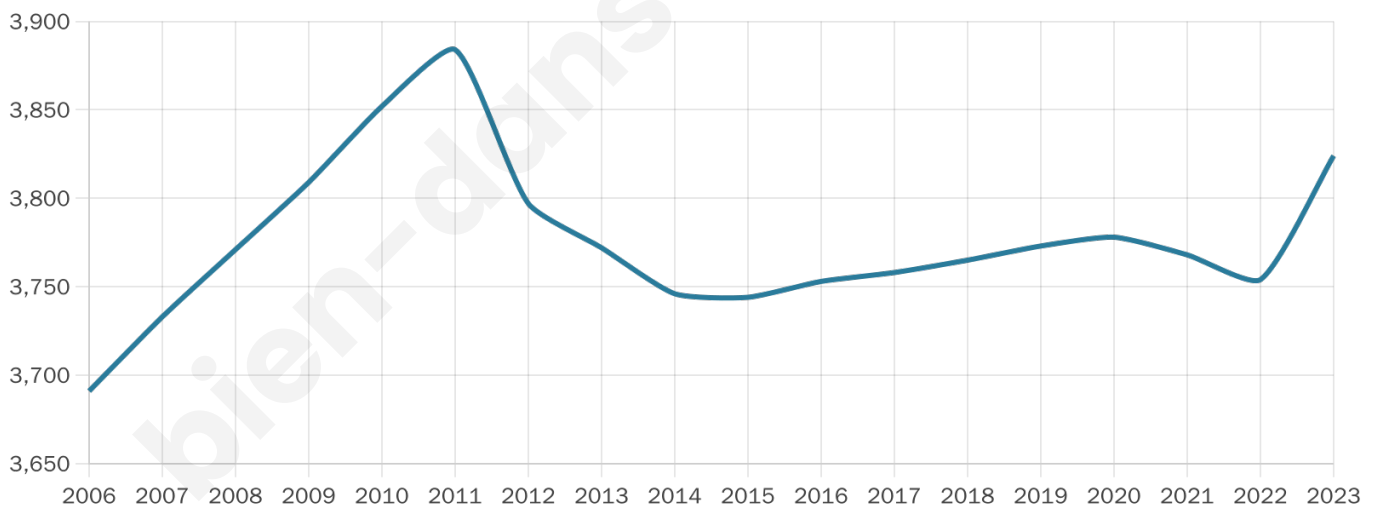
83 h/km²



Revenu moyen

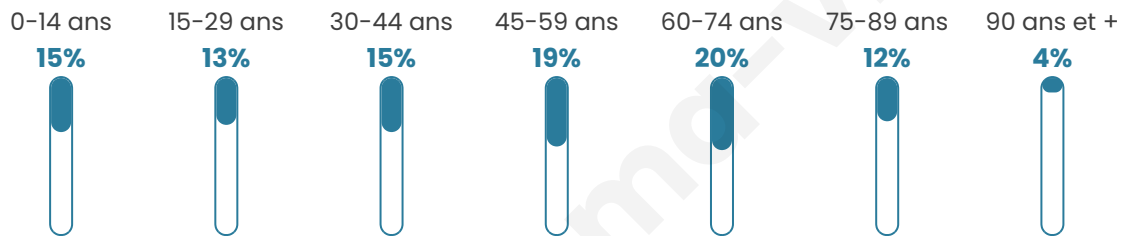
20 530 €/an

Evolution du nombre d'habitants

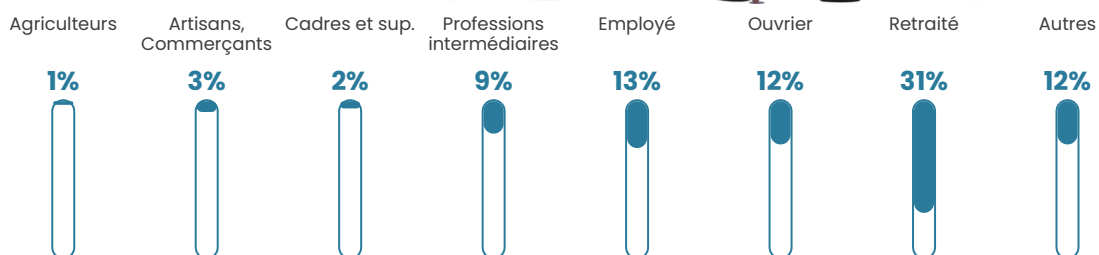


Sources : Institut national de la statistique et des études économiques (insee) selon Les dernières parutions officielles de 2024 portant sur les années 2020, 2021 et 2022.


Tranche d'âge




Activité professionnelle



Niveau de diplôme















Composition des ménages



Profils électoraux

Premier tour

	Marine LE PEN	27.96 %
	Emmanuel MACRON	25.79 %
	Jean-Luc MÉLENCHON	16.31 %
	Éric ZEMMOUR	7.90 %
	Jean LASSALLE	7.04 %
	Valérie PÉCRESSE	4.05 %
	Anne HIDALGO	2.53 %
	Fabien ROUSSEL	2.48 %
	Yannick JADOT	2.43 %
	Nicolas DUPONT-AIGNAN	2.28 %
	Philippe POUTOU	0.76 %
	Nathalie ARTHAUD	0.46 %



2 650 inscrits

Participation : 76.23%

Votes blancs : 1.68%

Votes nuls : 0.59%

Second tour

	Emmanuel MACRON	48,36 %
	Marine LE PEN	51,64 %

2 652 inscrits

Participation : 74.74%

Votes blancs : 5.6%

Votes nuls : 3.63%

Sécurité



Agressions physiques / sexuelles

52



Cambriolages

7



Vols / dégradations

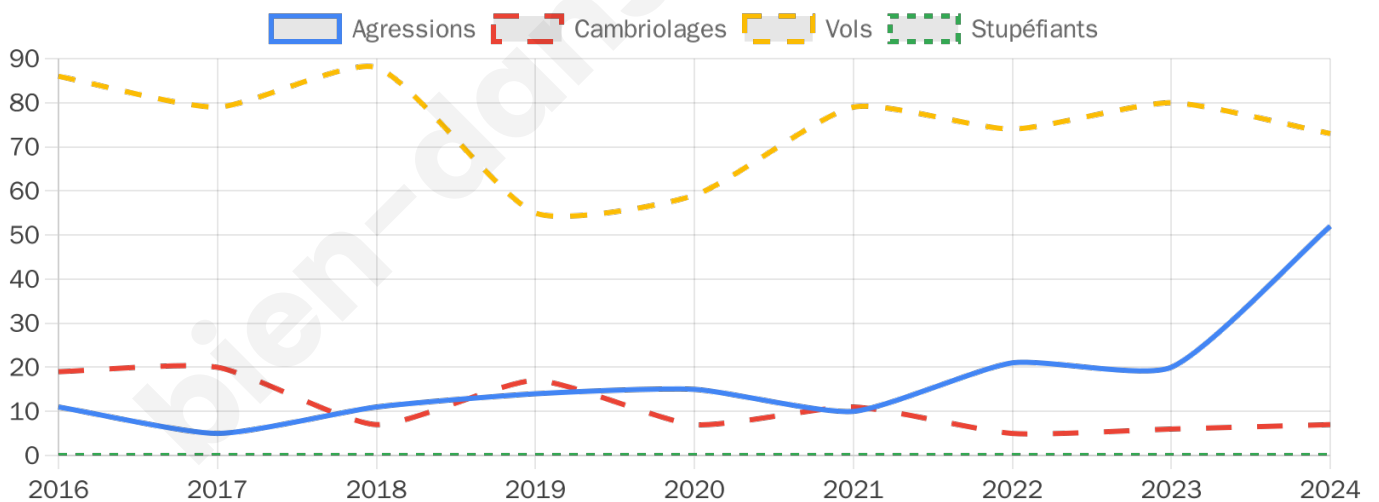
73



Stupéfiants

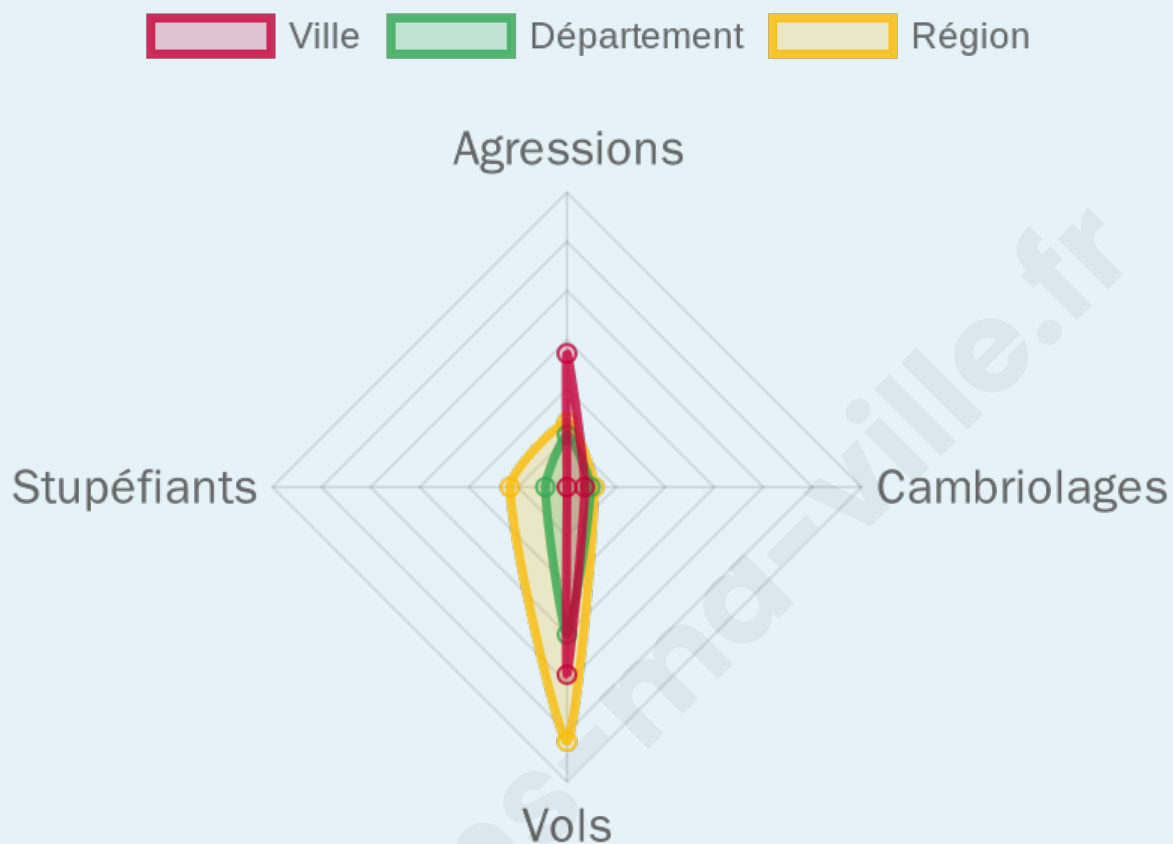
0

Evolution du nombre d'infractions



Pour comparer

(en proportion du nombre d'habitants)



Sources : Bases statistiques communale, départementale et régionale de la délinquance enregistrée par la police et la gendarmerie nationales selon les dernières parutions officielles de 2025 portant sur l'année 2024 ([data.gouv](https://data.gouv.fr)).

Agressions physiques / sexuelles : Violences sexuelles, coups et blessures volontaires intrafamiliaux, coups et blessures volontaires, autres coups, blessures volontaires et vols violents sans arme.

Cambriolages : Cambriolages de logements.

Vols : Vols avec armes, vols d'accessoires sur véhicules, vols dans les véhicules, vols de véhicules, vols sans violence contre des personnes, destructions, dégradations volontaires et escroqueries.

Stupéfiants : Trafic de stupéfiants dont (AFD) et usage de stupéfiants.

Services à la population



Commerce

Hypermarché	X <u>Castelsarrasin</u> 22km
Supermarché	2
Superette	2
Boulangerie	2
Boucherie	X <u>Belbèze-en-Lomagne</u> 7km
Restaurant	5
Garage	6
Station-service	2
Banque	2
La poste	X <u>Larrazet</u> 9km
Coiffeur	9
Tabac	3
Bars / discothèque	1
Bibliothèque	X <u>Cadours</u> 18km
Cinéma	1
Vétérinaire	1



Santé

Pharmacie	1
Hôpital	1
Laboratoire d'analyses médicales	1
Etablissement pour handicapé	X <u>Lavit</u> 10km
EHPA	3
Médecin	4
Dentiste	1
Chirurgien	X <u>Montauban</u> 33km
Dermatologue	X <u>Grenade</u> 28km
Anesthésiste	X <u>Fleurance</u> 26km
Gastro-entérologue	X <u>Moissac</u> 26km
Gynécologue	X <u>Saint-Nicolas-de-la-Grave</u> 20km
Cancérologue	X <u>Cornebarrieu</u> 36km
Neurologue	1
Ophtalmologue	X <u>Golfech</u> 28km
ORL	X <u>Moissac</u> 26km
Cardiologue	3
Pédiatre	X <u>Valence</u> 26km
Pneumologue	X <u>Montauban</u> 34km
Psychologue	X <u>Montbeton</u> 26km
Radiologue	X <u>Moissac</u> 26km
Rhumatologue	X <u>L'Isle-Jourdain</u> 31km
Sage-femme	1



Éducation

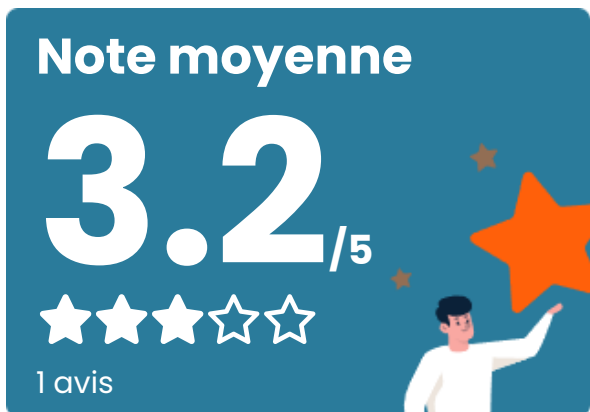
Crèche	2
Ecole maternelle Public	1
Ecole maternelle Privé	X <u>Plaisance-du-Touch</u> 45km
Ecole primaire Public	1
Ecole primaire Privé	1
Collège Public	1
Collège Privé	1
Lycée Public	1
Lycée Privé	1

Sources : Base Sirene des entreprises et de leurs établissements selon les dernières parutions officielles de 2025 portant sur l'année 2024 ([data.gouv](#)). Liste, localisation et tarifs des professionnels de santé selon les dernières parutions officielles de 2025 portant sur l'année 2024 ([opendatasoft](#)) et FINISS Extraction du Fichier des établissements selon les dernières parutions officielles de 2025 portant sur l'année 2024 ([data.gouv](#)). Adresse et géolocalisation des établissements d'enseignement du premier et second degrés selon les dernières parutions officielles de 2025 portant sur l'année 2024 ([data.education.gouv](#))

Villes autour de Beaumont-de-Lomagne

Ville	Habitants	Superficie	Pop densité	Pop active	Taux chômage	Revenu moyen	Prix immobilier
Auterive	65	3 km ²	22 h/km ²	55.4%	3.1%	NC	1 957 €/m ²
Esparsac	252	17 km ²	15 h/km ²	41.7%	2%	20 790 €/an	1 241 €/m ²
Glatens	68	2 km ²	34 h/km ²	63.2%	4.4%	NC	1 582 €/m ²
Gimat	213	10 km ²	21 h/km ²	56.8%	2.8%	22 170 €/an	857 €/m ²
Sérignac (1 avis)	518	32 km ²	16 h/km ²	44.2%	3.7%	21 760 €/an	1 572 €/m ²
Faudoas (1 avis)	291	19 km ²	15 h/km ²	32.6%	2.4%	20 090 €/an	1 183 €/m ²
Vigueron	112	6 km ²	19 h/km ²	60.7%	4.5%	23 410 €/an	1 241 €/m ²
Escazeaux	287	16 km ²	18 h/km ²	44.3%	4.9%	22 380 €/an	1 465 €/m ²
Cumont	50	7 km ²	7 h/km ²	40%	2%	NC	2 222 €/m ²
Lamothe-Cumont	126	5 km ²	25 h/km ²	50%	9.5%	23 590 €/an	2 477 €/m ²
Marignac	101	5 km ²	20 h/km ²	57.4%	3%	23 790 €/an	2 390 €/m ²
Belbèze-en-Lomagne	172	3 km ²	57 h/km ²	44.8%	6.4%	23 190 €/an	1 859 €/m ²
Gensac	102	11 km ²	9 h/km ²	48%	1%	NC	1 993 €/m ²
Pessoulens	137	12 km ²	11 h/km ²	53.3%	5.1%	24 300 €/an	1 650 €/m ²
Maumusson	51	5 km ²	10 h/km ²	39.2%	7.8%	NC	1 258 €/m ²

Avis sur la ville de Beaumont-de-Lomagne



Moyenne par critère



Villes autour de Beaumont-de-Lomagne

Ville	Note globale	Sécurité	Éducation	Sport Loisir	Environnement	Vie pratique
Auterive	-	-	-	-	-	-
Esparsac	-	-	-	-	-	-
Glatens	-	-	-	-	-	-
Gimat	-	-	-	-	-	-
Sérignac (1 avis)	3.8	3.0	4.0	4.0	4.0	4.0
Faudoas (1 avis)	3.8	4.0	4.0	4.0	3.0	4.0
Vigueron	-	-	-	-	-	-
Escazeaux	-	-	-	-	-	-
Cumont	-	-	-	-	-	-
Lamothe-Cumont	-	-	-	-	-	-
Marignac	-	-	-	-	-	-
Belbèze-en-Lomagne	-	-	-	-	-	-
Gensac	-	-	-	-	-	-
Pessoulens	-	-	-	-	-	-
Maumusson	-	-	-	-	-	-



Vous aimez votre ville ? Notez-la !

Et faites-nous part de vos remarques constructives



Avec

BIEN dans ma **VILLE** 