Version web

Ville de Beaumes-de-Venise

Présenté par

BIEN dans ma VILLE

Sommaire

Situation géographique ... 3
Statistiques sur la population ... 4
Evolution du nombre d'habitants ... 4
Tranche d'âge ... 5
- ***0-14 ans*** ... 5
- ***15-29 ans*** ... 5
- ***30-44 ans*** ... 5
- ***45-59 ans*** ... 5
- ***60-74 ans*** ... 5
- ***75-89 ans*** ... 5
- ***90 ans et +*** ... 5

Activité professionnelle ... 5
- ***Agriculteurs*** ... 5
- ***Artisans, Commerçants*** ... 5
- ***Cadres et sup.*** ... 5
- ***Professions intermédiaires*** ... 5
- ***Employé*** ... 5
- ***Ouvrier*** ... 5
- ***Retraité*** ... 5
- ***Autres*** ... 5

Niveau de diplôme ... 6
- ***Sans diplôme ou CEP*** ... 6
- ***Brevet, BEPC, DNB*** ... 6
- ***CAP-BEP ou équivalent*** ... 6
- ***BAC ou équivalent*** ... 6
- ***BAC+2*** ... 6
- ***BAC+3 ou +4*** ... 6
- ***BAC+5 ou plus*** ... 6

Composition des ménages ... 6
- ***Couple sans enfant*** ... 6
- ***Couple avec enfant(s)*** ... 6
- ***Famille monoparentale*** ... 6
- ***Colocation / Autre*** ... 6
- ***Personnes seules*** ... 6

Profils électoraux ... 7
- ***Premier tour*** ... 7

Sécurité ... 8
- ***Evolution du nombre d'infractions*** ... 8
- ***Pour comparer*** ... 9

Services à la population ... 10
- ***Commerce*** ... 10
- ***Éducation*** ... 10
- ***Villes autour de Beaumes-de-Venise*** ... 11

Avis sur la ville de Beaumes-de-Venise ... 12
- ***Moyenne par critère*** ... 12
- ***Villes autour de Beaumes-de-Venise*** ... 12
- ***Répartition des avis par note*** ... 12
- ***Répartition des avis par note*** ... 12

Situation géographique

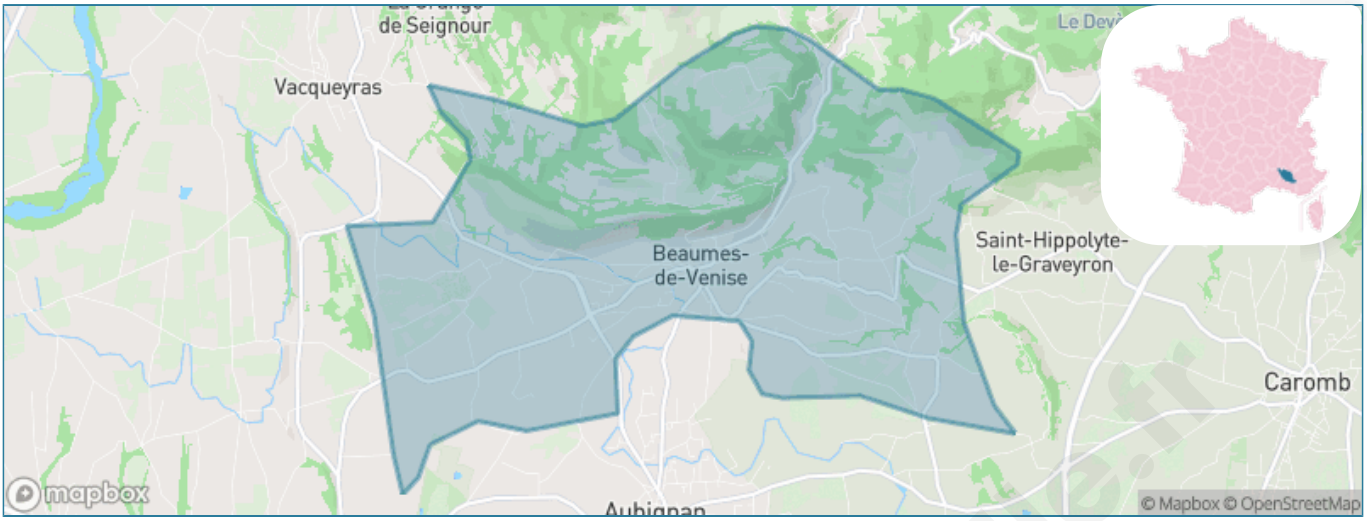

Informations clés

- **Région :** Provence-Alpes-Côte d'Azur
- **Département :** Vaucluse
- **Code postal :** 84190
- **Superficie :** 18 km²

bien-dans-ma-ville.fr

Statistiques sur la population

Nombre d'habitants	Age moyen	Pop active
2 442	**46 ans**	**43.6%**

Taux chômage	Pop densité	Revenu moyen
9.4%	**136 h/km²**	**22 130 €/an**

Evolution du nombre d'habitants

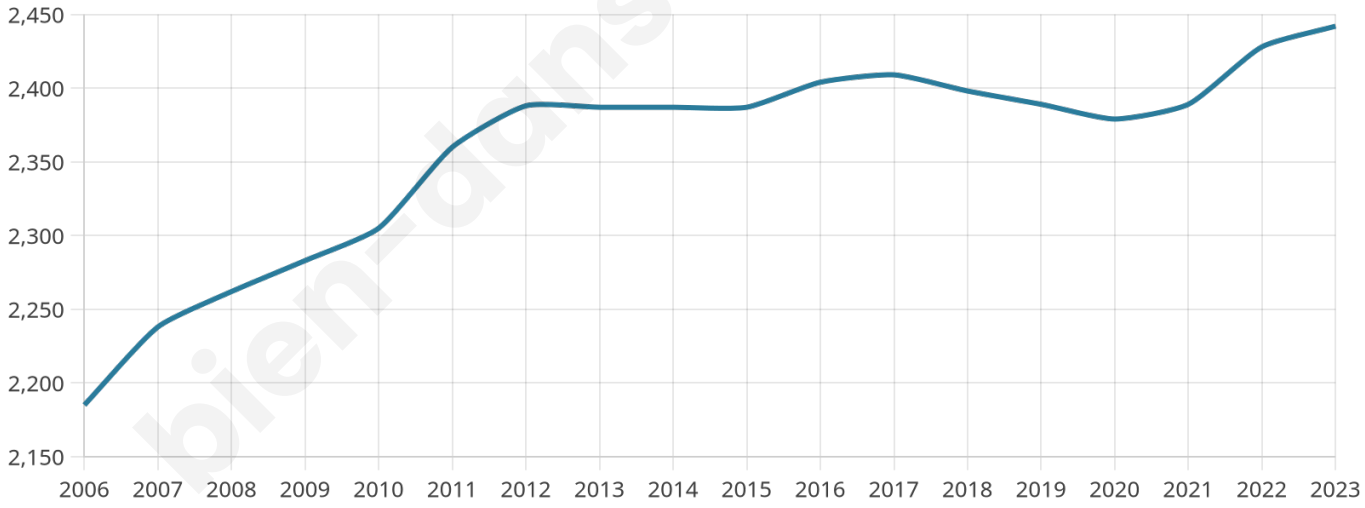

Sources : Institut national de la statistique et des études économiques (insee) selon Les dernières parutions officielles de 2024 portant sur les années 2020, 2021 et 2022.

bien-dans-ma-ville.fr

Tranche d'âge

0-14 ans	15-29 ans	30-44 ans	45-59 ans	60-74 ans	75-89 ans	90 ans et +
15%	13%	16%	20%	19%	12%	2%

Activité professionnelle

Agriculteurs	Artisans, Commerçants	Cadres et sup.	Professions intermédiaires	Employé	Ouvrier	Retraité	Autres
1%	6%	6%	10%	12%	10%	26%	11%

bien-dans-ma-ville.fr

Niveau de diplôme

Sans diplôme ou CEP	Brevet, BEPC, DNB	CAP-BEP ou équivalent	BAC ou équivalent	BAC+2	BAC+3 ou +4	BAC+5 ou plus
22%	5%	22%	18%	14%	11%	9%

Composition des ménages

Couple sans enfant	Couple avec enfant(s)	Famille monoparentale	Colocation / Autre	Personnes seules
38%	29%	7%	4%	23%

Profils électoraux

Premier tour

Marine LE PEN 28.04 %

Emmanuel MACRON 24.98 %

Jean-Luc MÉLENCHON 15.21 %

Éric ZEMMOUR 12.08 %

Valérie PÉCRESSE 4.62 %

Yannick JADOT 3.87 %

Jean LASSALLE 3.33 %

Fabien ROUSSEL 2.72 %

Nicolas DUPONT-AIGNAN 2.72 %

Anne HIDALGO 1.09 %

Philippe POUTOU 0.81 %

Nathalie ARTHAUD 0.54 %

1 875 inscrits
Participation : 80.59%
Votes blancs : 1.92%
Votes nuls : 0.60%

Second tour

Emmanuel MACRON 49,96 %

Marine LE PEN 50,04 %

1 875 inscrits
Participation : 80.96%
Votes blancs : 6.26%
Votes nuls : 1.84%

bien-dans-ma-ville.fr

Sécurité

Agressions physiques / sexuelles

0

Cambriolages

5

Vols / dégradations

46

Stupéfiants

0

Evolution du nombre d'infractions

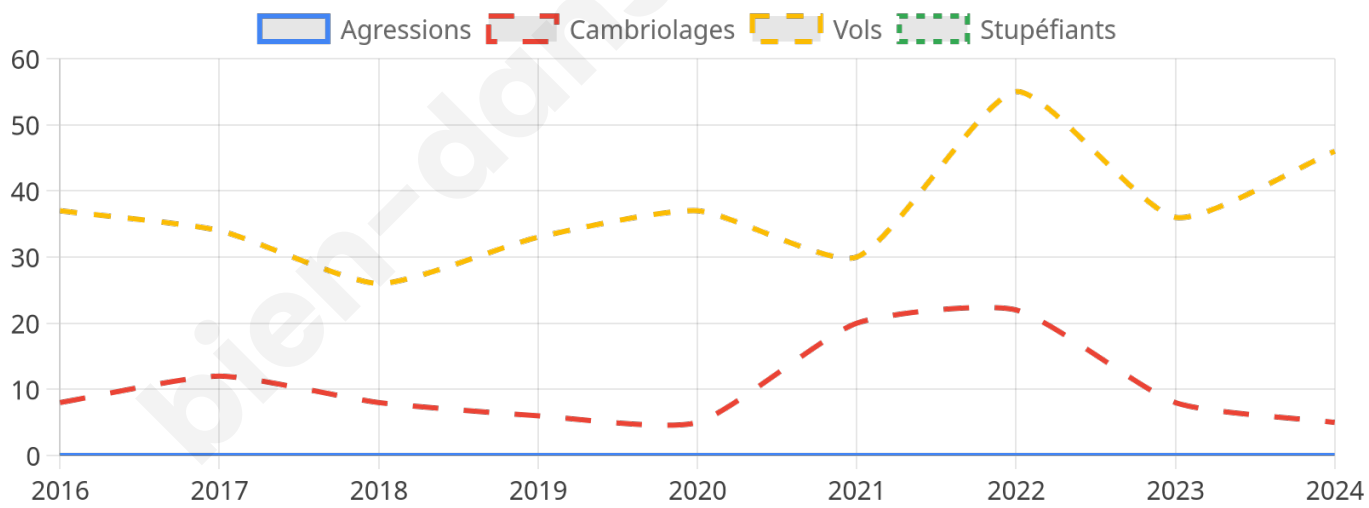

bien-dans-ma-

Pour comparer

(en proportion du nombre d'habitants)

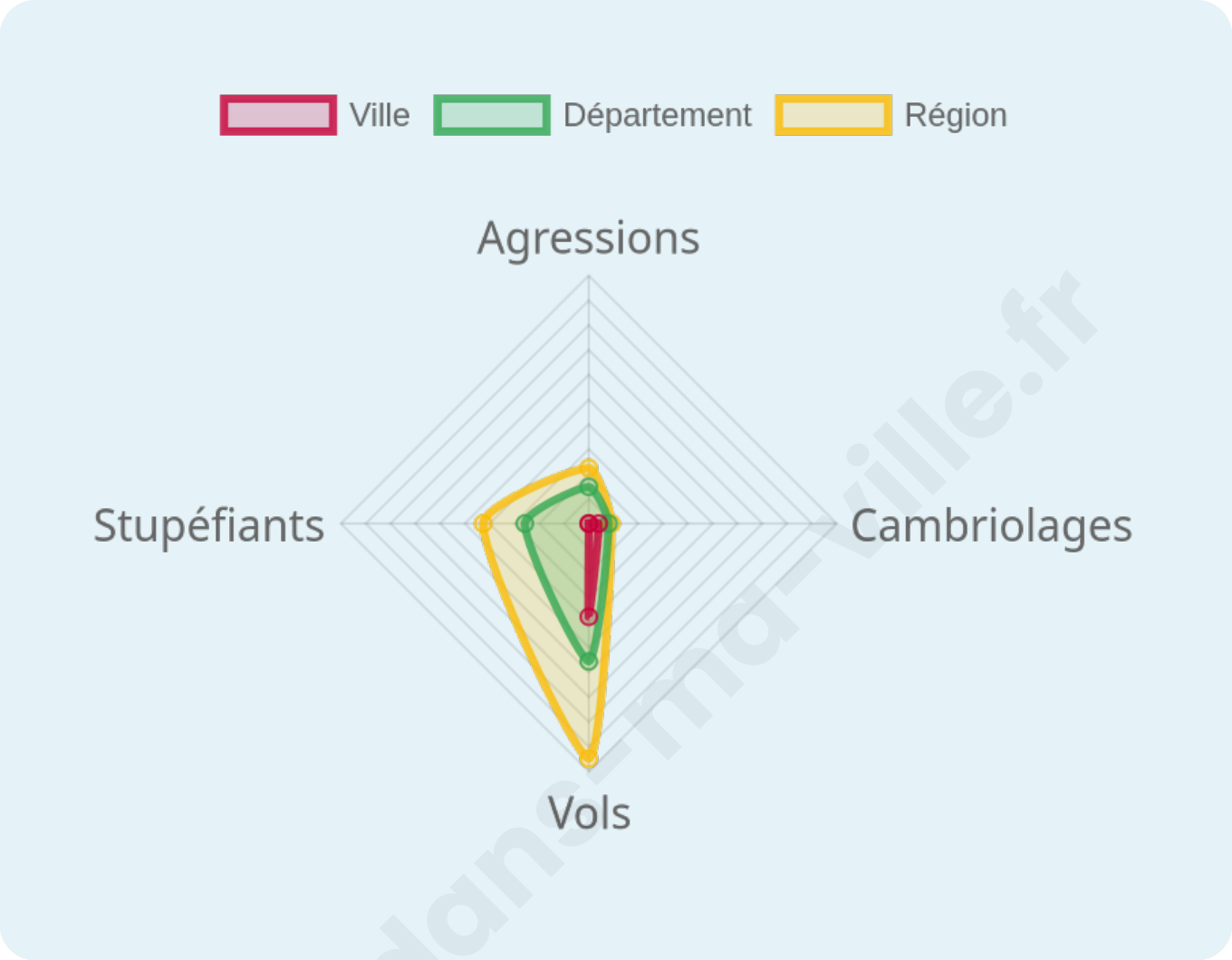

Sources : Bases statistiques communale, départementale et régionale de la délinquance enregistrée par la police et la gendarmerie nationales selon les dernières parutions officielles de 2025 portant sur l'année 2024 (data.gouv).
Agressions physiques / sexuelles : Violences sexuelles, coups et blessures volontaires intrafamiliaux, coups et blessures volontaires, autres coups, blessures volontaires et vols violents sans arme.
Cambriolages : Cambriolages de logements.
Vols : Vols avec armes, vols d'accessoires sur véhicules, vols dans les véhicules, vols de véhicules, vols sans violence contre des personnes, destructions, dégradations volontaires et escroqueries.
Stupéfiants : Trafic de stupéfiants dont (AFD) et usage de stupéfiants.

bien-dans-ma-ville.fr

Services à la population

Commerce

Hypermarché	X Carpentras 7km
Supermarché	X Aubignan 2km
Superêtte	2
Boulangerie	2
Boucherie	1
Restaurant	9
Garage	2
Station-service	1
Banque	3
La poste	1
Coiffeur	5
Tabac	2
Bars / discothèque	2
Bibliothèque	X Gigondas 6km
Cinéma	X Caromb 6km
Vétérinaire	X Aubignan 2km

Éducation

Crêche	2
Ecole maternelle Public	1
Ecole maternelle Privé	X Vaison-la-Romaine 14km
Ecole primaire Public	1
Ecole primaire Privé	1
Collège Public	X Carpentras 6km
Collège Privé	X Le Barroux 6km
Lycée Public	X Carpentras 4km
Lycée Privé	X Carpentras 6km

Santé

Pharmacie	1
Hôpital	X Carpentras 7km
Laboratoire d'analyses médicales	X Sarrians 6km
Etablissement pour handicapé	X Aubignan 2km
EHPA	1
Médecin	3
Dentiste	X Aubignan 2km
Chirurgien	X Carpentras 7km
Dermatologue	X Carpentras 7km
Anesthésiste	X Carpentras 7km
Gastro-entérologue	X Carpentras 8km
Gynécologue	X Carpentras 8km
Cancérologue	X Nîmes 66km
Neurologue	X Carpentras 7km
Ophtalmologue	X Carpentras 7km
ORL	X Carpentras 7km
Cardiologue	X Carpentras 7km
Pédiatre	X Carpentras 7km
Pneumologue	X Orange 18km
Psychologue	X Aubignan 4km
Radiologue	X Carpentras 7km
Rhumatologue	X Carpentras 7km
Sage-femme	X Carpentras 8km

Sources : Base Sirene des entreprises et de leurs établissements selon les dernières parutions officielles de 2025 portant sur l'année 2024 (data.gouv). Liste, localisation et tarifs des professionnels de santé selon les dernières parutions officielles de 2025 portant sur l'année 2024 (opendatasoft) et FINESS Extraction du Fichier des établissements selon les dernières parutions officielles de 2025 portant sur l'année 2024 (data.gouv). Adresse et géolocalisation des établissements d'enseignement du premier et second degrés selon les dernières parutions officielles de 2025 portant sur l'année 2024 (data.education.gouv)

Villes autour de Beaumes-de-Venise

Ville	Habitants	Superficie	Pop densité	Pop active	Taux chômage	Revenu moyen	Prix immobilier
Aubignan (4 avis)	5 981	15 km²	399 h/km²	45.9%	6.1%	22 270 €/an	2 354 €/m²
Saint-Hippolyte-le-Graveyron	168	4 km²	42 h/km²	42.3%	3.6%	27 550 €/an	2 455 €/m²
Lafare	130	4 km²	33 h/km²	53.1%	3.1%	23 640 €/an	3 037 €/m²
Vacqueyras (1 avis)	1 179	9 km²	131 h/km²	50.4%	4.2%	23 650 €/an	1 669 €/m²
La Roque-Alric	50	4 km²	13 h/km²	42%	2%	NC	1 481 €/m²
Loriol-du-Comtat (1 avis)	2 486	11 km²	226 h/km²	47.1%	5.2%	24 450 €/an	2 937 €/m²
Caromb (3 avis)	3 479	18 km²	193 h/km²	43.1%	4.1%	22 480 €/an	4 556 €/m²
Le Barroux (1 avis)	662	16 km²	41 h/km²	49.2%	2.4%	24 600 €/an	2 443 €/m²
Gigondas	448	27 km²	17 h/km²	44.2%	2%	28 390 €/an	2 688 €/m²
Suzette	112	6 km²	19 h/km²	42.9%	2.7%	25 720 €/an	NC
Sarrians (10 avis)	5 792	37 km²	157 h/km²	47.7%	4.9%	22 200 €/an	2 759 €/m²
Modène (1 avis)	458	4 km²	115 h/km²	51.3%	4.6%	25 240 €/an	2 333 €/m²
Carpentras (44 avis)	31 619	37 km²	855 h/km²	39.6%	7.5%	18 780 €/an	2 128 €/m²
Sablet	1 436	11 km²	131 h/km²	44.1%	4.9%	22 810 €/an	2 353 €/m²
Violès	1 762	14 km²	126 h/km²	45%	4.4%	22 350 €/an	1 250 €/m²

bien-dans-ma-ville.fr

Avis sur la ville de Beaumes-de-Venise

Note moyenne

2.4/5

1 avis

Répartition des avis par note

★★★★★	0 avis
★★★★☆	0 avis
★★★☆☆	0 avis
★★☆☆☆	1 avis
★☆☆☆☆	0 avis
☆☆☆☆☆	0 avis

Moyenne par critère

Sécurité	Éducation	Sport / Loisir	Environnement	Vie pratique
1.0	4.0	4.0	1.0	2.0

Villes autour de Beaumes-de-Venise

Ville	Note globale	Sécurité	Éducation	Sport Loisir	Environnement	Vie pratique
Aubignan (4 avis)	**4.0**	**4.8**	**4.3**	3.5	3.3	**4.0**
Saint-Hippolyte-le-Graveyron	-	-	-	-	-	-
Lafare	-	-	-	-	-	-
Vacqueyras (1 avis)	3.2	**4.0**	2.0	3.0	3.0	**4.0**
La Roque-Alric	-	-	-	-	-	-
Loriol-du-Comtat (1 avis)	3.0	3.0	3.0	2.0	**4.0**	3.0
Caromb (3 avis)	3.9	**4.3**	3.7	3.7	**4.3**	3.3
Le Barroux (1 avis)	**5.0**	**5.0**	**5.0**	**5.0**	**5.0**	**5.0**
Gigondas	-	-	-	-	-	-
Suzette	-	-	-	-	-	-
Sarrians (10 avis)	2.8	2.7	2.7	2.9	2.8	2.8
Modène (1 avis)	2.6	**5.0**	2.0	**1.0**	**4.0**	**1.0**
Carpentras (44 avis)	2.9	2.0	3.3	3.4	2.9	3.0
Sablet	-	-	-	-	-	-
Violès	-	-	-	-	-	-

Vous aimez votre ville ? Notez-la !

Et faites-nous part de vos remarques constructives

Avec

BIEN dans ma VILLE