



Version web

# Ville de Beaumé

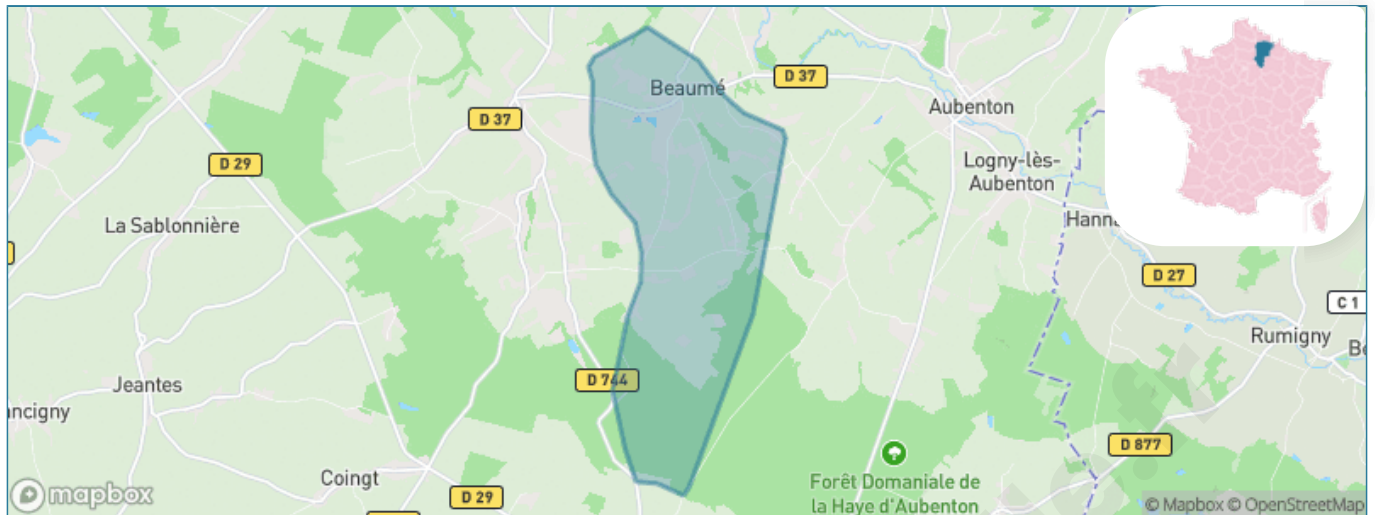
Présenté par

**BIEN** dans  
ma **VILLE** 

# Sommaire

Situation géographique .....	3
Statistiques sur la population .....	4
Evolution du nombre d'habitants .....	4
Tranche d'âge .....	5
0-14 ans .....	5
15-29 ans .....	5
30-44 ans .....	5
45-59 ans .....	5
60-74 ans .....	5
75-89 ans .....	5
90 ans et + .....	5
Activité professionnelle .....	5
Agriculteurs .....	5
Artisans, Commerçants .....	5
Cadres et sup. ....	5
Professions intermédiaires .....	5
Employé .....	5
Ouvrier .....	5
Retraité .....	5
Autres .....	5
Niveau de diplôme .....	6
Sans diplôme ou CEP .....	6
Brevet, BEPC, DNB .....	6
CAP-BEP ou équivalent .....	6
BAC ou équivalent .....	6
BAC+2 .....	6
BAC+3 ou +4 .....	6
BAC+5 ou plus .....	6
Composition des ménages .....	6
Couple sans enfant .....	6
Couple avec enfant(s) .....	6
Famille monoparentale .....	6
Colocation / Autre .....	6
Personnes seules .....	6
Profils électoraux .....	7
Premier tour .....	7
Sécurité .....	8
Evolution du nombre d'infractions .....	8
Pour comparer .....	9
Services à la population .....	10
Commerce .....	10
Éducation .....	10
Villes autour de Beaumé .....	11

# Situation géographique



## i Informations clés

- **Région** : Hauts-de-France
- **Département** : Aisne
- **Code postal** : 02500
- **Superficie** : 9 km<sup>2</sup>



Région  
Hauts-de-France

**AISNE.com**  
LE DÉPARTEMENT

# Statistiques sur la population



Nombre d'habitants

**82**



Age moyen

**50 ans**



Pop active

**41.5%**



Taux chômage

**12.5%**



Pop densité

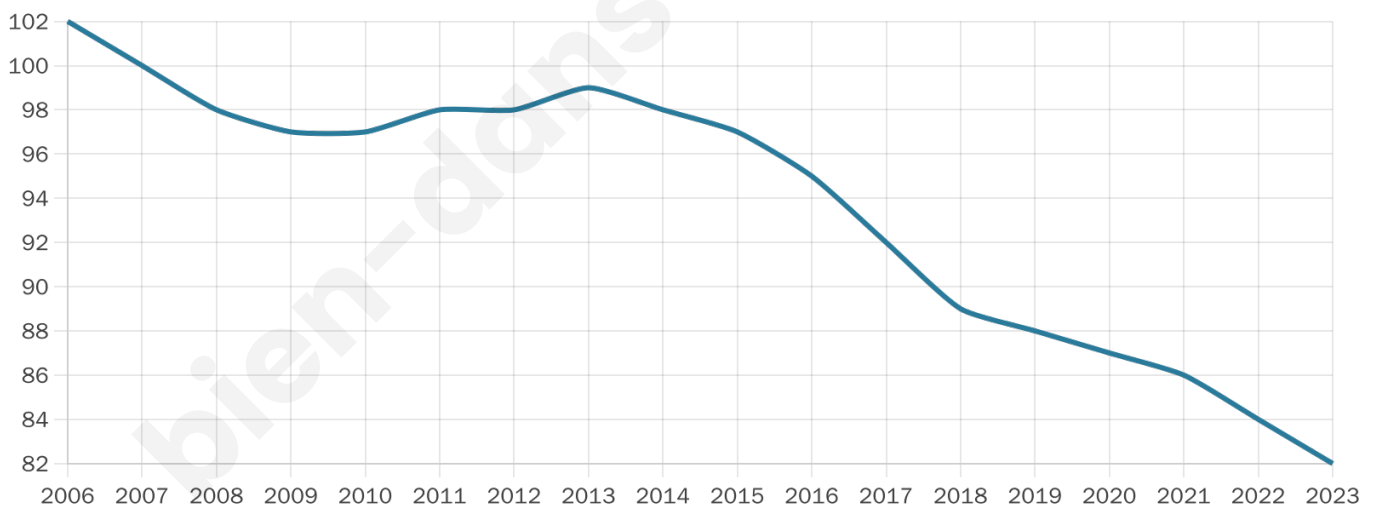
**9 h/km<sup>2</sup>**



Revenu moyen

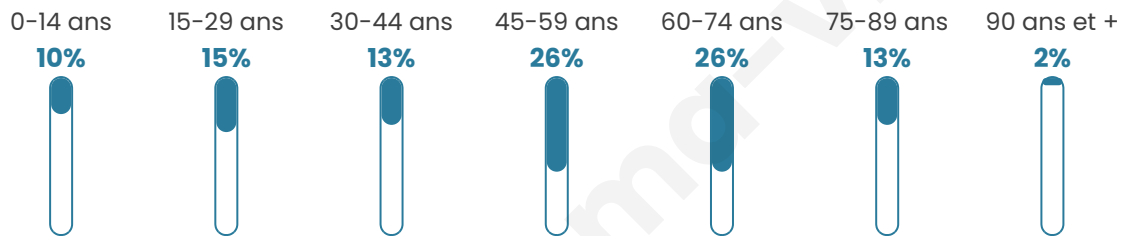
**NC**

## Evolution du nombre d'habitants

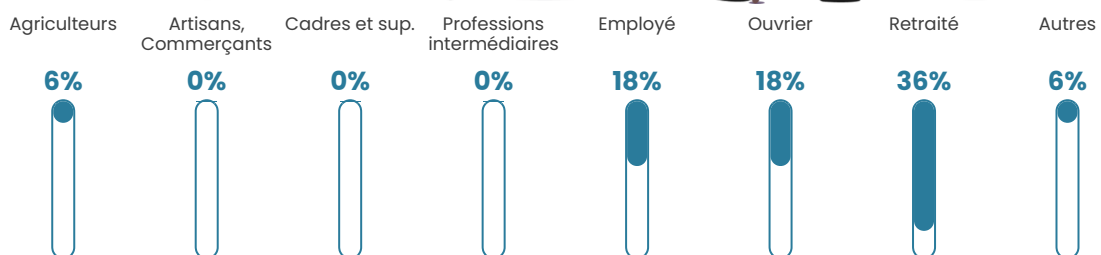


Sources : Institut national de la statistique et des études économiques (insee) selon Les dernières parutions officielles de 2024 portant sur les années 2020, 2021 et 2022.


## Tranche d'âge




## Activité professionnelle



## Niveau de diplôme















## Composition des ménages



# Profils électoraux

## Premier tour

	Marine LE PEN	42.19 %
	Emmanuel MACRON	14.06 %
	Jean-Luc MÉLENCHON	12.50 %
	Éric ZEMMOUR	9.38 %
	Jean LASSALLE	6.25 %
	Yannick JADOT	4.69 %
	Nathalie ARTHAUD	3.13 %
	Anne HIDALGO	3.13 %
	Nicolas DUPONT- AIGNAN	3.13 %
	Valérie PÉCRESSÉ	1.56 %
	Fabien ROUSSEL	0.00 %
	Philippe POUTOU	0.00 %



### 87 inscrits

Participation : 75.86%

Votes blancs : 1.52%

Votes nuls : 1.52%

## Second tour

	Emmanuel MACRON	30,3 %
	Marine LE PEN	69,7 %

### 87 inscrits

Participation : 82.76%

Votes blancs : 5.56%

Votes nuls : 2.78%

# Sécurité



Agressions physiques / sexuelles

0



Cambriolages

0



Vols / dégradations

0



Stupéfiants

0

## Evolution du nombre d'infractions



## Pour comparer

(en proportion du nombre d'habitants)



Sources : Bases statistiques communale, départementale et régionale de la délinquance enregistrée par la police et la gendarmerie nationales selon les dernières parutions officielles de 2025 portant sur l'année 2024 ([data.gouv](https://data.gouv.fr)).

Agressions physiques / sexuelles : Violences sexuelles, coups et blessures volontaires intrafamiliaux, coups et blessures volontaires, autres coups, blessures volontaires et vols violents sans arme.

Cambriolages : Cambriolages de logements.

Vols : Vols avec armes, vols d'accessoires sur véhicules, vols dans les véhicules, vols de véhicules, vols sans violence contre des personnes, destructions, dégradations volontaires et escroqueries.

Stupéfiants : Trafic de stupéfiants dont (AFD) et usage de stupéfiants.

# Services à la population



## Commerce

Hypermarché	X <a href="#">Hirson</a> 10km
Supermarché	X <a href="#">Hirson</a> 9km
Superette	X <a href="#">Aubenton</a> 4km
Boulangerie	X <a href="#">Martigny</a> 3km
Boucherie	X <a href="#">Brunehamel</a> 7km
Restaurant	X <a href="#">Aubenton</a> 4km
Garage	X <a href="#">Aubenton</a> 4km
Station-service	X <a href="#">Hirson</a> 10km
Banque	X <a href="#">Aubenton</a> 4km
La poste	X <a href="#">Hirson</a> 10km
Coiffeur	X <a href="#">Créancey</a> 0km
Tabac	X <a href="#">Rocroi</a> 29km
Bars / discothèque	X <a href="#">Martigny</a> 3km
Bibliothèque	X <a href="#">Signy-l'Abbaye</a> 24km
Cinéma	X <a href="#">Hirson</a> 11km
Vétérinaire	X <a href="#">Brunehamel</a> 7km



## Santé

Pharmacie	X <a href="#">Brunehamel</a> 7km
Hôpital	X <a href="#">Hirson</a> 12km
Laboratoire d'analyses médicales	X <a href="#">Hirson</a> 12km
Etablissement pour handicapé	X <a href="#">Saint-Michel</a> 10km
EHPA	X <a href="#">Hirson</a> 11km
Médecin	X <a href="#">Brunehamel</a> 7km
Dentiste	X <a href="#">Aubenton</a> 4km
Chirurgien	X <a href="#">Wignehies</a> 22km
Dermatologue	X <a href="#">Vervins</a> 17km
Anesthésiste	X <a href="#">Wignehies</a> 22km
Gastro-entérologue	X <a href="#">Wignehies</a> 24km
Gynécologue	X <a href="#">Vervins</a> 17km
Cancérologue	X <a href="#">Saint-Quentin</a> 60km
Neurologue	X <a href="#">Charleville-Mézières</a> 40km
Ophtalmologue	X <a href="#">Wignehies</a> 24km
ORL	X <a href="#">Wignehies</a> 24km
Cardiologue	X <a href="#">Fourmies</a> 22km
Pédiatre	X <a href="#">Charleville-Mézières</a> 41km
Pneumologue	X <a href="#">Wignehies</a> 24km
Psychologue	X <a href="#">Guise</a> 38km
Radiologue	X <a href="#">Fourmies</a> 21km
Rhumatologue	X <a href="#">Charleville-Mézières</a> 41km
Sage-femme	X <a href="#">Montcornet</a> 18km



## Éducation

Crèche	X <a href="#">Hirson</a> 10km
Ecole maternelle Public	X <a href="#">La Hérie</a> 9km
Ecole maternelle Privé	X <a href="#">Charleville-Mézières</a> 42km
Ecole primaire Public	X <a href="#">Leuze</a> 2km
Ecole primaire Privé	X <a href="#">Hirson</a> 11km
Collège Public	X <a href="#">Saint-Michel</a> 10km
Collège Privé	X <a href="#">Hirson</a> 11km
Lycée Public	X <a href="#">Hirson</a> 12km
Lycée Privé	X <a href="#">Vervins</a> 17km

Sources : Base Sirene des entreprises et de leurs établissements selon les dernières parutions officielles de 2025 portant sur l'année 2024 ([data.gouv](#)). Liste, localisation et tarifs des professionnels de santé selon les dernières parutions officielles de 2025 portant sur l'année 2024 ([opendatasoft](#)) et FINISS Extraction du Fichier des établissements selon les dernières parutions officielles de 2025 portant sur l'année 2024 ([data.gouv](#)). Adresse et géolocalisation des établissements d'enseignement du premier et second degrés selon les dernières parutions officielles de 2025 portant sur l'année 2024 ([data.education.gouv](#))

## Villes autour de Beaumé

Ville	Habitants	Superficie	Pop densité	Pop active	Taux chômage	Revenu moyen	Prix immobilier
Leuze	190	10 km <sup>2</sup>	19 h/km <sup>2</sup>	38.4%	5.3%	20 640 €/an	857 €/m <sup>2</sup>
Besmont	132	15 km <sup>2</sup>	9 h/km <sup>2</sup>	52.3%	3%	20 070 €/an	851 €/m <sup>2</sup>
Logny-lès-Aubenton	84	8 km <sup>2</sup>	11 h/km <sup>2</sup>	44%	4.8%	NC	755 €/m <sup>2</sup>
Aubenton	658	23 km <sup>2</sup>	29 h/km <sup>2</sup>	45.6%	8.2%	18 600 €/an	743 €/m <sup>2</sup>
Martigny	410	17 km <sup>2</sup>	24 h/km <sup>2</sup>	44.1%	8.5%	18 720 €/an	996 €/m <sup>2</sup>
Hannappes	136	8 km <sup>2</sup>	17 h/km <sup>2</sup>	30.1%	4.4%	19 740 €/an	NC
Iviers	218	7 km <sup>2</sup>	31 h/km <sup>2</sup>	39%	7.3%	19 850 €/an	1 379 €/m <sup>2</sup>
Mont-Saint-Jean	79	4 km <sup>2</sup>	20 h/km <sup>2</sup>	43%	3.8%	NC	772 €/m <sup>2</sup>
Éparcy	38	7 km <sup>2</sup>	5 h/km <sup>2</sup>	34.2%	0%	NC	797 €/m <sup>2</sup>
Bossus-lès-Rumigny	94	8 km <sup>2</sup>	12 h/km <sup>2</sup>	46.8%	10.6%	NC	NC
Any-Martin-Rieux	456	17 km <sup>2</sup>	27 h/km <sup>2</sup>	41.4%	4.8%	19 970 €/an	919 €/m <sup>2</sup>
Bucilly	204	12 km <sup>2</sup>	17 h/km <sup>2</sup>	40.2%	5.9%	19 480 €/an	1 178 €/m <sup>2</sup>
Coingt	61	7 km <sup>2</sup>	9 h/km <sup>2</sup>	37.7%	3.3%	NC	809 €/m <sup>2</sup>
Brunehamel	463	8 km <sup>2</sup>	58 h/km <sup>2</sup>	37.8%	8.6%	17 550 €/an	602 €/m <sup>2</sup>
Jeantes	229	15 km <sup>2</sup>	15 h/km <sup>2</sup>	42.8%	7.9%	20 940 €/an	1 141 €/m <sup>2</sup>

bien-dans-ma-ville.fr



# **Vous aimez votre ville ? Notez-la !**

Et faites-nous part de vos remarques constructives



Avec

**BIEN** dans  
ma **VILLE** 