



Version web

# Ville de Beaulieu-lès-Loches

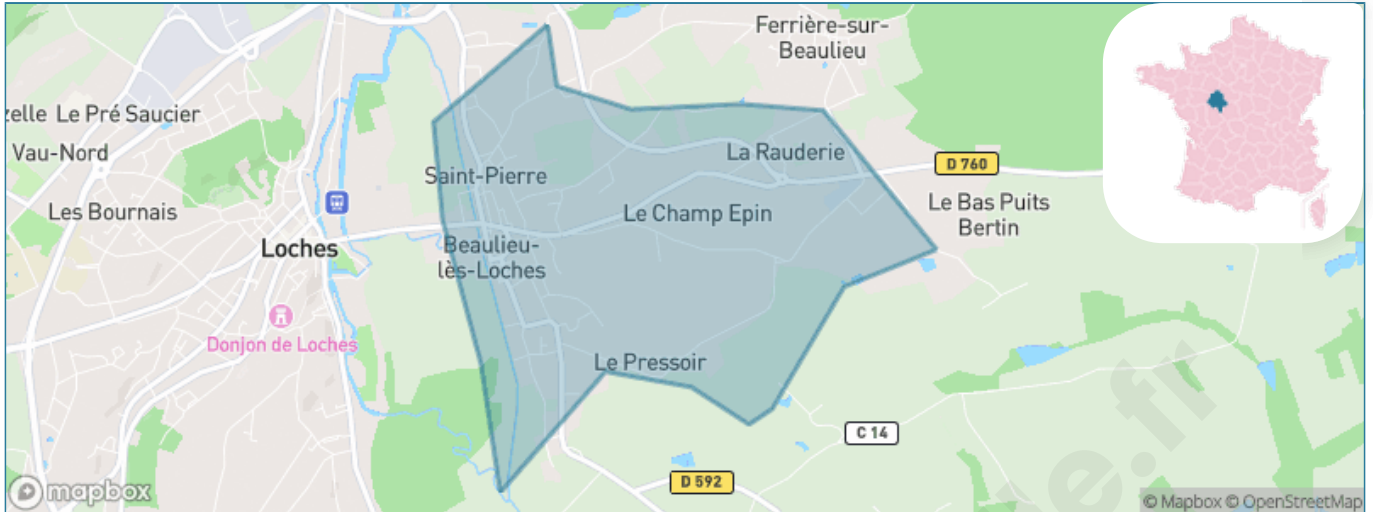
Présenté par

**BIEN** dans ma **VILLE** 

# Sommaire

Situation géographique .....	3
Statistiques sur la population .....	4
Evolution du nombre d'habitants .....	4
Tranche d'âge .....	5
<i>0-14 ans</i> .....	5
<i>15-29 ans</i> .....	5
<i>30-44 ans</i> .....	5
<i>45-59 ans</i> .....	5
<i>60-74 ans</i> .....	5
<i>75-89 ans</i> .....	5
<i>90 ans et +</i> .....	5
Activité professionnelle .....	5
<i>Agriculteurs</i> .....	5
<i>Artisans, Commerçants</i> .....	5
<i>Cadres et sup.</i> .....	5
<i>Professions intermédiaires</i> .....	5
<i>Employé</i> .....	5
<i>Ouvrier</i> .....	5
<i>Retraité</i> .....	5
<i>Autres</i> .....	5
Niveau de diplôme .....	6
<i>Sans diplôme ou CEP</i> .....	6
<i>Brevet, BEPC, DNB</i> .....	6
<i>CAP-BEP ou équivalent</i> .....	6
<i>BAC ou équivalent</i> .....	6
<i>BAC+2</i> .....	6
<i>BAC+3 ou +4</i> .....	6
<i>BAC+5 ou plus</i> .....	6
Composition des ménages .....	6
<i>Couple sans enfant</i> .....	6
<i>Couple avec enfant(s)</i> .....	6
<i>Famille monoparentale</i> .....	6
<i>Colocation / Autre</i> .....	6
<i>Personnes seules</i> .....	6
Profils électoraux .....	7
<i>Premier tour</i> .....	7
Sécurité .....	8
<i>Evolution du nombre d'infractions</i> .....	8
<i>Pour comparer</i> .....	9
Services à la population .....	10
<i>Commerce</i> .....	10
<i>Éducation</i> .....	10
<i>Villes autour de Beaulieu-lès-Loches</i> .....	11

# Situation géographique



## i Informations clés

- **Région** : Centre-Val de Loire
- **Département** : Indre-et-Loire
- **Code postal** : 37600
- **Superficie** : 3 km<sup>2</sup>



# Statistiques sur la population



Nombre d'habitants

**1 733**



Age moyen

**48 ans**



Pop active

**42.1%**



Taux chômage

**6.1%**



Pop densité

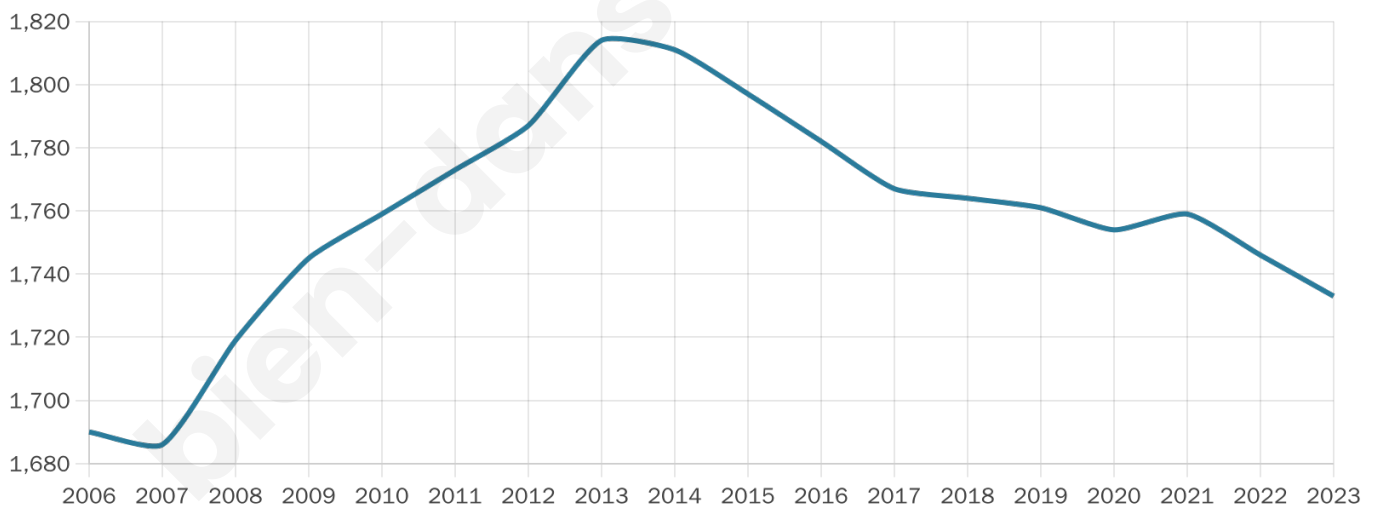
**578 h/km<sup>2</sup>**



Revenu moyen

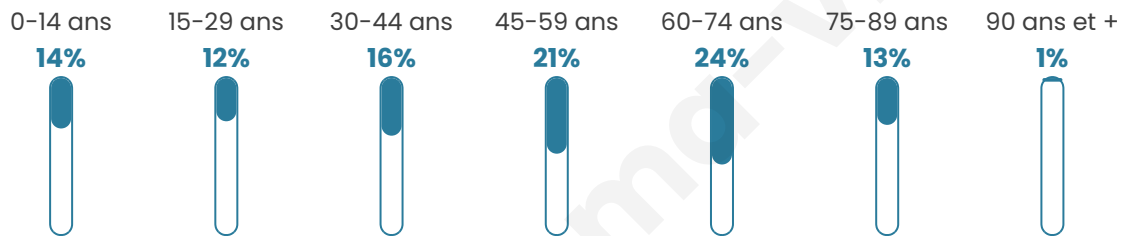
**21 750 €/an**

## Evolution du nombre d'habitants

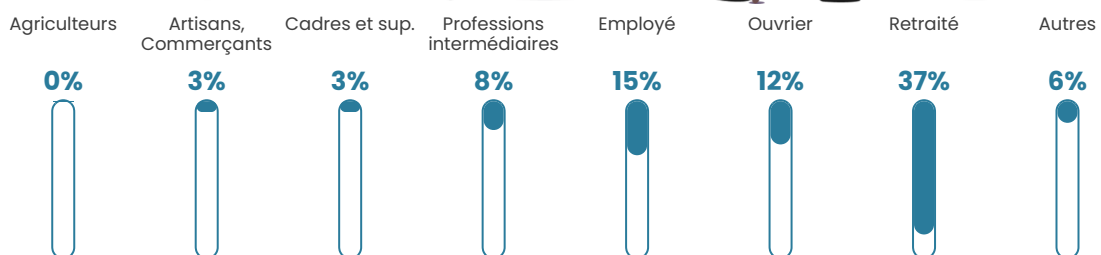


Sources : Institut national de la statistique et des études économiques (insee) selon Les dernières parutions officielles de 2024 portant sur les années 2020, 2021 et 2022.

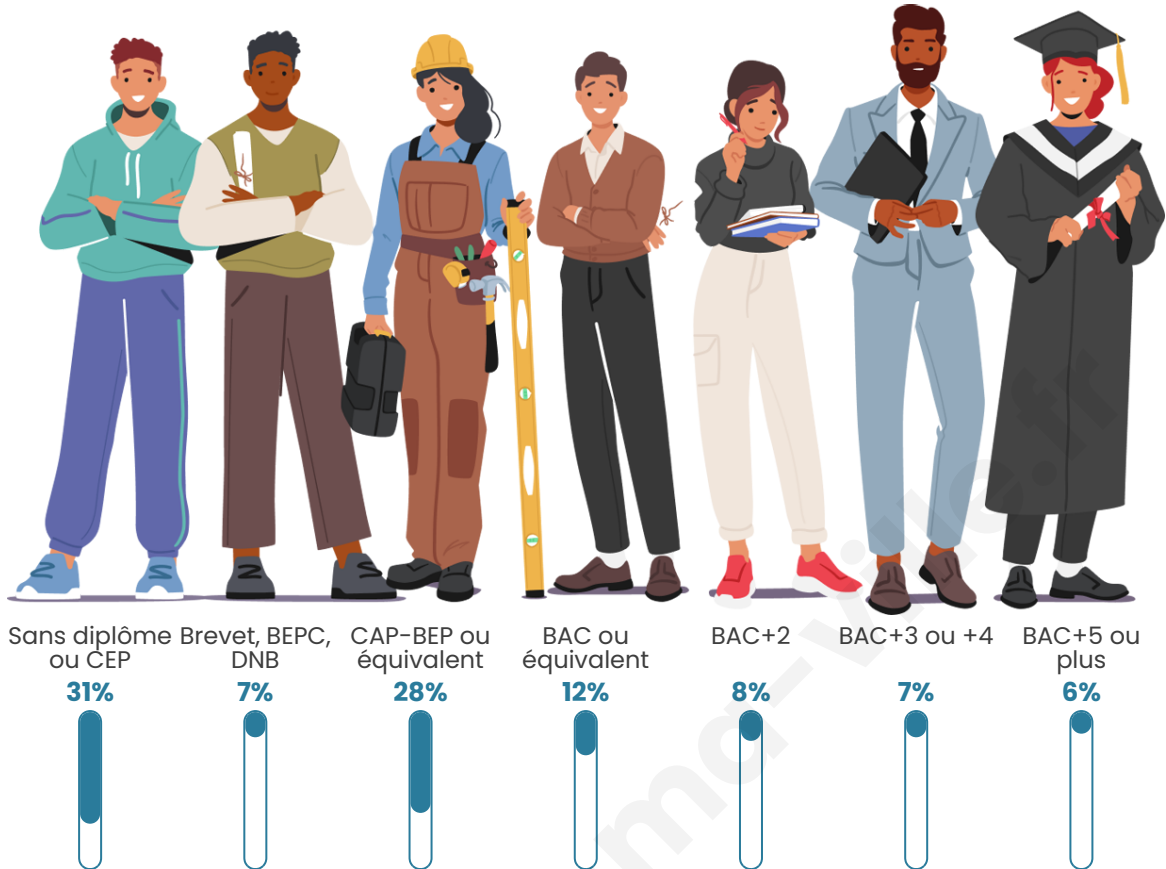
## Tranche d'âge




## Activité professionnelle



## Niveau de diplôme







## Composition des ménages





# Profils électoraux

## Premier tour

	Emmanuel MACRON	29.20 %
	Marine LE PEN	24.63 %
	Jean-Luc MÉLENCHON	19.78 %
	Éric ZEMMOUR	6.44 %
	Yannick JADOT	4.94 %
	Jean LASSALLE	4.01 %
	Valérie PÉCRESE	3.92 %
	Fabien ROUSSEL	3.17 %
	Nicolas DUPONT-AIGNAN	1.77 %
	Anne HIDALGO	1.03 %
	Philippe POUTOU	0.75 %
	Nathalie ARTHAUD	0.37 %

## Second tour

	Emmanuel MACRON	56,71 %
	Marine LE PEN	43,29 %

### 1 389 inscrits

Participation : 77.54%

Votes blancs : 8.17%

Votes nuls : 1.95%

### 1 389 inscrits

Participation : 79.48%

Votes blancs : 2.45%

Votes nuls : 0.45%

# Sécurité



Agressions physiques / sexuelles

**0**



Cambriolages

**0**



Vols / dégradations

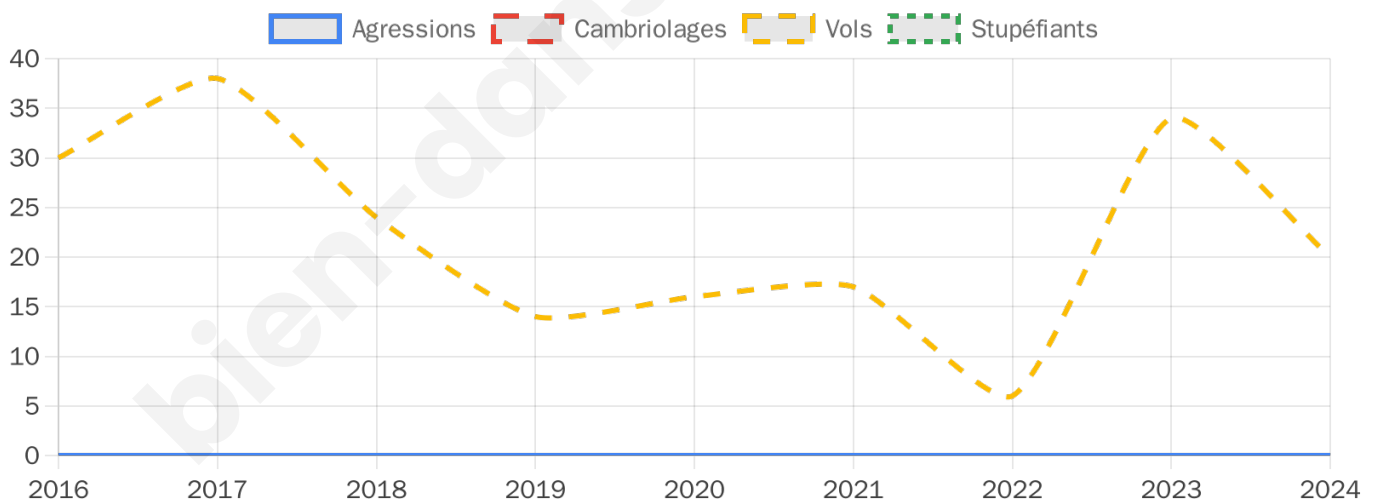
**20**



Stupéfiants

**0**

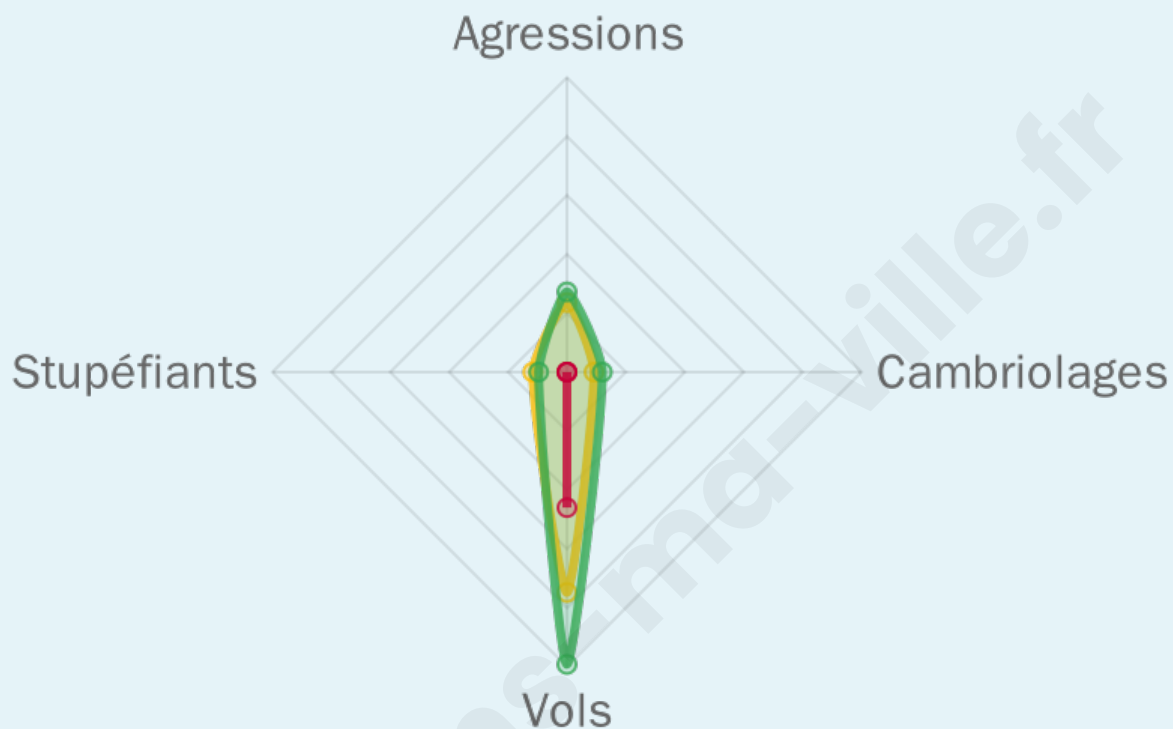
## Evolution du nombre d'infractions



## Pour comparer

(en proportion du nombre d'habitants)

■ Ville ■ Département ■ Région



Sources : Bases statistiques communale, départementale et régionale de la délinquance enregistrée par la police et la gendarmerie nationales selon les dernières parutions officielles de 2025 portant sur l'année 2024 ([data.gouv](https://data.gouv.fr)).

Agressions physiques / sexuelles : Violences sexuelles, coups et blessures volontaires intrafamiliaux, coups et blessures volontaires, autres coups, blessures volontaires et vols violents sans arme.

Cambriolages : Cambriolages de logements.

Vols : Vols avec armes, vols d'accessoires sur véhicules, vols dans les véhicules, vols de véhicules, vols sans violence contre des personnes, destructions, dégradations volontaires et escroqueries.

Stupéfiants : Trafic de stupéfiants dont (AFD) et usage de stupéfiants.

# Services à la population



## Commerce

Hypermarché	X <a href="#">Loches</a> 1km
Supermarché	X <a href="#">Loches</a> 1km
Superette	X <a href="#">Loches</a> 2km
Boulangerie	1
Boucherie	X <a href="#">Perrusson</a> 2km
Restaurant	2
Garage	1
Station-service	X <a href="#">Loches</a> 2km
Banque	X <a href="#">Loches</a> 2km
La poste	X <a href="#">Loches</a> 2km
Coiffeur	2
Tabac	X <a href="#">Perrusson</a> 2km
Bars / discothèque	1
Bibliothèque	X <a href="#">Chambourg-sur-Indre</a> 8km
Cinéma	X <a href="#">Loches</a> 2km
Vétérinaire	X <a href="#">Loches</a> 1km



## Santé

Pharmacie	X <a href="#">Perrusson</a> 1km
Hôpital	X <a href="#">Loches</a> 2km
Laboratoire d'analyses médicales	X <a href="#">Loches</a> 2km
Etablissement pour handicapé	3
EHPA	X <a href="#">Loches</a> 3km
Médecin	1
Dentiste	X <a href="#">Loches</a> 3km
Chirurgien	X <a href="#">Preuilley-sur-Claise</a> 30km
Dermatologue	X <a href="#">Loches</a> 3km
Anesthésiste	X <a href="#">Saint-Flovier</a> 16km
Gastro-entérologue	X <a href="#">Saint-Aignan</a> 30km
Gynécologue	X <a href="#">Amboise</a> 33km
Cancérologue	X <a href="#">Chambray-lès-Tours</a> 35km
Neurologue	X <a href="#">Chambray-lès-Tours</a> 35km
Ophthalmologue	X <a href="#">Loches</a> 2km
ORL	X <a href="#">Joué-lès-Tours</a> 37km
Cardiologue	X <a href="#">Saint-Martin-le-Beau</a> 28km
Pédiatre	X <a href="#">Amboise</a> 33km
Pneumologue	X <a href="#">Noyers-sur-Cher</a> 33km
Psychologue	X <a href="#">Loches</a> 2km
Radiologue	X <a href="#">Loches</a> 2km
Rhumatologue	X <a href="#">Amboise</a> 33km
Sage-femme	X <a href="#">Saint-Flovier</a> 17km



## Éducation

Crèche	1
Ecole maternelle Public	1
Ecole maternelle Privé	X <a href="#">Céré-la-Ronde</a> 21km
Ecole primaire Public	1
Ecole primaire Privé	X <a href="#">Loches</a> 2km
Collège Public	X <a href="#">Loches</a> 3km
Collège Privé	X <a href="#">Loches</a> 2km
Lycée Public	X <a href="#">Loches</a> 3km
Lycée Privé	X <a href="#">Loches</a> 2km

Sources : Base Sirene des entreprises et de leurs établissements selon les dernières parutions officielles de 2025 portant sur l'année 2024 ([data.gouv](#)). Liste, localisation et tarifs des professionnels de santé selon les dernières parutions officielles de 2025 portant sur l'année 2024 ([opendatasoft](#)) et FINISS Extraction du Fichier des établissements selon les dernières parutions officielles de 2025 portant sur l'année 2024 ([data.gouv](#)). Adresse et géolocalisation des établissements d'enseignement du premier et second degrés selon les dernières parutions officielles de 2025 portant sur l'année 2024 ([data.education.gouv](#))

## Villes autour de Beaulieu-lès-Loches

Ville	Habitants	Superficie	Pop densité	Pop active	Taux chômage	Revenu moyen	Prix immobilier
Ferrière-sur-Beaulieu	703	19 km <sup>2</sup>	37 h/km <sup>2</sup>	48.6%	4.1%	24 280 €/an	1 662 €/m <sup>2</sup>
Loches (11 avis)	6 234	27 km <sup>2</sup>	231 h/km <sup>2</sup>	39.3%	6.2%	21 200 €/an	1 573 €/m <sup>2</sup>
Perrusson (1 avis)	1 399	28 km <sup>2</sup>	50 h/km <sup>2</sup>	40.7%	4.2%	21 900 €/an	2 518 €/m <sup>2</sup>
Saint-Jean-Saint-Germain	745	21 km <sup>2</sup>	35 h/km <sup>2</sup>	43.8%	3%	21 620 €/an	1 914 €/m <sup>2</sup>
Sennevières (1 avis)	226	23 km <sup>2</sup>	10 h/km <sup>2</sup>	36.7%	3.1%	20 440 €/an	788 €/m <sup>2</sup>
Chanceaux-près-Loches	109	14 km <sup>2</sup>	8 h/km <sup>2</sup>	43.1%	0.9%	23 750 €/an	1 356 €/m <sup>2</sup>
Verneuil-sur-Indre	466	39 km <sup>2</sup>	12 h/km <sup>2</sup>	48.1%	2.6%	22 740 €/an	1 432 €/m <sup>2</sup>
Chambourg-sur-Indre (1 avis)	1 265	28 km <sup>2</sup>	45 h/km <sup>2</sup>	45.1%	4.4%	23 310 €/an	1 451 €/m <sup>2</sup>
Saint-Senoche (1 avis)	514	24 km <sup>2</sup>	21 h/km <sup>2</sup>	49.4%	5.6%	20 120 €/an	1 185 €/m <sup>2</sup>
Chédigny (1 avis)	566	23 km <sup>2</sup>	25 h/km <sup>2</sup>	46.1%	4.1%	22 870 €/an	1 556 €/m <sup>2</sup>
Varennes	250	11 km <sup>2</sup>	23 h/km <sup>2</sup>	46.4%	2.4%	23 010 €/an	1 154 €/m <sup>2</sup>
Saint-Quentin-sur-Indrois	484	27 km <sup>2</sup>	18 h/km <sup>2</sup>	49.4%	3.9%	23 470 €/an	1 388 €/m <sup>2</sup>
Genillé (1 avis)	1 503	63 km <sup>2</sup>	24 h/km <sup>2</sup>	41.3%	4.2%	22 060 €/an	1 275 €/m <sup>2</sup>
Saint-Hippolyte	638	33 km <sup>2</sup>	19 h/km <sup>2</sup>	38.9%	4.4%	21 270 €/an	1 169 €/m <sup>2</sup>
Dolus-le-Sec	651	27 km <sup>2</sup>	24 h/km <sup>2</sup>	56.5%	3.4%	23 620 €/an	1 910 €/m <sup>2</sup>

bien-dans-ma-ville.fr



# Vous aimez votre ville ? Notez-la !

Et faites-nous part de vos remarques constructives



Avec

**BIEN** dans ma **VILLE** 