



Version web

Ville de Beaujeu-Saint-Vallier-Pierrejux-et-Quitteur

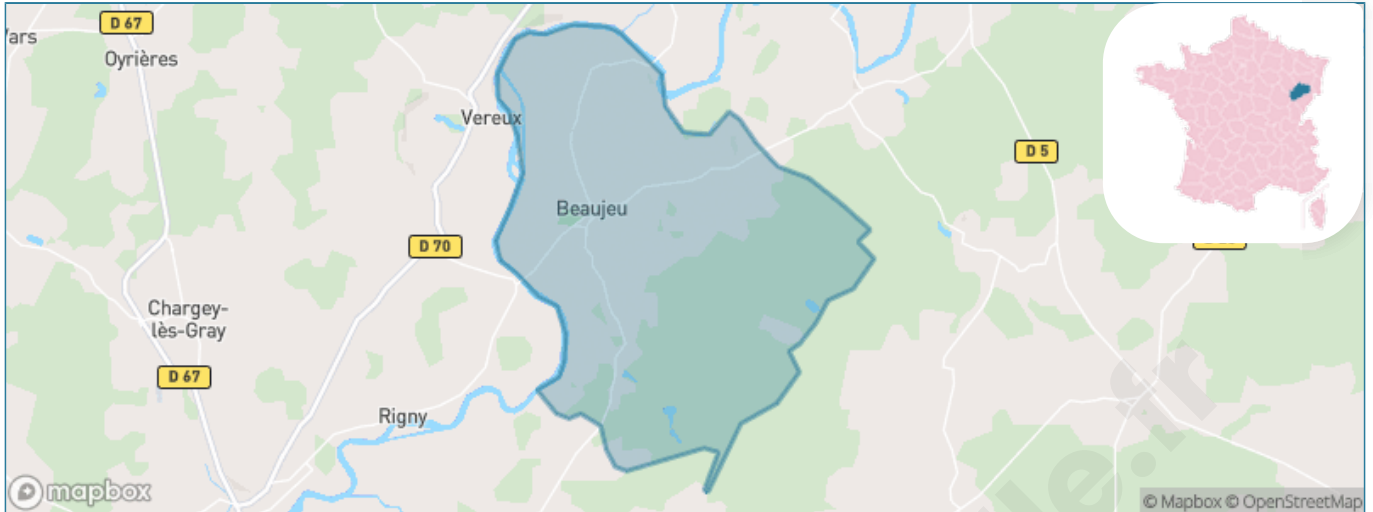
Présenté par

BIEN dans ma **VILLE** 

Sommaire

Situation géographique	3
Statistiques sur la population	4
Evolution du nombre d'habitants	4
Tranche d'âge	5
0-14 ans	5
15-29 ans	5
30-44 ans	5
45-59 ans	5
60-74 ans	5
75-89 ans	5
90 ans et +	5
Activité professionnelle	5
Agriculteurs	5
Artisans, Commerçants	5
Cadres et sup.	5
Professions intermédiaires	5
Employé	5
Ouvrier	5
Retraité	5
Autres	5
Niveau de diplôme	6
Sans diplôme ou CEP	6
Brevet, BEPC, DNB	6
CAP-BEP ou équivalent	6
BAC ou équivalent	6
BAC+2	6
BAC+3 ou +4	6
BAC+5 ou plus	6
Composition des ménages	6
Couple sans enfant	6
Couple avec enfant(s)	6
Famille monoparentale	6
Colocation / Autre	6
Personnes seules	6
Profils électoraux	7
Premier tour	7
Sécurité	8
Evolution du nombre d'infractions	8
Pour comparer	9
Services à la population	10
Commerce	10
Éducation	10
Villes autour de Beaujeu-Saint-Vallier-Pierrejux-et-Quitteur	12

Situation géographique



i Informations clés

- **Région** : Bourgogne-Franche-Comté
- **Département** : Haute-Saône
- **Code postal** : 70100
- **Superficie** : 35 km²

RÉGION
BOURGOGNE
FRANCHE
COMTE



Statistiques sur la population



Nombre d'habitants

921



Age moyen

44 ans



Pop active

43.8%



Taux chômage

5.7%



Pop densité

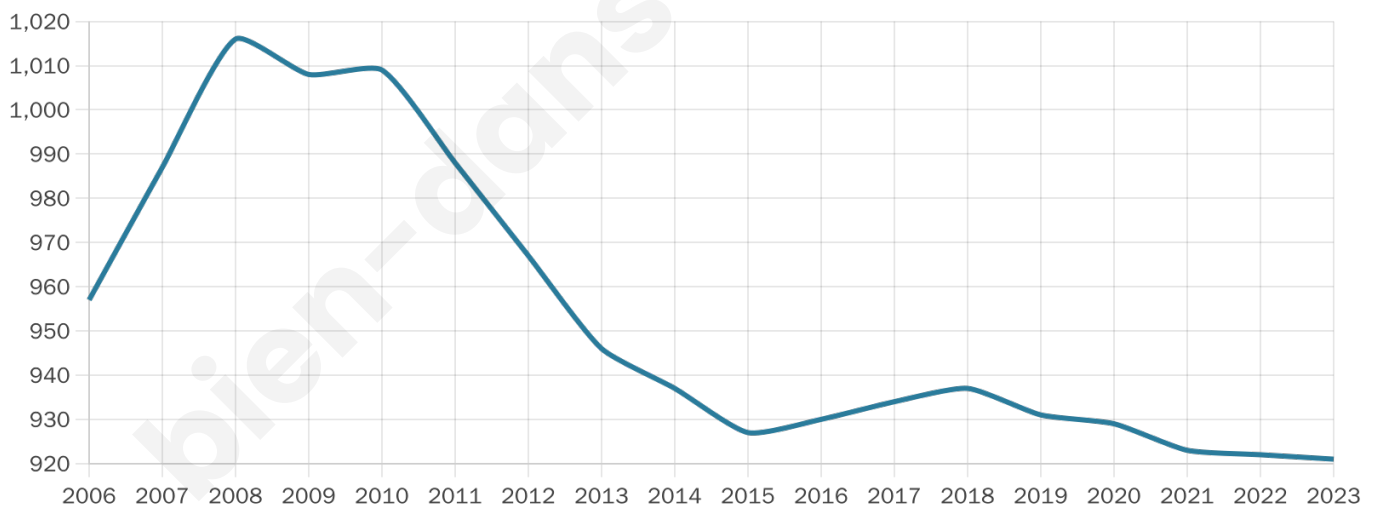
26 h/km²



Revenu moyen

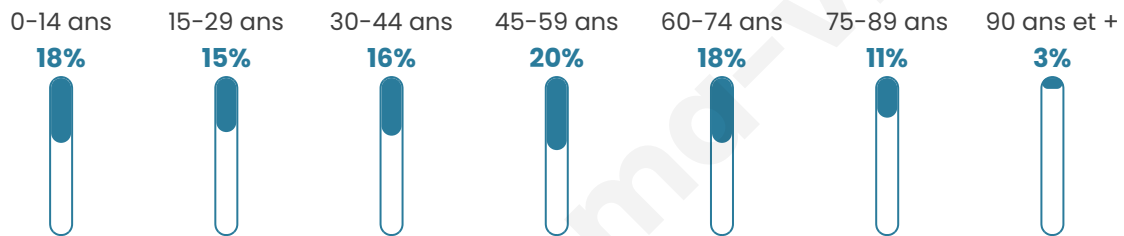
21 790 €/an

Evolution du nombre d'habitants

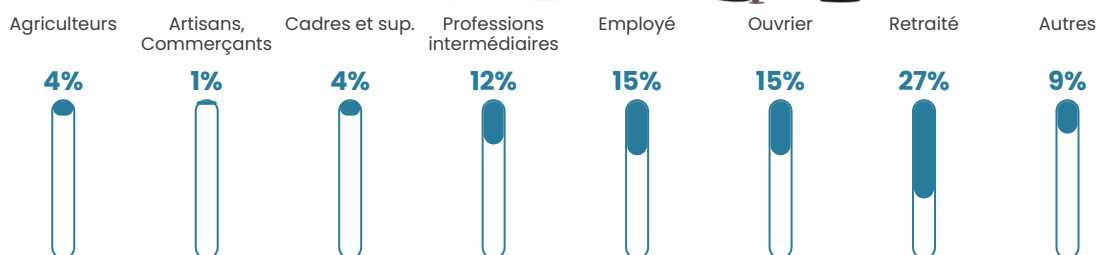


Sources : Institut national de la statistique et des études économiques (insee) selon Les dernières parutions officielles de 2024 portant sur les années 2020, 2021 et 2022.

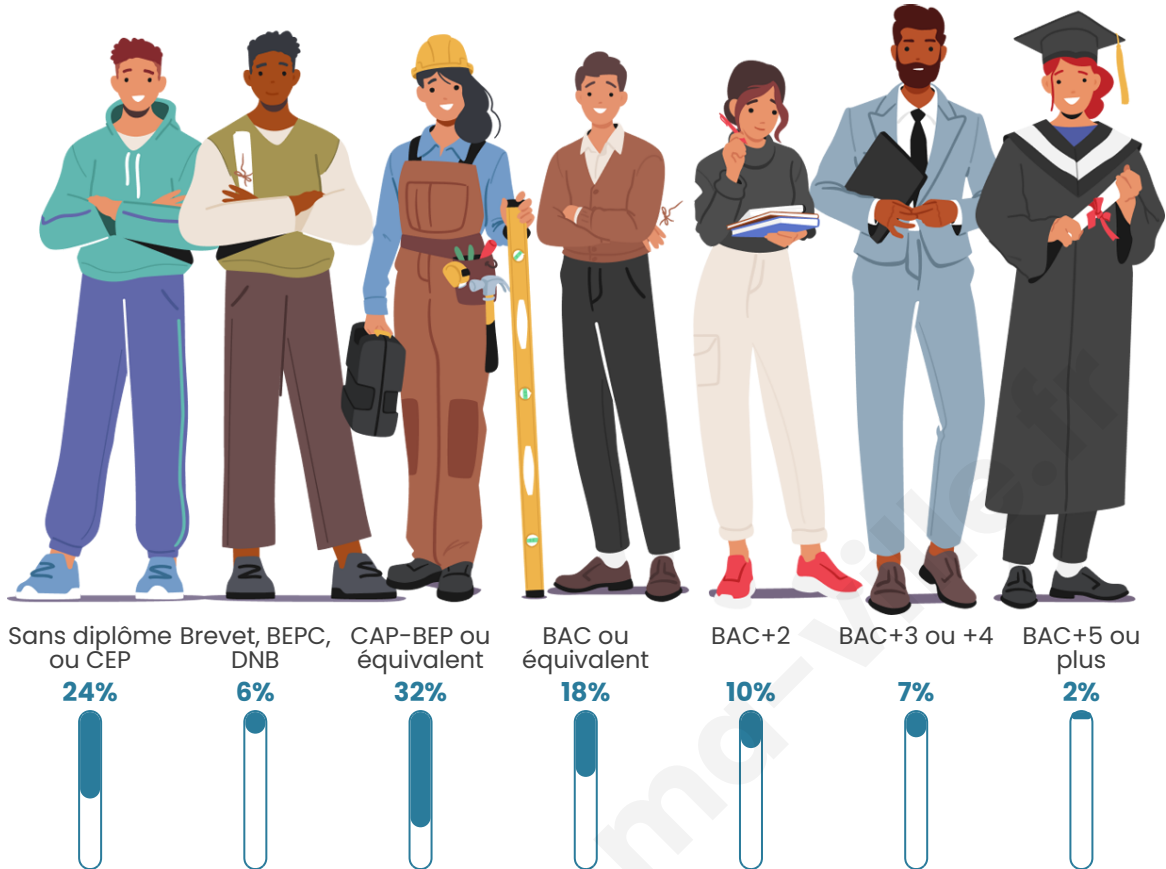
Tranche d'âge




Activité professionnelle



Niveau de diplôme



Composition des ménages



Profils électoraux

Premier tour

	Marine LE PEN	44.16 %
	Emmanuel MACRON	21.01 %
	Jean-Luc MÉLENCHON	9.53 %
	Éric ZEMMOUR	5.64 %
	Valérie PÉCRESE	4.67 %
	Yannick JADOT	3.50 %
	Nicolas DUPONT-AIGNAN	3.31 %
	Jean LASSALLE	2.72 %
	Fabien ROUSSEL	1.95 %
	Anne HIDALGO	1.75 %
	Philippe POUTOU	0.97 %
	Nathalie ARTHAUD	0.78 %



660 inscrits

Participation : 79.24%

Votes blancs : 1.72%

Votes nuls : 0.00%

Second tour

	Emmanuel MACRON	36,63 %
	Marine LE PEN	63,37 %

662 inscrits

Participation : 81.12%

Votes blancs : 3.72%

Votes nuls : 2.23%

Sécurité



Agressions physiques / sexuelles

0



Cambriolages

0



Vols / dégradations

0



Stupéfiants

0

Evolution du nombre d'infractions



Pour comparer

(en proportion du nombre d'habitants)



Sources : Bases statistiques communale, départementale et régionale de la délinquance enregistrée par la police et la gendarmerie nationales selon les dernières parutions officielles de 2025 portant sur l'année 2024 ([data.gouv](https://data.gouv.fr)).

Agressions physiques / sexuelles : Violences sexuelles, coups et blessures volontaires intrafamiliaux, coups et blessures volontaires, autres coups, blessures volontaires et vols violents sans arme.

Cambriolages : Cambriolages de logements.

Vols : Vols avec armes, vols d'accessoires sur véhicules, vols dans les véhicules, vols de véhicules, vols sans violence contre des personnes, destructions, dégradations volontaires et escroqueries.

Stupéfiants : Trafic de stupéfiants dont (AFD) et usage de stupéfiants.

Services à la population



Commerce

Hypermarché	X <u>Gray</u> 9km
Supermarché	X <u>Dampierre-sur-Salon</u> 6km
Superette	1
Boulangerie	1
Boucherie	X <u>Arc-lès-Gray</u> 9km
Restaurant	1
Garage	1
Station-service	X <u>Dampierre-sur-Salon</u> 5km
Banque	X <u>Dampierre-sur-Salon</u> 6km
La poste	X <u>Ancier</u> 8km
Coiffeur	1
Tabac	X <u>Dampierre-sur-Salon</u> 6km
Bars / discothèque	X <u>Arc-lès-Gray</u> 8km
Bibliothèque	X <u>Gray</u> 9km
Cinéma	X <u>Gray</u> 9km
Vétérinaire	X <u>Dampierre-sur-Salon</u> 5km



Santé

Pharmacie	1
Hôpital	X <u>Gray</u> 9km
Laboratoire d'analyses médicales	X <u>Gray</u> 9km
Etablissement pour handicapé	X <u>Arc-lès-Gray</u> 8km
EHPA	X <u>Dampierre-sur-Salon</u> 6km
Médecin	X <u>Seveux-Motey</u> 8km
Dentiste	X <u>Dampierre-sur-Salon</u> 6km
Chirurgien	X <u>Scey-sur-Saône-et-Saint-Albin</u> 29km
Dermatologue	X <u>Gray</u> 9km
Anesthésiste	X <u>Besançon</u> 37km
Gastro-entérologue	X <u>Besançon</u> 37km
Gynécologue	X <u>Besançon</u> 37km
Cancérologue	X 0km
Neurologue	X <u>Besançon</u> 38km
Ophtalmologue	X <u>Besançon</u> 39km
ORL	X <u>Besançon</u> 37km
Cardiologue	X <u>Serre-les-Sapins</u> 36km
Pédiatre	X <u>Besançon</u> 37km
Pneumologue	X <u>Besançon</u> 39km
Psychologue	X <u>Miserey-Salines</u> 33km
Radiologue	X <u>Besançon</u> 37km
Rhumatologue	X <u>Vesoul</u> 38km
Sage-femme	X <u>Dampierre-sur-Salon</u> 6km



Éducation

Crèche	1
Ecole maternelle Public	X <u>Velet</u> 12km
Ecole maternelle Privé	X <u>Domrémy-la-Pucelle</u> 104km
Ecole primaire Public	1
Ecole primaire Privé	X <u>Gray</u> 9km
Collège Public	X <u>Dampierre-sur-Salon</u> 6km
Collège Privé	X <u>Gray</u> 9km
Lycée Public	X <u>Gray</u> 9km
Lycée Privé	X <u>Gray</u> 9km

Sources : Base Sirene des entreprises et de leurs établissements selon les dernières parutions officielles de 2025 portant sur l'année 2024 ([data.gouv](https://data.gouv.fr)). Liste, localisation et tarifs des professionnels de santé selon les dernières parutions officielles de 2025 portant sur l'année

2024 ([opendatasoft](#)) et FINISS Extraction du Fichier des établissements selon les dernières parutions officielles de 2025 portant sur l'année 2024 ([data.gouv](#)). Adresse et géolocalisation des établissements d'enseignement du premier et second degrés selon les dernières parutions officielles de 2025 portant sur l'année 2024 ([data.education.gouv](#))

bien-dans-ma-ville.fr

Villes autour de Beaujeu-Saint-Vallier-Pierrejux-et-Quitteur

Ville	Habitants	Superficie	Pop densité	Pop active	Taux chômage	Revenu moyen	Prix immobilier
Vereux	208	9 km ²	23 h/km ²	51.4%	4.3%	20 500 €/an	537 €/m ²
Montureux-et-Prantigny	189	12 km ²	16 h/km ²	46%	4.8%	20 710 €/an	NC
Dampierre-sur-Salon (1 avis)	1 234	18 km ²	69 h/km ²	40.2%	4.3%	22 720 €/an	1 117 €/m ²
Rigny	636	12 km ²	53 h/km ²	42.5%	4.4%	22 490 €/an	1 161 €/m ²
Autet	269	11 km ²	24 h/km ²	36.4%	4.5%	23 040 €/an	1 441 €/m ²
Mercey-sur-Saône	127	7 km ²	18 h/km ²	38.6%	3.1%	18 040 €/an	508 €/m ²
Saint-Broing	105	10 km ²	11 h/km ²	42.9%	1.9%	23 080 €/an	1 186 €/m ²
Ancier	523	4 km ²	131 h/km ²	43%	1.7%	24 080 €/an	2 277 €/m ²
Denèvre	145	5 km ²	29 h/km ²	55.9%	2.8%	21 290 €/an	NC
Igny	202	10 km ²	20 h/km ²	45.5%	3%	20 610 €/an	1 334 €/m ²
Chargey-lès-Gray (1 avis)	667	16 km ²	42 h/km ²	44.4%	3.4%	23 370 €/an	870 €/m ²
Savoieux	200	6 km ²	33 h/km ²	39.5%	4%	21 720 €/an	741 €/m ²
Sauvigney-lès-Gray	100	10 km ²	10 h/km ²	49%	5%	24 130 €/an	937 €/m ²
Sainte-Reine	23	6 km ²	4 h/km ²	56.5%	4.3%	NC	774 €/m ²
Seveux-Motey	471	19 km ²	25 h/km ²	44.8%	3.6%	22 760 €/an	NC

bien-dans-ma-ville.fr



Vous aimez votre ville ? Notez-la !

Et faites-nous part de vos remarques constructives



Avec

BIEN dans ma **VILLE** 