



Version web

Ville de Beaujeu

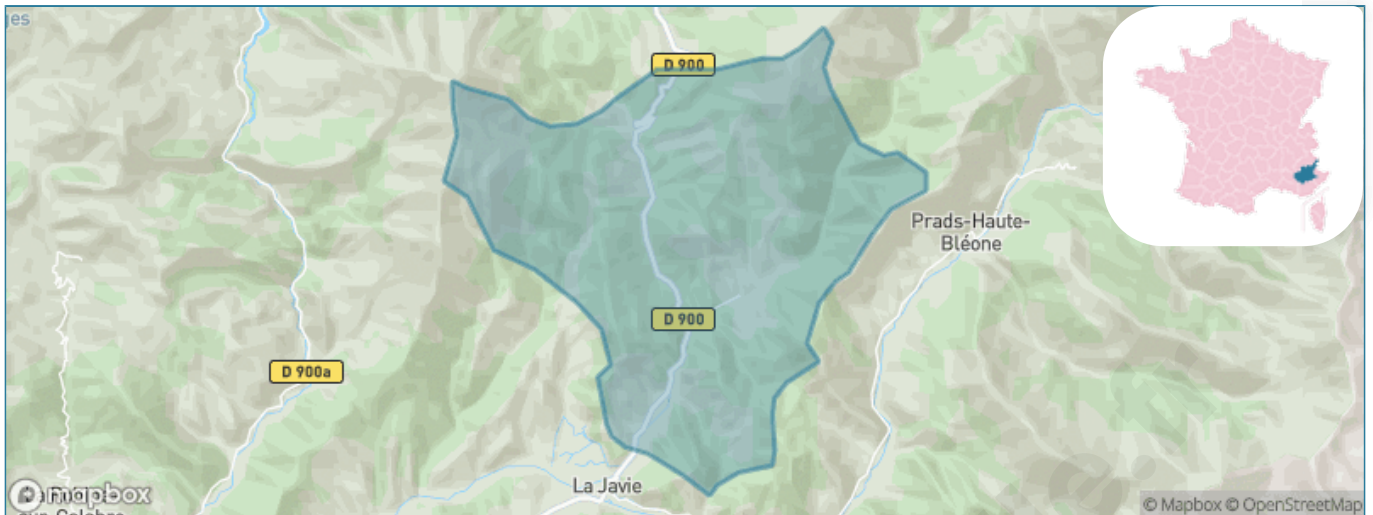
Présenté par

BIEN dans
ma **VILLE** 

Sommaire

Situation géographique	3
Statistiques sur la population	4
Evolution du nombre d'habitants	4
Tranche d'âge	5
0-14 ans	5
15-29 ans	5
30-44 ans	5
45-59 ans	5
60-74 ans	5
75-89 ans	5
90 ans et +	5
Activité professionnelle	5
Agriculteurs	5
Artisans, Commerçants	5
Cadres et sup.	5
Professions intermédiaires	5
Employé	5
Ouvrier	5
Retraité	5
Autres	5
Niveau de diplôme	6
Sans diplôme ou CEP	6
Brevet, BEPC, DNB	6
CAP-BEP ou équivalent	6
BAC ou équivalent	6
BAC+2	6
BAC+3 ou +4	6
BAC+5 ou plus	6
Composition des ménages	6
Couple sans enfant	6
Couple avec enfant(s)	6
Famille monoparentale	6
Colocation / Autre	6
Personnes seules	6
Profils électoraux	7
Premier tour	7
Sécurité	8
Evolution du nombre d'infractions	8
Pour comparer	9
Services à la population	10
Commerce	10
Éducation	10
Villes autour de Beaujeu	12

Situation géographique



i Informations clés

- **Région** : Provence-Alpes-Côte d'Azur
- **Département** : Alpes-de-Haute-Provence
- **Code postal** : 04420
- **Superficie** : 45 km²



Statistiques sur la population



Nombre d'habitants

123



Age moyen

45 ans



Pop active

50.4%



Taux chômage

9.8%



Pop densité

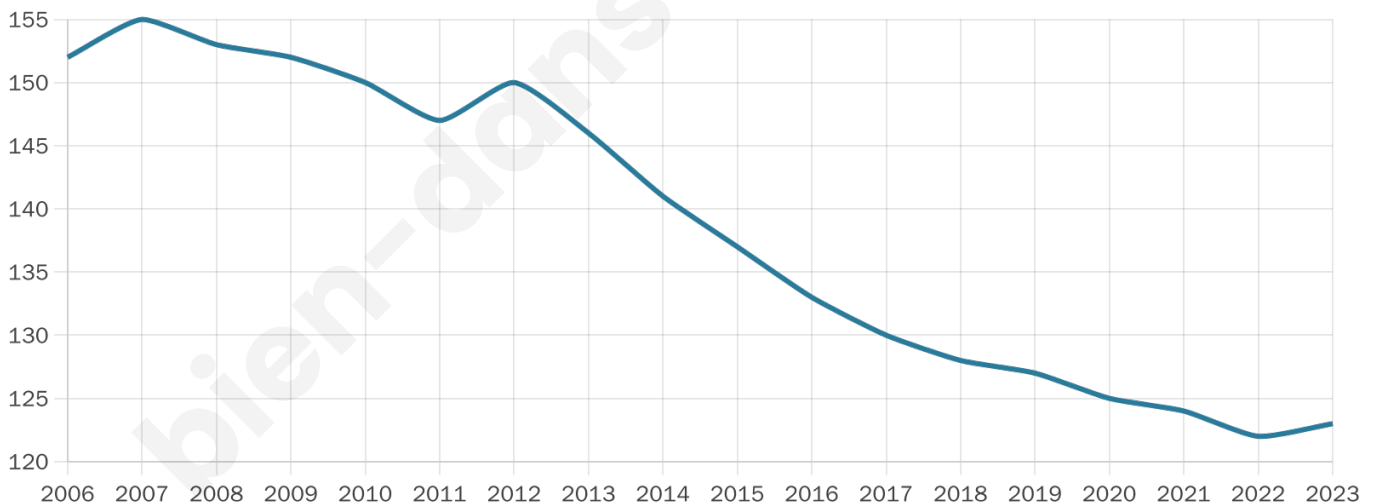
3 h/km²



Revenu moyen

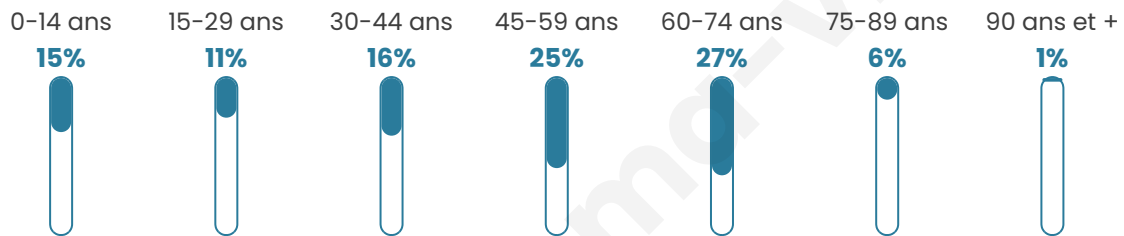
22 100 €/an

Evolution du nombre d'habitants

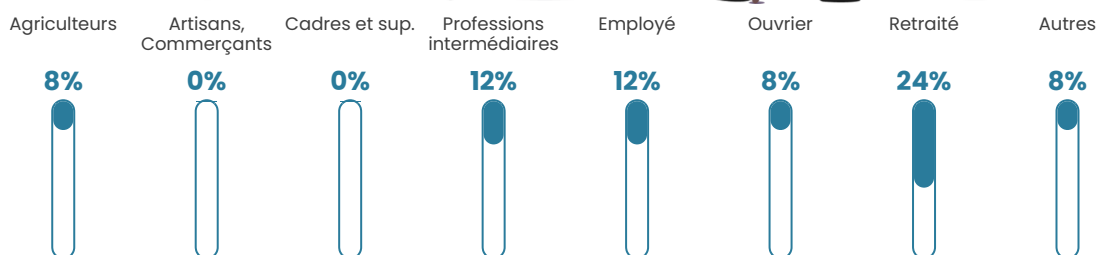


Sources : Institut national de la statistique et des études économiques (insee) selon Les dernières parutions officielles de 2024 portant sur les années 2020, 2021 et 2022.


Tranche d'âge




Activité professionnelle



Niveau de diplôme










Composition des ménages



Profils électoraux

Premier tour

	Jean-Luc MÉLENCHON	34.65 %
	Marine LE PEN	28.71 %
	Emmanuel MACRON	13.86 %
	Yannick JADOT	4.95 %
	Jean LASSALLE	3.96 %
	Éric ZEMMOUR	3.96 %
	Valérie PÉCRESSE	2.97 %
	Nicolas DUPONT-AIGNAN	2.97 %
	Fabien ROUSSEL	1.98 %
	Anne HIDALGO	0.99 %
	Philippe POUTOU	0.99 %
	Nathalie ARTHAUD	0.00 %



129 inscrits

Participation : 79.07%

Votes blancs : 0.98%

Votes nuls : 0.00%

Second tour

	Emmanuel MACRON	44,3 %
	Marine LE PEN	55,7 %

129 inscrits

Participation : 74.42%

Votes blancs : 16.67%

Votes nuls : 1.04%

Sécurité



Agressions physiques / sexuelles

0



Cambriolages

0



Vols / dégradations

0



Stupéfiants

0

Evolution du nombre d'infractions



Pour comparer

(en proportion du nombre d'habitants)



Sources : Bases statistiques communale, départementale et régionale de la délinquance enregistrée par la police et la gendarmerie nationales selon les dernières parutions officielles de 2025 portant sur l'année 2024 ([data.gouv](https://data.gouv.fr)).

Agressions physiques / sexuelles : Violences sexuelles, coups et blessures volontaires intrafamiliaux, coups et blessures volontaires, autres coups, blessures volontaires et vols violents sans arme.

Cambriolages : Cambriolages de logements.

Vols : Vols avec armes, vols d'accessoires sur véhicules, vols dans les véhicules, vols de véhicules, vols sans violence contre des personnes, destructions, dégradations volontaires et escroqueries.

Stupéfiants : Trafic de stupéfiants dont (AFD) et usage de stupéfiants.

Services à la population



Commerce

Hypermarché	X <u>Digne-les-Bains</u> 16km
Supermarché	X <u>Carcassonne</u> 16km
Superette	X <u>Le Brusquet</u> 7km
Boulangerie	X <u>La Javie</u> 4km
Boucherie	X <u>Digne-les-Bains</u> 16km
Restaurant	X <u>Prads-Haute-Bléone</u> 5km
Garage	X <u>Prads-Haute-Bléone</u> 7km
Station-service	X <u>Digne-les-Bains</u> 16km
Banque	X <u>Digne-les-Bains</u> 16km
La poste	X <u>La Javie</u> 7km
Coiffeur	X <u>Le Brusquet</u> 6km
Tabac	X <u>Digne-les-Bains</u> 15km
Bars / discothèque	X <u>Le Brusquet</u> 7km
Bibliothèque	X <u>Digne-les-Bains</u> 16km
Cinéma	X <u>Digne-les-Bains</u> 17km
Vétérinaire	X <u>Digne-les-Bains</u> 16km



Santé

Pharmacie	X <u>Digne-les-Bains</u> 15km
Hôpital	X <u>Digne-les-Bains</u> 15km
Laboratoire d'analyses médicales	X <u>Digne-les-Bains</u> 16km
Etablissement pour handicapé	X <u>Digne-les-Bains</u> 15km
EHPA	X <u>Digne-les-Bains</u> 15km
Médecin	X <u>Digne-les-Bains</u> 16km
Dentiste	X <u>Digne-les-Bains</u> 16km
Chirurgien	X <u>Digne-les-Bains</u> 16km
Dermatologue	X <u>Tallard</u> 38km
Anesthésiste	X <u>Gap</u> 47km
Gastro-entérologue	X <u>Digne-les-Bains</u> 20km
Gynécologue	X <u>Digne-les-Bains</u> 16km
Cancérologue	X <u>Manosque</u> 62km
Neurologue	X <u>Gap</u> 47km
Ophtalmologue	X <u>Barcelonnette</u> 31km
ORL	X <u>Digne-les-Bains</u> 20km
Cardiologue	X <u>Digne-les-Bains</u> 16km
Pédiatre	X <u>Digne-les-Bains</u> 16km
Pneumologue	X <u>Oraison</u> 48km
Psychologue	X <u>Digne-les-Bains</u> 16km
Radiologue	X <u>Gap</u> 45km
Rhumatologue	X <u>Sisteron</u> 36km
Sage-femme	X <u>Digne-les-Bains</u> 16km



Éducation

Crèche	1
Ecole maternelle Public	X <u>La Javie</u> 3km
Ecole maternelle Privé	X <u>Beausoleil</u> 99km
Ecole primaire Public	X <u>Le Brusquet</u> 6km
Ecole primaire Privé	X <u>Digne-les-Bains</u> 16km
Collège Public	X <u>Digne-les-Bains</u> 16km
Collège Privé	X <u>Digne-les-Bains</u> 16km

Lycée Public	X <u>Digne-les-Bains</u> 15km
Lycée Privé	X <u>Digne-les-Bains</u> 16km

Sources : Base Sirene des entreprises et de leurs établissements selon les dernières parutions officielles de 2025 portant sur l'année 2024 ([data.gouv](#)). Liste, localisation et tarifs des professionnels de santé selon les dernières parutions officielles de 2025 portant sur l'année 2024 ([opendatasoft](#)) et FINISS Extraction du Fichier des établissements selon les dernières parutions officielles de 2025 portant sur l'année 2024 ([data.gouv](#)). Adresse et géolocalisation des établissements d'enseignement du premier et second degrés selon les dernières parutions officielles de 2025 portant sur l'année 2024 ([data.education.gouv](#))

bien-dans-ma-ville.fr

Villes autour de Beaujeu

Ville	Habitants	Superficie	Pop densité	Pop active	Taux chômage	Revenu moyen	Prix immobilier
La Javie (1 avis)	376	37 km ²	10 h/km ²	45.5%	5.6%	21 710 €/an	976 €/m ²
Prads-Haute-Bléone (1 avis)	172	165 km ²	1 h/km ²	40.1%	2.9%	19 160 €/an	1 008 €/m ²
Draix	114	23 km ²	5 h/km ²	50%	5.3%	NC	2 307 €/m ²
Le Brusquet (1 avis)	965	22 km ²	44 h/km ²	47.2%	4.7%	24 340 €/an	1 803 €/m ²
Verdaches	61	22 km ²	3 h/km ²	21.3%	8.2%	NC	630 €/m ²
Le Vernet (1 avis)	132	23 km ²	6 h/km ²	40.2%	4.5%	18 840 €/an	1 262 €/m ²
Archail	14	13 km ²	1 h/km ²	42.9%	14.3%	NC	736 €/m ²
Marcoux (1 avis)	466	32 km ²	15 h/km ²	47.6%	4.3%	24 140 €/an	2 451 €/m ²
Barles (3 avis)	118	59 km ²	2 h/km ²	48.3%	10.2%	NC	858 €/m ²
Auzet	102	34 km ²	3 h/km ²	46.1%	6.9%	NC	932 €/m ²
La Robine-sur-Galabre (1 avis)	301	45 km ²	7 h/km ²	52.5%	5%	23 480 €/an	1 677 €/m ²
Tartonne	127	44 km ²	3 h/km ²	37%	3.9%	18 600 €/an	1 753 €/m ²
Digne-les-Bains (30 avis)	17 979	117 km ²	154 h/km ²	36.7%	4.5%	21 480 €/an	1 627 €/m ²
Seyne (4 avis)	1 379	84 km ²	16 h/km ²	39.7%	3.6%	20 830 €/an	1 550 €/m ²
Thorame-Basse	206	97 km ²	2 h/km ²	46.6%	1.9%	20 970 €/an	1 317 €/m ²

bien-dans-ma-ville.fr



Vous aimez votre ville ? Notez-la !

Et faites-nous part de vos remarques constructives



Avec

BIEN dans ma **VILLE** 