



Version web

Ville de Beauchalot

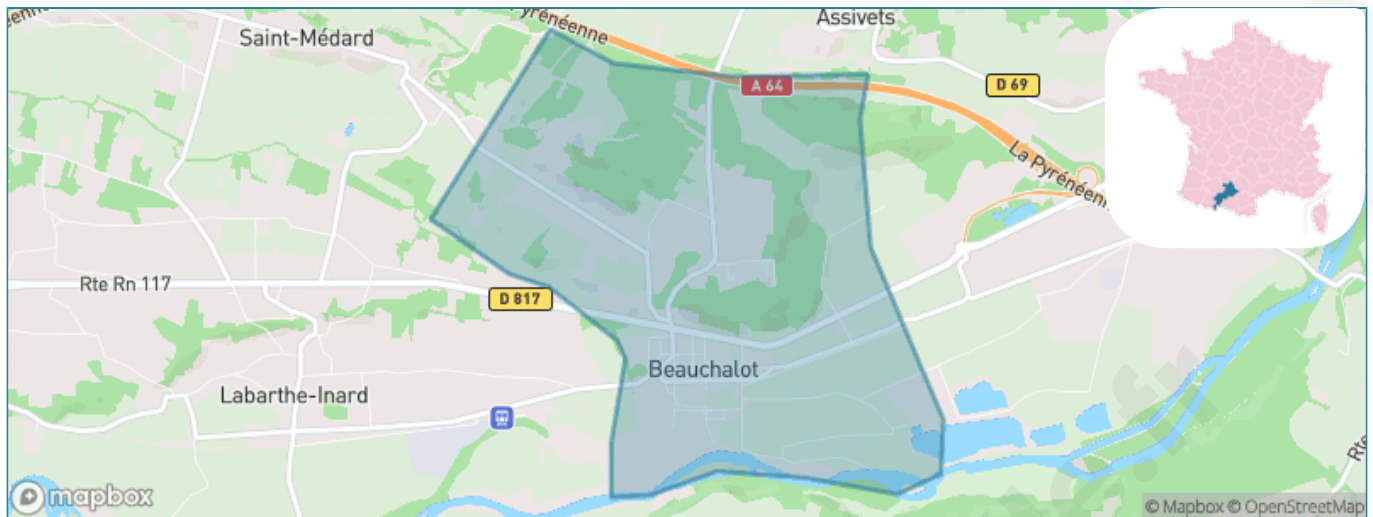
Présenté par

BIEN dans
ma **VILLE** 

Sommaire

Situation géographique	3
Statistiques sur la population	4
Evolution du nombre d'habitants	4
Tranche d'âge	5
0-14 ans	5
15-29 ans	5
30-44 ans	5
45-59 ans	5
60-74 ans	5
75-89 ans	5
90 ans et +	5
Activité professionnelle	5
Agriculteurs	5
Artisans, Commerçants	5
Cadres et sup.	5
Professions intermédiaires	5
Employé	5
Ouvrier	5
Retraité	5
Autres	5
Niveau de diplôme	6
Sans diplôme ou CEP	6
Brevet, BEPC, DNB	6
CAP-BEP ou équivalent	6
BAC ou équivalent	6
BAC+2	6
BAC+3 ou +4	6
BAC+5 ou plus	6
Composition des ménages	6
Couple sans enfant	6
Couple avec enfant(s)	6
Famille monoparentale	6
Colocation / Autre	6
Personnes seules	6
Profils électoraux	7
Premier tour	7
Sécurité	8
Evolution du nombre d'infractions	8
Pour comparer	9
Services à la population	10
Commerce	10
Éducation	10
Villes autour de Beauchalot	11

Situation géographique



i Informations clés

- **Région** : Occitanie
- **Département** : Haute-Garonne
- **Code postal** : 31360
- **Superficie** : 6 km²



Statistiques sur la population



Nombre d'habitants

662



Age moyen

46 ans



Pop active

37.3%



Taux chômage

7.5%



Pop densité

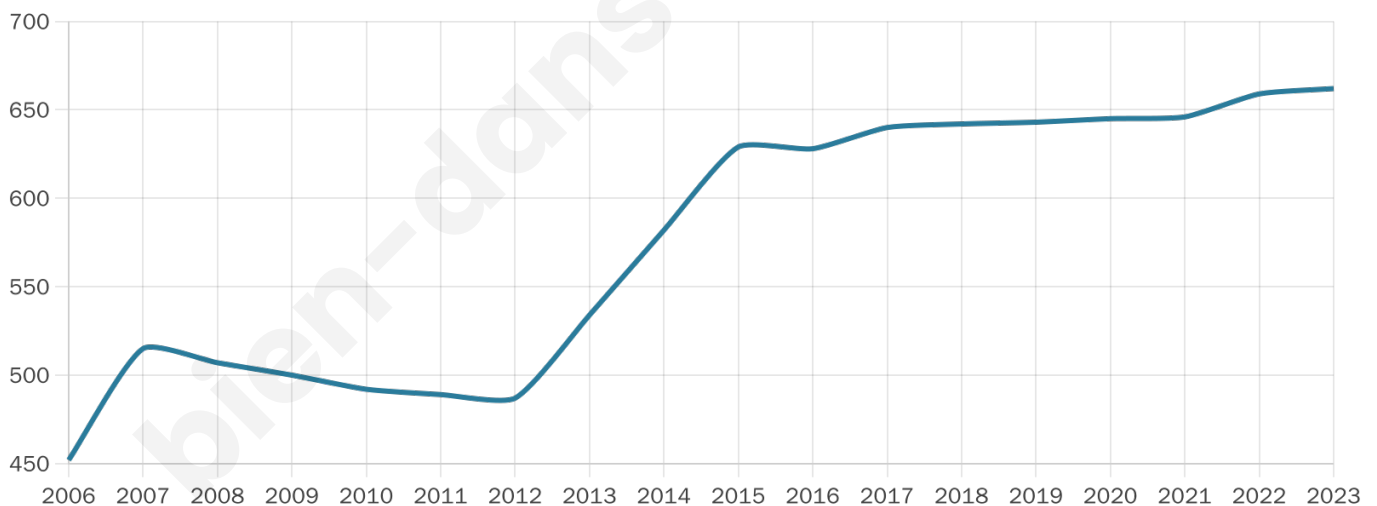
110 h/km²



Revenu moyen

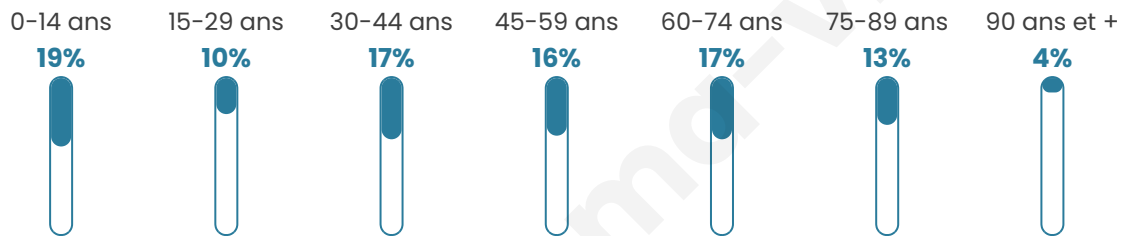
20 120 €/an

Evolution du nombre d'habitants

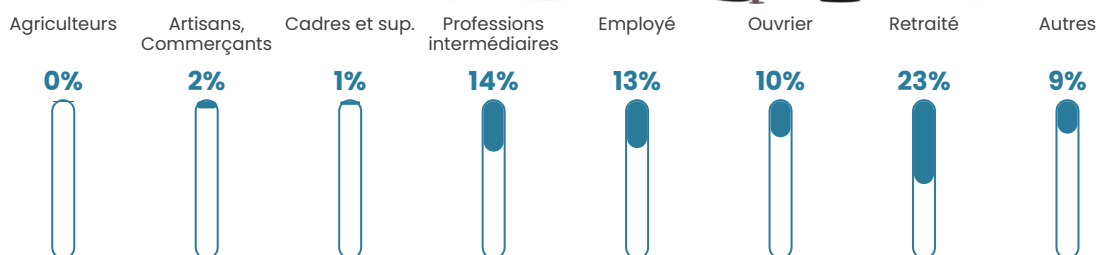


Sources : Institut national de la statistique et des études économiques (insee) selon Les dernières parutions officielles de 2024 portant sur les années 2020, 2021 et 2022.


Tranche d'âge




Activité professionnelle



Niveau de diplôme















Composition des ménages



Profils électoraux

Premier tour

	Marine LE PEN	28.18 %
	Jean-Luc MÉLENCHON	24.55 %
	Emmanuel MACRON	14.85 %
	Jean LASSALLE	11.21 %
	Éric ZEMMOUR	7.58 %
	Anne HIDALGO	4.85 %
	Yannick JADOT	3.33 %
	Nicolas DUPONT- AIGNAN	1.82 %
	Valérie PÉCRESE	1.52 %
	Fabien ROUSSEL	1.21 %
	Nathalie ARTHAUD	0.61 %
	Philippe POUTOU	0.30 %



428 inscrits

Participation : 78.27%

Votes blancs : 0.30%

Votes nuls : 1.19%

Second tour

	Emmanuel MACRON	43,21 %
	Marine LE PEN	56,79 %

427 inscrits

Participation : 74.94%

Votes blancs : 7.5%

Votes nuls : 5%

Sécurité



Agressions physiques / sexuelles

0



Cambriolages

0



Vols / dégradations

0



Stupéfiants

0

Evolution du nombre d'infractions



Pour comparer

(en proportion du nombre d'habitants)

■ Ville ■ Département ■ Région



Sources : Bases statistiques communale, départementale et régionale de la délinquance enregistrée par la police et la gendarmerie nationales selon les dernières parutions officielles de 2025 portant sur l'année 2024 ([data.gouv](https://data.gouv.fr)).

Agressions physiques / sexuelles : Violences sexuelles, coups et blessures volontaires intrafamiliaux, coups et blessures volontaires, autres coups, blessures volontaires et vols violents sans arme.

Cambriolages : Cambriolages de logements.

Vols : Vols avec armes, vols d'accessoires sur véhicules, vols dans les véhicules, vols de véhicules, vols sans violence contre des personnes, destructions, dégradations volontaires et escroqueries.

Stupéfiants : Trafic de stupéfiants dont (AFD) et usage de stupéfiants.

Services à la population



Commerce

Hypermarché	X Estancarbon 9km
Supermarché	X Saint-Martory 6km
Superette	X Pointis-Inard 5km
Boulangerie	1
Boucherie	1
Restaurant	1
Garage	1
Station-service	X Estancarbon 7km
Banque	X Salies-du-Salat 7km
La poste	X Labarthe-Inard 2km
Coiffeur	1
Tabac	X Mazères-sur-Salat 10km
Bars / discothèque	X Labarthe-Inard 3km
Bibliothèque	X Arbas 12km
Cinéma	X Aspet 10km
Vétérinaire	1



Santé

Pharmacie	X Saint-Martory 7km
Hôpital	X Salies-du-Salat 8km
Laboratoire d'analyses médicales	X Saint-Gaudens 12km
Etablissement pour handicapé	X Salies-du-Salat 7km
EHPA	1
Médecin	X Salies-du-Salat 7km
Dentiste	X Saint-Martory 7km
Chirurgien	X Saint-Gaudens 12km
Dermatologue	X Saint-Girons 26km
Anesthésiste	X Muret 56km
Gastro-entérologue	X Muret 56km
Gynécologue	X Saint-Gaudens 12km
Cancérologue	X Muret 56km
Neurologue	X Saint-Gaudens 11km
Ophthalmologue	X Saint-Gaudens 12km
ORL	X Bagnères-de-Luchon 41km
Cardiologue	X Saint-Gaudens 13km
Pédiatre	X Muret 56km
Pneumologue	X Saint-Plancard 25km
Psychologue	X Soueich 9km
Radiologue	X Saint-Gaudens 11km
Rhumatologue	X Saint-Gaudens 10km
Sage-femme	X Saint-Martory 7km



Éducation

Crèche	X Montespan 2km
Ecole maternelle Public	X Montastruc-de-Salies 8km
Ecole maternelle Privé	X Plaisance-du-Touch 62km
Ecole primaire Public	1
Ecole primaire Privé	X Saint-Gaudens 12km
Collège Public	X Salies-du-Salat 7km
Collège Privé	X Saint-Gaudens 12km
Lycée Public	X Saint-Gaudens 10km
Lycée Privé	X Saint-Gaudens 12km

Sources : Base Sirene des entreprises et de leurs établissements selon les dernières parutions officielles de 2025 portant sur l'année 2024 ([data.gouv](#)). Liste, localisation et tarifs des professionnels de santé selon les dernières parutions officielles de 2025 portant sur l'année 2024 ([opendatasoft](#)) et FINISS Extraction du Fichier des établissements selon les dernières parutions officielles de 2025 portant sur l'année 2024 ([data.gouv](#)). Adresse et géolocalisation des établissements d'enseignement du premier et second degrés selon les dernières parutions officielles de 2025 portant sur l'année 2024 ([data.education.gouv](#))

Villes autour de Beauchalot

Ville	Habitants	Superficie	Pop densité	Pop active	Taux chômage	Revenu moyen	Prix immobilier
Montespan	476	12 km ²	40 h/km ²	44.7%	3.2%	22 270 €/an	1 037 €/m ²
Labarthe-Inard	871	10 km ²	87 h/km ²	45.1%	3.8%	21 970 €/an	1 353 €/m ²
Figarol	311	11 km ²	28 h/km ²	46.6%	4.5%	21 590 €/an	1 366 €/m ²
Castillon-de-Saint-Martory	398	11 km ²	36 h/km ²	48.5%	3.5%	21 880 €/an	1 772 €/m ²
Saint-Médard	225	5 km ²	45 h/km ²	41.8%	4.9%	22 700 €/an	1 350 €/m ²
Pointis-Inard	919	14 km ²	66 h/km ²	46.5%	3.9%	21 590 €/an	1 548 €/m ²
Arnaud-Guilhem	230	7 km ²	33 h/km ²	45.2%	4.3%	22 460 €/an	1 603 €/m ²
Ganties	302	12 km ²	25 h/km ²	46%	2.3%	21 110 €/an	938 €/m ²
Lestelle-de-Saint-Martory	430	9 km ²	48 h/km ²	43.7%	4.9%	20 840 €/an	749 €/m ²
Proupiary	61	5 km ²	12 h/km ²	60.7%	6.6%	NC	1 455 €/m ²
Montsaunès	455	9 km ²	51 h/km ²	45.1%	4.6%	23 740 €/an	362 €/m ²
Savarthès	195	3 km ²	65 h/km ²	53.8%	4.1%	23 480 €/an	1 659 €/m ²
Sepx	211	12 km ²	18 h/km ²	42.7%	4.7%	22 490 €/an	1 287 €/m ²
Rouède (1 avis)	285	6 km ²	48 h/km ²	46.3%	8.1%	23 190 €/an	1 172 €/m ²
Montgaillard-de-Salies	108	6 km ²	18 h/km ²	48.1%	3.7%	16 280 €/an	1 290 €/m ²

bien-dans-ma-ville.fr



Vous aimez votre ville ? Notez-la !

Et faites-nous part de vos remarques constructives



Avec

BIEN dans ma **VILLE** 