



Version web

Ville de Beaucamps-le-Vieux

Présenté par

BIEN dans ma **VILLE** 

Sommaire

Situation géographique	3
Statistiques sur la population	4
Evolution du nombre d'habitants	4
Tranche d'âge	5
0-14 ans	5
15-29 ans	5
30-44 ans	5
45-59 ans	5
60-74 ans	5
75-89 ans	5
90 ans et +	5
Activité professionnelle	5
Agriculteurs	5
Artisans, Commerçants	5
Cadres et sup.	5
Professions intermédiaires	5
Employé	5
Ouvrier	5
Retraité	5
Autres	5
Niveau de diplôme	6
Sans diplôme ou CEP	6
Brevet, BEPC, DNB	6
CAP-BEP ou équivalent	6
BAC ou équivalent	6
BAC+2	6
BAC+3 ou +4	6
BAC+5 ou plus	6
Composition des ménages	6
Couple sans enfant	6
Couple avec enfant(s)	6
Famille monoparentale	6
Colocation / Autre	6
Personnes seules	6
Profil électoraux	7
Premier tour	7
Sécurité	8
Evolution du nombre d'infractions	8
Pour comparer	9
Services à la population	10
Commerce	10
Éducation	10
Villes autour de Beaucamps-le-Vieux	11
Avis sur la ville de Beaucamps-le-Vieux	12
Moyenne par critère	12
Villes autour de Beaucamps-le-Vieux	12
Répartition des avis par note	12
Répartition des avis par note	12

Situation géographique



i Informations clés

- **Région** : Hauts-de-France
- **Département** : Somme
- **Code postal** : 80430
- **Superficie** : 5 km²



Statistiques sur la population



Nombre d'habitants

1 396



Age moyen

44 ans



Pop active

41.2%



Taux chômage

15.1%



Pop densité

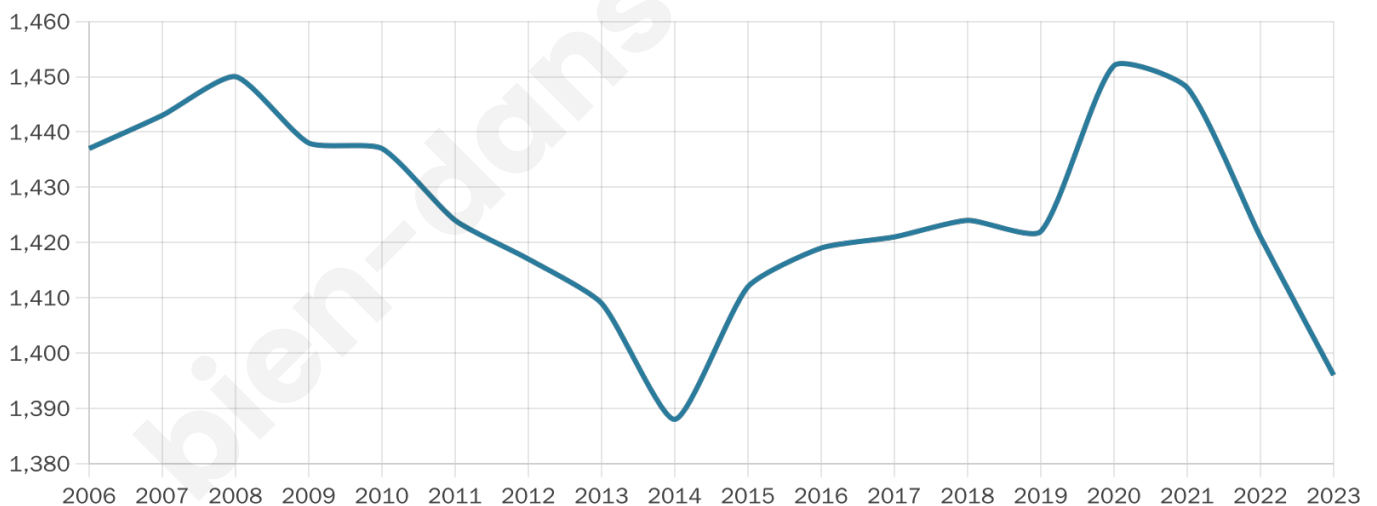
279 h/km²



Revenu moyen

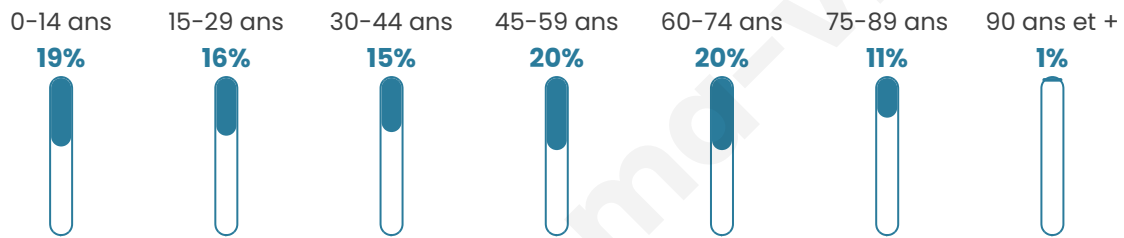
19 200 €/an

Evolution du nombre d'habitants

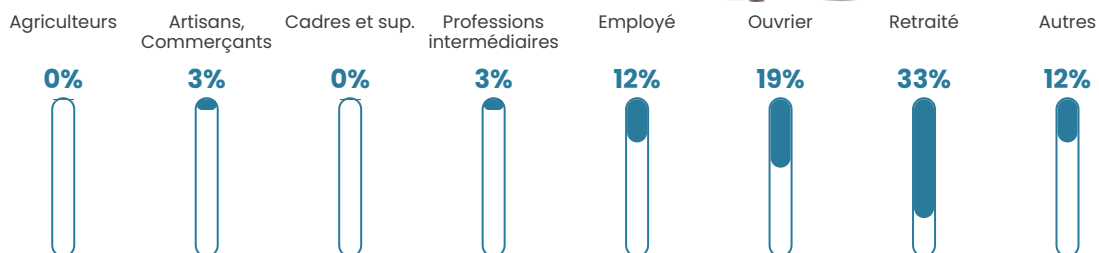


Sources : Institut national de la statistique et des études économiques (insee) selon Les dernières parutions officielles de 2024 portant sur les années 2020, 2021 et 2022.

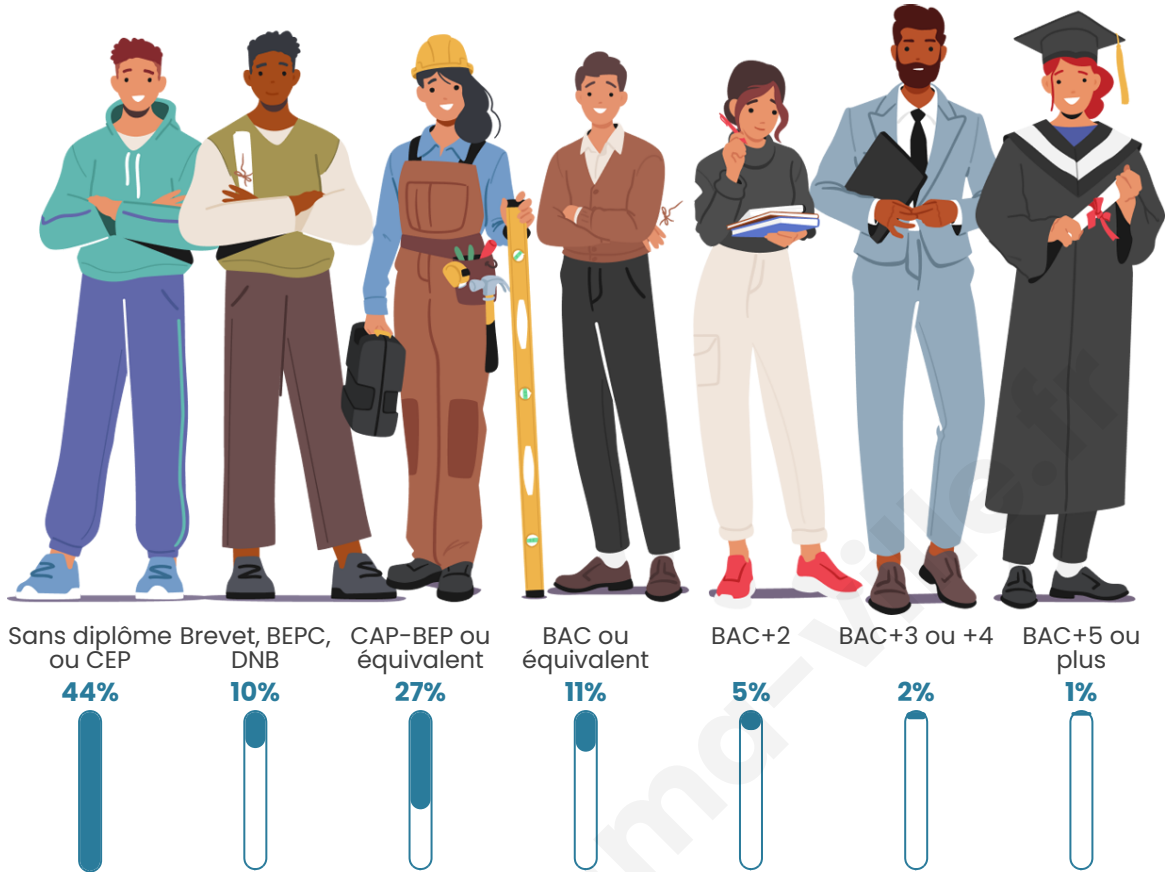
Tranche d'âge




Activité professionnelle



Niveau de diplôme










Composition des ménages



Profils électoraux

Premier tour

	Marine LE PEN	47.20 %
	Emmanuel MACRON	21.12 %
	Jean-Luc MÉLENCHON	15.39 %
	Valérie PÉCRESSÉ	3.69 %
	Fabien ROUSSEL	3.31 %
	Éric ZEMMOUR	3.31 %
	Jean LASSALLE	1.91 %
	Nicolas DUPONT-AIGNAN	1.40 %
	Anne HIDALGO	0.89 %
	Nathalie ARTHAUD	0.76 %
	Philippe POUTOU	0.76 %
	Yannick JADOT	0.25 %



1 026 inscrits

Participation : 79.04%

Votes blancs : 1.97%

Votes nuls : 1.11%

Second tour

	Emmanuel MACRON	32,25 %
	Marine LE PEN	67,75 %

1 026 inscrits

Participation : 81.97%

Votes blancs : 6.66%

Votes nuls : 1.9%

Sécurité



Agressions physiques / sexuelles

6



Cambriolages

0



Vols / dégradations

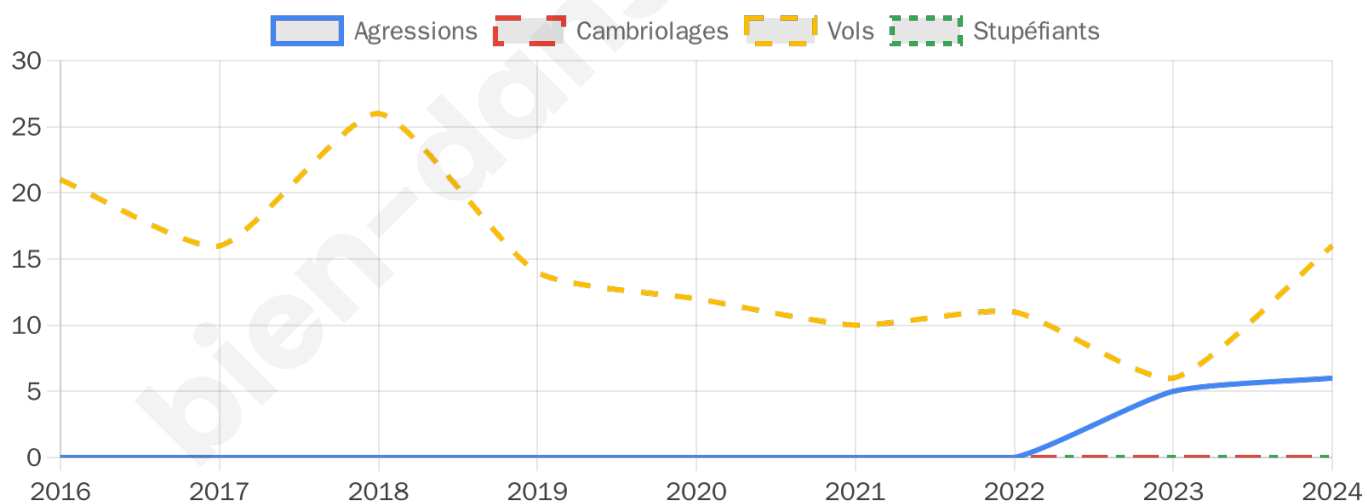
16



Stupéfiants

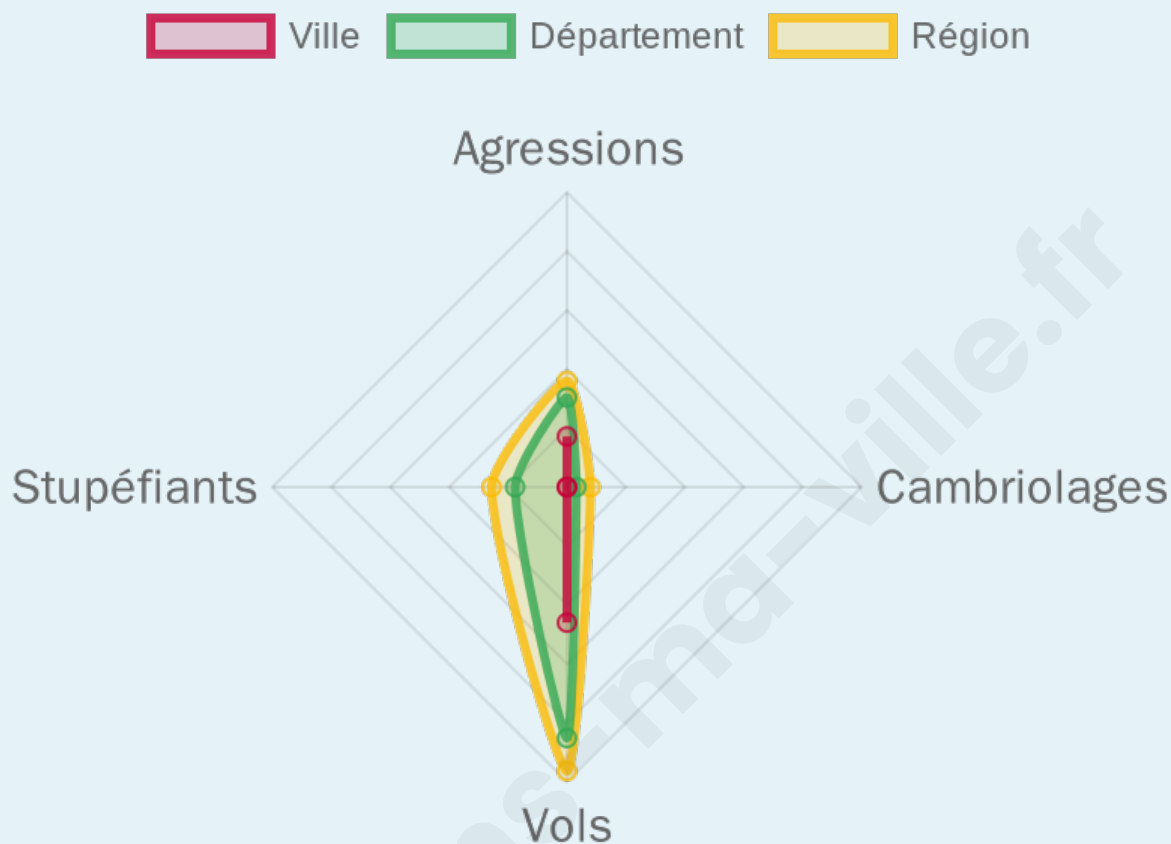
0

Evolution du nombre d'infractions



Pour comparer

(en proportion du nombre d'habitants)



Sources : Bases statistiques communale, départementale et régionale de la délinquance enregistrée par la police et la gendarmerie nationales selon les dernières parutions officielles de 2025 portant sur l'année 2024 ([data.gouv](https://data.gouv.fr)).

Agressions physiques / sexuelles : Violences sexuelles, coups et blessures volontaires intrafamiliaux, coups et blessures volontaires, autres coups, blessures volontaires et vols violents sans arme.

Cambriolages : Cambriolages de logements.

Vols : Vols avec armes, vols d'accessoires sur véhicules, vols dans les véhicules, vols de véhicules, vols sans violence contre des personnes, destructions, dégradations volontaires et escroqueries.

Stupéfiants : Trafic de stupéfiants dont (AFD) et usage de stupéfiants.

Services à la population



Commerce

Hypermarché	X <u>Neuville-Ferrières</u> 24km
Supermarché	1
Superette	X <u>Hodeng-au-Bosc</u> 6km
Boulangerie	2
Boucherie	X <u>Gauville</u> 6km
Restaurant	1
Garage	3
Station-service	1
Banque	1
La poste	X <u>Saint-Maulvis</u> 9km
Coiffeur	1
Tabac	X <u>Blangy-sur-Bresle</u> 16km
Bars / discothèque	1
Bibliothèque	X <u>Serqueux</u> 29km
Cinéma	X <u>Poix-de-Picardie</u> 16km
Vétérinaire	1



Santé

Pharmacie	1
Hôpital	X <u>Neufchâtel-en-Bray</u> 27km
Laboratoire d'analyses médicales	X <u>Aumale</u> 7km
Etablissement pour handicapé	X <u>Hornoy-le-Bourg</u> 8km
EHPA	X <u>Aumale</u> 8km
Médecin	X <u>Liomer</u> 3km
Dentiste	X <u>Aumale</u> 7km
Chirurgien	X <u>Aumale</u> 7km
Dermatologue	X <u>Oisemont</u> 14km
Anesthésiste	X <u>Abbeville</u> 30km
Gastro-entérologue	X <u>Abbeville</u> 30km
Gynécologue	X <u>Abbeville</u> 30km
Cancérologue	X <u>Amiens</u> 37km
Neurologue	X <u>Amiens</u> 34km
Ophtalmologue	X <u>Neufchâtel-en-Bray</u> 26km
ORL	X <u>Neufchâtel-en-Bray</u> 26km
Cardiologue	X <u>Molliens-Dreuil</u> 18km
Pédiatre	X <u>Abbeville</u> 30km
Pneumologue	X <u>Abbeville</u> 30km
Psychologue	X <u>Longpré-les-Corps-Saints</u> 25km
Radiologue	X <u>Poix-de-Picardie</u> 16km
Rhumatologue	X <u>Abbeville</u> 30km
Sage-femme	X <u>Liomer</u> 3km



Éducation

Crèche	X <u>Aumale</u> 7km
Ecole maternelle Public	X <u>Morvillers-Saint-Saturnin</u> 8km
Ecole maternelle Privé	X <u>Amiens</u> 37km
Ecole primaire Public	1
Ecole primaire Privé	X <u>Aumale</u> 7km
Collège Public	1
Collège Privé	X <u>Aumale</u> 8km
Lycée Public	X <u>Grandvilliers</u> 22km
Lycée Privé	X <u>Mesnières-en-Bray</u> 30km

Sources : Base Sirene des entreprises et de leurs établissements selon les dernières parutions officielles de 2025 portant sur l'année 2024 ([data.gouv](https://data.gouv.fr)). Liste, localisation et tarifs des professionnels de santé selon les dernières parutions officielles de 2025 portant sur l'année 2024 ([opendatasoft](https://opendatasoft.com)) et FINISS Extraction du Fichier des établissements selon les dernières parutions officielles de 2025 portant sur l'année 2024 ([data.gouv](https://data.gouv.fr)). Adresse et géolocalisation des établissements d'enseignement du premier et second degrés selon les dernières parutions officielles de 2025 portant sur l'année 2024 ([data.education.gouv](https://data.education.gouv.fr))

Villes autour de Beaucamps-le-Vieux

Ville	Habitants	Superficie	Pop densité	Pop active	Taux chômage	Revenu moyen	Prix immobilier
Beaucamps-le-Jeune	207	6 km ²	35 h/km ²	33.3%	6.8%	20 050 €/an	1 614 €/m ²
Lafresguimont-Saint-Martin (1 avis)	553	26 km ²	21 h/km ²	48.3%	4.3%	23 470 €/an	1 192 €/m ²
Neuville-Coppegueule	509	8 km ²	64 h/km ²	43.2%	4.9%	19 530 €/an	863 €/m ²
Liomer	374	3 km ²	125 h/km ²	43.3%	9.4%	18 610 €/an	959 €/m ²
Saint-Germain-sur-Bresle	224	8 km ²	28 h/km ²	42%	4%	21 430 €/an	1 188 €/m ²
Saint-Aubin-Rivière	116	3 km ²	39 h/km ²	45.7%	1.7%	21 990 €/an	2 313 €/m ²
Arguel	31	2 km ²	16 h/km ²	45.2%	12.9%	NC	NC
Le Quesne	233	1 km ²	233 h/km ²	41.6%	2.6%	20 140 €/an	916 €/m ²
Brocourt	109	2 km ²	55 h/km ²	46.8%	5.5%	NC	600 €/m ²
Vieux-Rouen-sur-Bresle	583	14 km ²	42 h/km ²	45.6%	4.1%	21 600 €/an	1 120 €/m ²
Villers-Campsart	138	4 km ²	35 h/km ²	48.6%	7.2%	23 370 €/an	1 038 €/m ²
Gauville	327	7 km ²	47 h/km ²	46.8%	6.1%	21 990 €/an	1 406 €/m ²
Le Mazis	107	3 km ²	36 h/km ²	49.5%	1.9%	22 940 €/an	1 284 €/m ²
Ellecourt	157	4 km ²	39 h/km ²	49.7%	4.5%	23 510 €/an	924 €/m ²
Offignies	83	4 km ²	21 h/km ²	51.8%	6%	NC	2 019 €/m ²

Avis sur la ville de Beaucamps-le-Vieux



Moyenne par critère



Villes autour de Beaucamps-le-Vieux

Ville	Note globale	Sécurité	Éducation	Sport Loisir	Environnement	Vie pratique
Beaucamps-le-Jeune	-	-	-	-	-	-
Lafresguimont-Saint-Martin (1 avis)	2.0	4.0	0.0	2.0	4.0	0.0
Neuville-Coppegueule	-	-	-	-	-	-
Liomer	-	-	-	-	-	-
Saint-Germain-sur-Bresle	-	-	-	-	-	-
Saint-Aubin-Rivière	-	-	-	-	-	-
Arguel	-	-	-	-	-	-
Le Quesne	-	-	-	-	-	-
Brocourt	-	-	-	-	-	-
Vieux-Rouen-sur-Bresle	-	-	-	-	-	-
Villers-Campsart	-	-	-	-	-	-
Gauville	-	-	-	-	-	-
Le Mazis	-	-	-	-	-	-
Ellecourt	-	-	-	-	-	-
Offignies	-	-	-	-	-	-



Vous aimez votre ville ? Notez-la !

Et faites-nous part de vos remarques constructives



Avec

BIEN dans
ma **VILLE** 