



Version web

# Ville de Le Béage

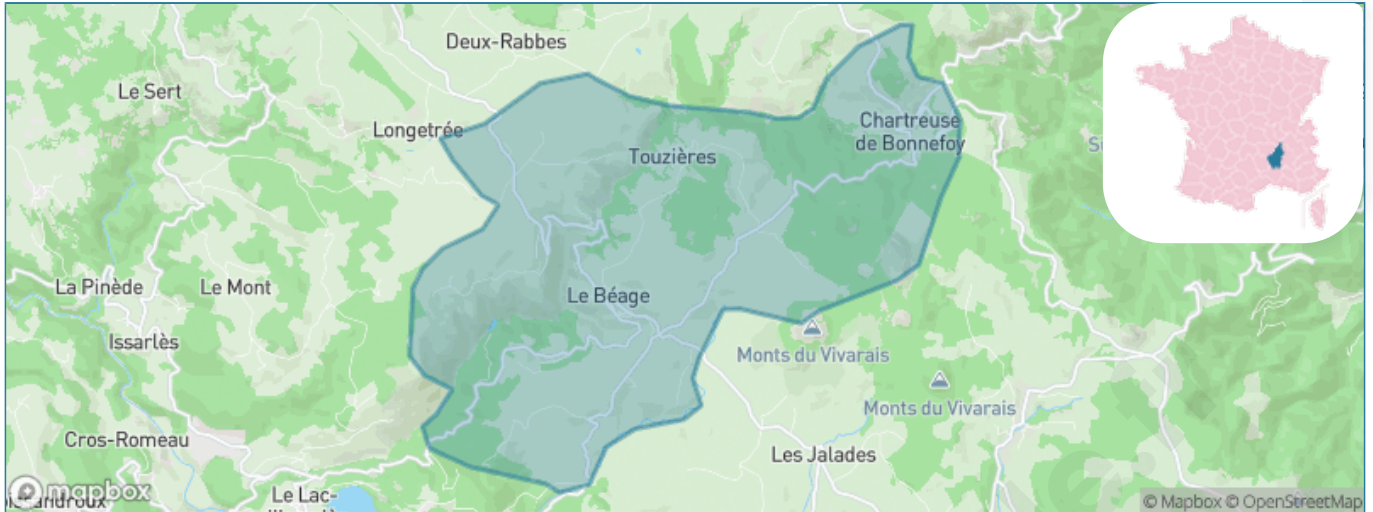
Présenté par

**BIEN** dans  
ma **VILLE** 

# Sommaire

Situation géographique .....	3
Statistiques sur la population .....	4
Evolution du nombre d'habitants .....	4
Tranche d'âge .....	5
0-14 ans .....	5
15-29 ans .....	5
30-44 ans .....	5
45-59 ans .....	5
60-74 ans .....	5
75-89 ans .....	5
90 ans et + .....	5
Activité professionnelle .....	5
Agriculteurs .....	5
Artisans, Commerçants .....	5
Cadres et sup. ....	5
Professions intermédiaires .....	5
Employé .....	5
Ouvrier .....	5
Retraité .....	5
Autres .....	5
Niveau de diplôme .....	6
Sans diplôme ou CEP .....	6
Brevet, BEPC, DNB .....	6
CAP-BEP ou équivalent .....	6
BAC ou équivalent .....	6
BAC+2 .....	6
BAC+3 ou +4 .....	6
BAC+5 ou plus .....	6
Composition des ménages .....	6
Couple sans enfant .....	6
Couple avec enfant(s) .....	6
Famille monoparentale .....	6
Colocation / Autre .....	6
Personnes seules .....	6
Profils électoraux .....	7
Premier tour .....	7
Sécurité .....	8
Evolution du nombre d'infractions .....	8
Pour comparer .....	9
Services à la population .....	10
Commerce .....	10
Éducation .....	10
Villes autour de Le Béage .....	11

# Situation géographique



## i Informations clés

- **Région** : Auvergne-Rhône-Alpes
- **Département** : Ardèche
- **Code postal** : 07630
- **Superficie** : 32 km<sup>2</sup>



# Statistiques sur la population



Nombre d'habitants

**254**



Age moyen

**49 ans**



Pop active

**42.1%**



Taux chômage

**7.8%**



Pop densité

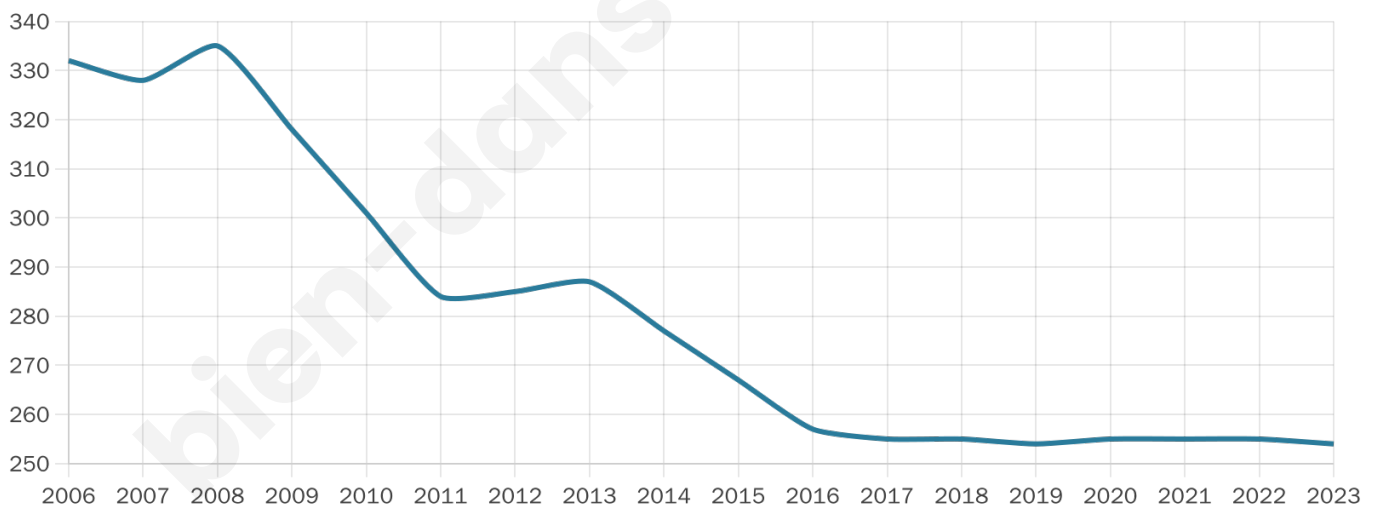
**8 h/km<sup>2</sup>**



Revenu moyen

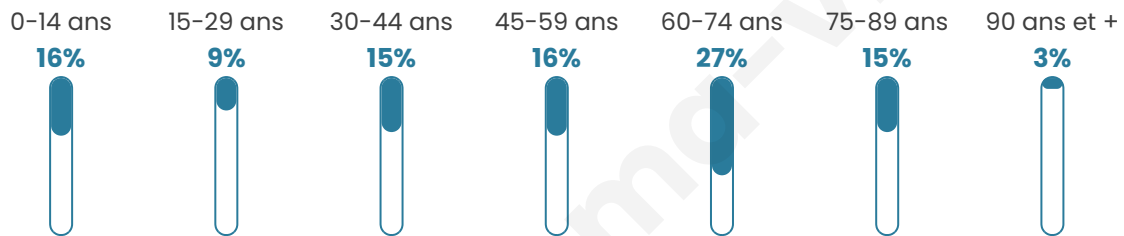
**16 670 €/an**

## Evolution du nombre d'habitants

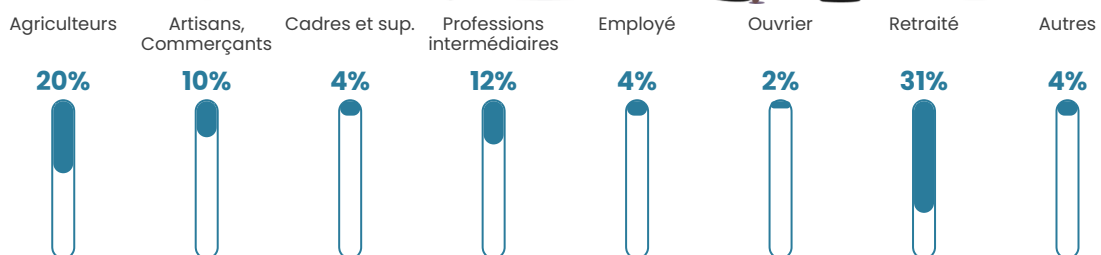


Sources : Institut national de la statistique et des études économiques (insee) selon Les dernières parutions officielles de 2024 portant sur les années 2020, 2021 et 2022.


## Tranche d'âge




## Activité professionnelle



## Niveau de diplôme



## Composition des ménages





# Profils électoraux

## Premier tour

	Emmanuel MACRON	24.15 %
	Marine LE PEN	18.84 %
	Jean LASSALLE	13.04 %
	Jean-Luc MÉLENCHON	12.56 %
	Valérie PÉCRESSÉ	11.59 %
	Éric ZEMMOUR	7.73 %
	Nicolas DUPONT-AIGNAN	3.38 %
	Yannick JADOT	2.42 %
	Fabien ROUSSEL	1.93 %
	Philippe POUTOU	1.93 %
	Anne HIDALGO	1.45 %
	Nathalie ARTHAUD	0.97 %

## Second tour

	Emmanuel MACRON	48,21 %
	Marine LE PEN	51,79 %

### 273 inscrits

Participation : 79.49%

Votes blancs : 6.45%

Votes nuls : 3.69%

### 273 inscrits

Participation : 76.92%

Votes blancs : 0.48%

Votes nuls : 0.95%

# Sécurité



Agressions physiques / sexuelles

0



Cambriolages

0



Vols / dégradations

0



Stupéfiants

0

## Evolution du nombre d'infractions



## Pour comparer

(en proportion du nombre d'habitants)

■ Ville ■ Département ■ Région



Sources : Bases statistiques communale, départementale et régionale de la délinquance enregistrée par la police et la gendarmerie nationales selon les dernières parutions officielles de 2025 portant sur l'année 2024 ([data.gouv](https://data.gouv.fr)).

Agressions physiques / sexuelles : Violences sexuelles, coups et blessures volontaires intrafamiliaux, coups et blessures volontaires, autres coups, blessures volontaires et vols violents sans arme.

Cambriolages : Cambriolages de logements.

Vols : Vols avec armes, vols d'accessoires sur véhicules, vols dans les véhicules, vols de véhicules, vols sans violence contre des personnes, destructions, dégradations volontaires et escroqueries.

Stupéfiants : Trafic de stupéfiants dont (AFD) et usage de stupéfiants.

# Services à la population



## Commerce

Hypermarché	X <a href="#">Le Monastier-sur-Gazeille</a> 15km
Supermarché	X <a href="#">Saint-Julien-Chapteuil</a> 21km
Superette	X <a href="#">Les Estables</a> 7km
Boulangerie	1
Boucherie	X <a href="#">Le Lac-d'Issarlès</a> 6km
Restaurant	X <a href="#">Sainte-Eulalie</a> 6km
Garage	1
Station-service	X <a href="#">Coucouron</a> 13km
Banque	X <a href="#">Coucouron</a> 12km
La poste	X <a href="#">Arsac-en-Velay</a> 20km
Coiffeur	X <a href="#">Sainte-Eulalie</a> 7km
Tabac	1
Bars / discothèque	1
Bibliothèque	X <a href="#">Les Vastres</a> 21km
Cinéma	X <a href="#">Le Cheylard</a> 25km
Vétérinaire	X <a href="#">Le Monastier-sur-Gazeille</a> 14km



## Santé

Pharmacie	X <a href="#">Coucouron</a> 12km
Hôpital	X <a href="#">Le Puy-en-Velay</a> 28km
Laboratoire d'analyses médicales	X <a href="#">Langogne</a> 25km
Etablissement pour handicapé	X <a href="#">Le Monastier-sur-Gazeille</a> 14km
EHPA	X <a href="#">Le Lac-d'Issarlès</a> 5km
Médecin	X <a href="#">Coucouron</a> 13km
Dentiste	X <a href="#">Le Monastier-sur-Gazeille</a> 14km
Chirurgien	X <a href="#">Meyras</a> 22km
Dermatologue	X <a href="#">Sainte-Eulalie</a> 7km
Anesthésiste	X <a href="#">Le Puy-en-Velay</a> 27km
Gastro-entérologue	X <a href="#">Le Puy-en-Velay</a> 27km
Gynécologue	X <a href="#">Espaly-Saint-Marcel</a> 29km
Cancérologue	X <a href="#">Valence</a> 62km
Neurologue	X <a href="#">Yssingeaux</a> 33km
Ophtalmologue	X <a href="#">Saint-Germain-Laprade</a> 24km
ORL	X <a href="#">Le Puy-en-Velay</a> 28km
Cardiologue	X <a href="#">Le Monastier-sur-Gazeille</a> 14km
Pédiatre	X <a href="#">Le Puy-en-Velay</a> 28km
Pneumologue	X <a href="#">Le Puy-en-Velay</a> 27km
Psychologue	X <a href="#">Le Monastier-sur-Gazeille</a> 14km
Radiologue	X <a href="#">Le Puy-en-Velay</a> 27km
Rhumatologue	X <a href="#">Le Puy-en-Velay</a> 27km
Sage-femme	X <a href="#">Lantriac</a> 19km



## Éducation

Crèche	1
Ecole maternelle Public	X <a href="#">Le Monastier-sur-Gazeille</a> 13km
Ecole maternelle Privé	X <a href="#">Planfoy</a> 64km
Ecole primaire Public	1
Ecole primaire Privé	X <a href="#">Le Lac-d'Issarlès</a> 5km
Collège Public	X <a href="#">Saint-Cirgues-en-Montagne</a> 11km
Collège Privé	X <a href="#">Le Monastier-sur-Gazeille</a> 14km
Lycée Public	X <a href="#">Le Cheylard</a> 25km
Lycée Privé	X <a href="#">Langogne</a> 25km

Sources : Base Sirene des entreprises et de leurs établissements selon les dernières parutions officielles de 2025 portant sur l'année 2024 ([data.gouv](#)). Liste, localisation et tarifs des professionnels de santé selon les dernières parutions officielles de 2025 portant sur l'année 2024 ([opendatasoft](#)) et FINESS Extraction du Fichier des établissements selon les dernières parutions officielles de 2025 portant sur l'année 2024 ([data.gouv](#)). Adresse et géolocalisation des établissements d'enseignement du premier et second degrés selon les dernières parutions officielles de 2025 portant sur l'année 2024 ([data.education.gouv](#))

## Villes autour de Le Béage

Ville	Habitants	Superficie	Pop densité	Pop active	Taux chômage	Revenu moyen	Prix immobilier
Freycenet-la-Cuche	105	16 km <sup>2</sup>	7 h/km <sup>2</sup>	43.8%	1%	15 460 €/an	959 €/m <sup>2</sup>
Le Lac-d'Issarlès	247	14 km <sup>2</sup>	18 h/km <sup>2</sup>	34.4%	5.3%	17 780 €/an	1 407 €/m <sup>2</sup>
Cros-de-Géorand	156	43 km <sup>2</sup>	4 h/km <sup>2</sup>	42.9%	3.2%	15 820 €/an	894 €/m <sup>2</sup>
Sainte-Eulalie	209	22 km <sup>2</sup>	10 h/km <sup>2</sup>	44%	2.4%	18 790 €/an	1 903 €/m <sup>2</sup>
Les Estables	321	33 km <sup>2</sup>	10 h/km <sup>2</sup>	47.7%	1.6%	20 100 €/an	3 915 €/m <sup>2</sup>
Issarlès (1 avis)	125	18 km <sup>2</sup>	7 h/km <sup>2</sup>	36%	4%	19 820 €/an	785 €/m <sup>2</sup>
Présailles	108	22 km <sup>2</sup>	5 h/km <sup>2</sup>	36.1%	1.9%	19 020 €/an	2 926 €/m <sup>2</sup>
Usclades-et-Rieutord	106	12 km <sup>2</sup>	9 h/km <sup>2</sup>	46.2%	6.6%	NC	1 375 €/m <sup>2</sup>
Lachapelle-Grailhouse	182	20 km <sup>2</sup>	9 h/km <sup>2</sup>	44.5%	4.9%	20 350 €/an	1 254 €/m <sup>2</sup>
Lafarre	86	13 km <sup>2</sup>	7 h/km <sup>2</sup>	33.7%	7%	NC	1 504 €/m <sup>2</sup>
Freycenet-la-Tour	117	7 km <sup>2</sup>	17 h/km <sup>2</sup>	32.5%	4.3%	17 700 €/an	1 050 €/m <sup>2</sup>
Sagnes-et-Goudoulet	121	25 km <sup>2</sup>	5 h/km <sup>2</sup>	50.4%	8.3%	NC	2 920 €/m <sup>2</sup>
Moudeyres	115	9 km <sup>2</sup>	13 h/km <sup>2</sup>	41.7%	2.6%	19 200 €/an	1 400 €/m <sup>2</sup>
Saint-Cirgues-en-Montagne	211	21 km <sup>2</sup>	10 h/km <sup>2</sup>	41.7%	7.6%	16 860 €/an	590 €/m <sup>2</sup>
Borée	135	27 km <sup>2</sup>	5 h/km <sup>2</sup>	41.5%	4.4%	18 000 €/an	750 €/m <sup>2</sup>

bien-dans-ma-ville.fr



# **Vous aimez votre ville ? Notez-la !**

Et faites-nous part de vos remarques constructives



Avec

**BIEN** dans ma **VILLE** 