



Version web

# Ville de Bazugues

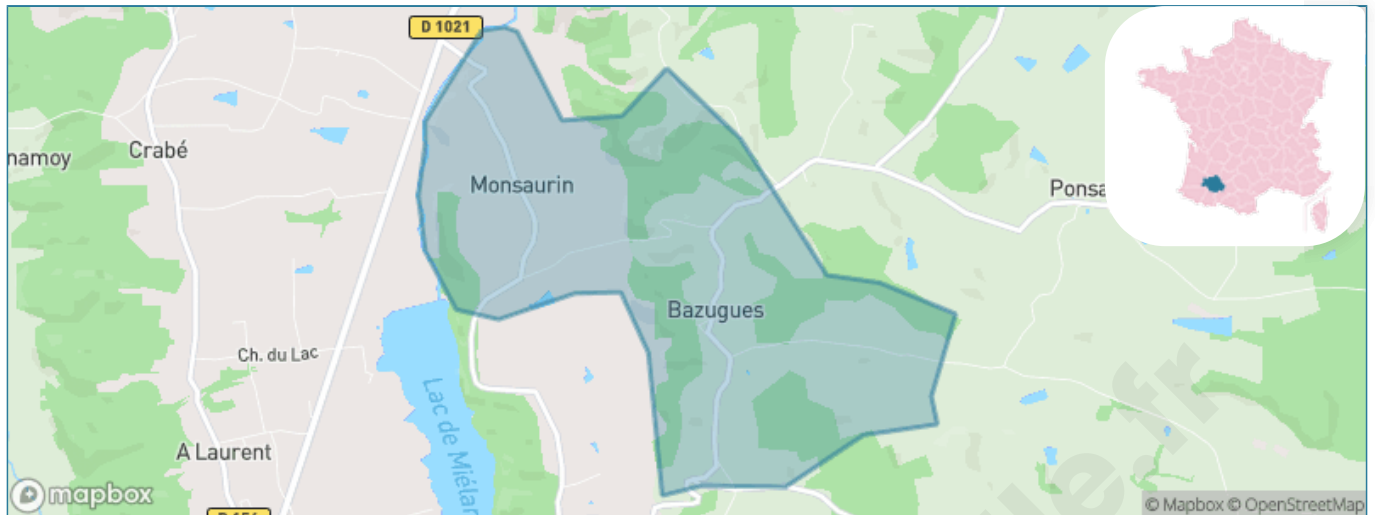
Présenté par

**BIEN** dans  
ma **VILLE** 

# Sommaire

Situation géographique .....	3
Statistiques sur la population .....	4
Evolution du nombre d'habitants .....	4
Tranche d'âge .....	5
0-14 ans .....	5
15-29 ans .....	5
30-44 ans .....	5
45-59 ans .....	5
60-74 ans .....	5
75-89 ans .....	5
90 ans et + .....	5
Activité professionnelle .....	5
Agriculteurs .....	5
Artisans, Commerçants .....	5
Cadres et sup. ....	5
Professions intermédiaires .....	5
Employé .....	5
Ouvrier .....	5
Retraité .....	5
Autres .....	5
Niveau de diplôme .....	6
Sans diplôme ou CEP .....	6
Brevet, BEPC, DNB .....	6
CAP-BEP ou équivalent .....	6
BAC ou équivalent .....	6
BAC+2 .....	6
BAC+3 ou +4 .....	6
BAC+5 ou plus .....	6
Composition des ménages .....	6
Couple sans enfant .....	6
Couple avec enfant(s) .....	6
Famille monoparentale .....	6
Colocation / Autre .....	6
Personnes seules .....	6
Profils électoraux .....	7
Premier tour .....	7
Sécurité .....	8
Evolution du nombre d'infractions .....	8
Pour comparer .....	9
Services à la population .....	10
Commerce .....	10
Éducation .....	10
Villes autour de Bazugues .....	11

# Situation géographique



## i Informations clés

- **Région** : Occitanie
- **Département** : Gers
- **Code postal** : 32170
- **Superficie** : 5 km<sup>2</sup>



# Statistiques sur la population



Nombre d'habitants

**63**



Age moyen

**49 ans**



Pop active

**46%**



Taux chômage

**9.5%**



Pop densité

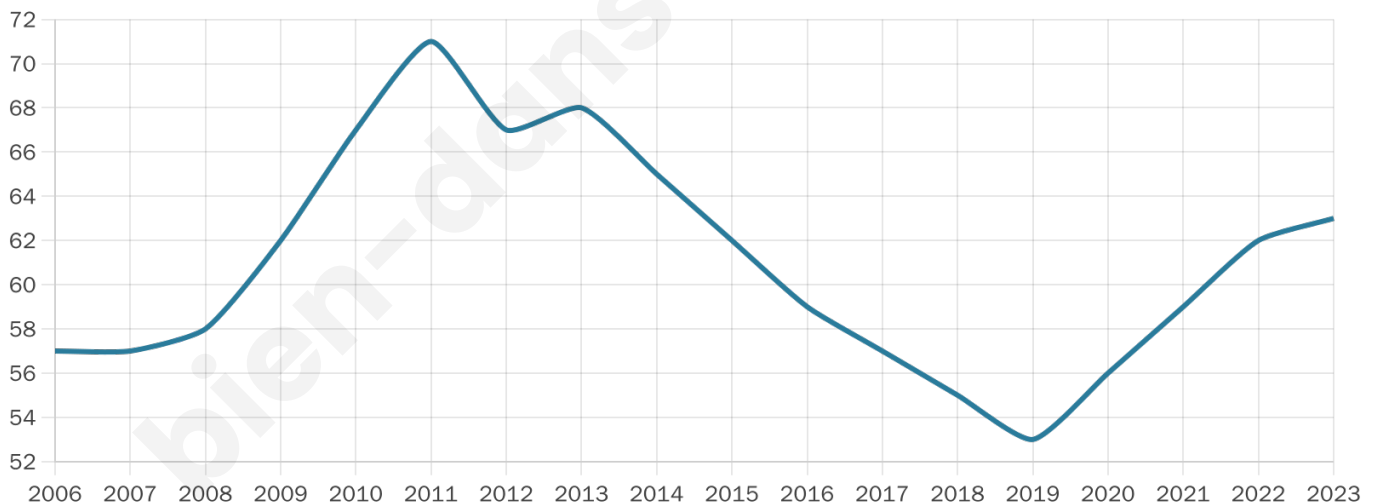
**13 h/km<sup>2</sup>**



Revenu moyen

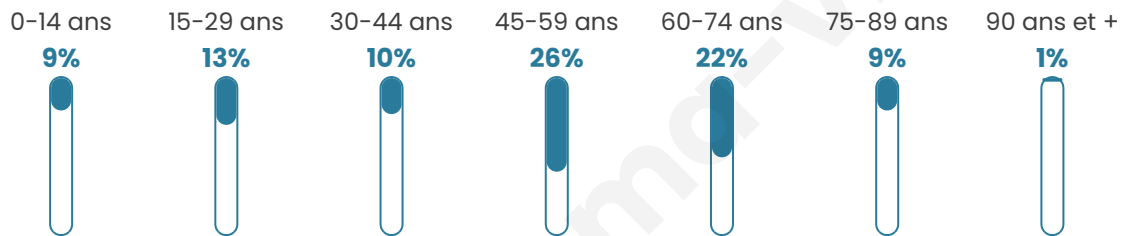
**NC**

## Evolution du nombre d'habitants

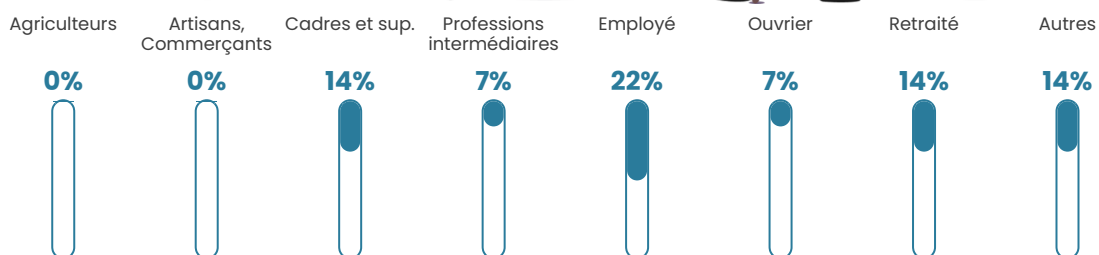


Sources : Institut national de la statistique et des études économiques (insee) selon Les dernières parutions officielles de 2024 portant sur les années 2020, 2021 et 2022.

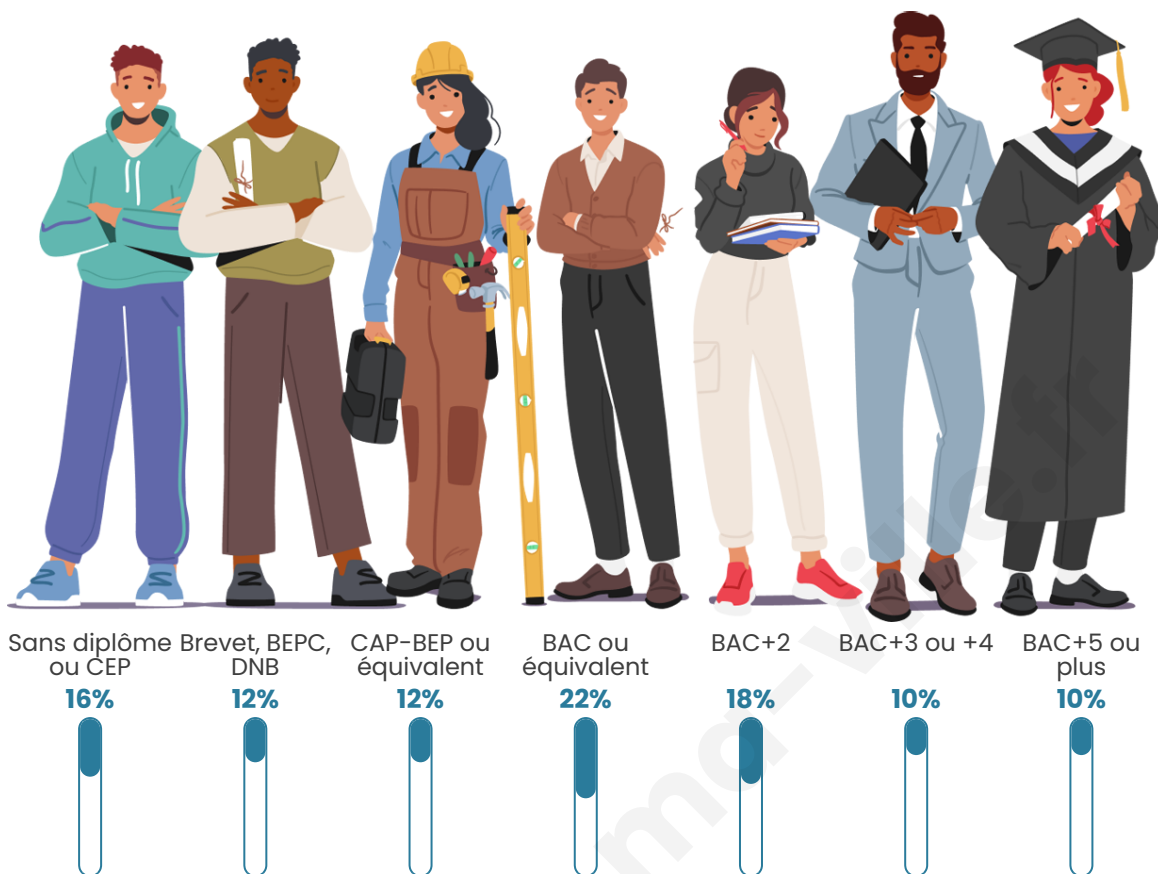
## Tranche d'âge




## Activité professionnelle



## Niveau de diplôme















## Composition des ménages



# Profils électoraux

## Premier tour

	Jean-Luc MÉLENCHON	36.36 %
	Marine LE PEN	21.21 %
	Emmanuel MACRON	12.12 %
	Jean LASSALLE	9.09 %
	Éric ZEMMOUR	6.06 %
	Nicolas DUPONT- AIGNAN	6.06 %
	Fabien ROUSSEL	3.03 %
	Anne HIDALGO	3.03 %
	Valérie PÉCRESSE	3.03 %
	Nathalie ARTHAUD	0.00 %
	Yannick JADOT	0.00 %
	Philippe POUTOU	0.00 %



### 47 inscrits

Participation : 76.6%

Votes blancs : 8.33%

Votes nuls : 0.00%

## Second tour

	Emmanuel MACRON	55,17 %
	Marine LE PEN	44,83 %

### 47 inscrits

Participation : 70.21%

Votes blancs : 12.12%

Votes nuls : 0%

# Sécurité



Agressions physiques / sexuelles

0



Cambriolages

0



Vols / dégradations

0



Stupéfiants

0

## Evolution du nombre d'infractions



## Pour comparer

(en proportion du nombre d'habitants)

■ Ville ■ Département ■ Région



Sources : Bases statistiques communale, départementale et régionale de la délinquance enregistrée par la police et la gendarmerie nationales selon les dernières parutions officielles de 2025 portant sur l'année 2024 ([data.gouv](https://data.gouv.fr)).

Agressions physiques / sexuelles : Violences sexuelles, coups et blessures volontaires intrafamiliaux, coups et blessures volontaires, autres coups, blessures volontaires et vols violents sans arme.

Cambriolages : Cambriolages de logements.

Vols : Vols avec armes, vols d'accessoires sur véhicules, vols dans les véhicules, vols de véhicules, vols sans violence contre des personnes, destructions, dégradations volontaires et escroqueries.

Stupéfiants : Trafic de stupéfiants dont (AFD) et usage de stupéfiants.

# Services à la population



## Commerce

Hypermarché	X <a href="#">Maubourguet</a> 25km
Supermarché	X <a href="#">Mirande</a> 7km
Superette	X <a href="#">Miélan</a> 4km
Boulangerie	X <a href="#">Miélan</a> 4km
Boucherie	X <a href="#">Ponsampère</a> 3km
Restaurant	X <a href="#">Miélan</a> 4km
Garage	X <a href="#">Laas</a> 3km
Station-service	X <a href="#">Mirande</a> 9km
Banque	X <a href="#">Mirande</a> 8km
La poste	X <a href="#">Mirande</a> 8km
Coiffeur	X <a href="#">Miélan</a> 4km
Tabac	X <a href="#">Tillac</a> 7km
Bars / discothèque	X <a href="#">Miélan</a> 4km
Bibliothèque	X <a href="#">Mirande</a> 8km
Cinéma	X <a href="#">Marcillac</a> 17km
Vétérinaire	X <a href="#">Miélan</a> 2km



## Santé

Pharmacie	X <a href="#">Miélan</a> 4km
Hôpital	X <a href="#">Vic-en-Bigorre</a> 25km
Laboratoire d'analyses médicales	X <a href="#">Mirande</a> 8km
Etablissement pour handicapé	X <a href="#">Trie-sur-Baïse</a> 14km
EHPA	X <a href="#">Miélan</a> 4km
Médecin	X <a href="#">Miélan</a> 4km
Dentiste	X <a href="#">Mirande</a> 8km
Chirurgien	X <a href="#">Auch</a> 29km
Dermatologue	X <a href="#">Auch</a> 29km
Anesthésiste	X <a href="#">Tarbes</a> 33km
Gastro-entérologue	X <a href="#">Tarbes</a> 34km
Gynécologue	X <a href="#">Tarbes</a> 33km
Cancérologue	X <a href="#">Tarbes</a> 33km
Neurologue	X <a href="#">Auch</a> 32km
Ophthalmologue	X <a href="#">Saint-Michel</a> 4km
ORL	X <a href="#">Auch</a> 30km
Cardiologue	X <a href="#">Vic-en-Bigorre</a> 25km
Pédiatre	X <a href="#">Tarbes</a> 33km
Pneumologue	X <a href="#">Auch</a> 30km
Psychologue	X <a href="#">Auch</a> 25km
Radiologue	X <a href="#">Vic-en-Bigorre</a> 25km
Rhumatologue	X <a href="#">Auch</a> 29km
Sage-femme	X <a href="#">Trie-sur-Baïse</a> 15km



## Éducation

Crèche	X <a href="#">Mirande</a> 9km
Ecole maternelle Public	X <a href="#">Berdoues</a> 6km
Ecole maternelle Privé	X <a href="#">Plaisance-du-Touch</a> 78km
Ecole primaire Public	X <a href="#">Miélan</a> 4km
Ecole primaire Privé	X <a href="#">Mirande</a> 9km
Collège Public	X <a href="#">Miélan</a> 4km
Collège Privé	X <a href="#">Masseube</a> 19km
Lycée Public	X <a href="#">Mirande</a> 9km
Lycée Privé	X <a href="#">Monlezun</a> 11km

Sources : Base Sirene des entreprises et de leurs établissements selon les dernières parutions officielles de 2025 portant sur l'année 2024 ([data.gouv](#)). Liste, localisation et tarifs des professionnels de santé selon les dernières parutions officielles de 2025 portant sur l'année 2024 ([opendatasoft](#)) et FINISS Extraction du Fichier des établissements selon les dernières parutions officielles de 2025 portant sur l'année 2024 ([data.gouv](#)). Adresse et géolocalisation des établissements d'enseignement du premier et second degrés selon les dernières parutions officielles de 2025 portant sur l'année 2024 ([data.education.gouv](#))

## Villes autour de Bazugues

Ville	Habitants	Superficie	Pop densité	Pop active	Taux chômage	Revenu moyen	Prix immobilier
Ponsampère	98	8 km <sup>2</sup>	12 h/km <sup>2</sup>	45.9%	4.1%	21 790 €/an	1 257 €/m <sup>2</sup>
Saint-Maur	135	13 km <sup>2</sup>	10 h/km <sup>2</sup>	44.4%	5.9%	20 510 €/an	417 €/m <sup>2</sup>
Miélan (1 avis)	1 129	21 km <sup>2</sup>	54 h/km <sup>2</sup>	37.7%	5.2%	19 940 €/an	1 127 €/m <sup>2</sup>
Sainte-Dode	230	18 km <sup>2</sup>	13 h/km <sup>2</sup>	39.6%	3.9%	22 250 €/an	592 €/m <sup>2</sup>
Laas	310	10 km <sup>2</sup>	31 h/km <sup>2</sup>	47.4%	4.8%	20 030 €/an	1 115 €/m <sup>2</sup>
Marseillan	82	4 km <sup>2</sup>	21 h/km <sup>2</sup>	50%	4.9%	NC	NC
Sadeillan	79	5 km <sup>2</sup>	16 h/km <sup>2</sup>	40.5%	1.3%	NC	1 178 €/m <sup>2</sup>
Tillac	281	12 km <sup>2</sup>	23 h/km <sup>2</sup>	40.6%	3.6%	20 330 €/an	1 372 €/m <sup>2</sup>
Saint-Martin	434	9 km <sup>2</sup>	48 h/km <sup>2</sup>	44.7%	3%	24 630 €/an	993 €/m <sup>2</sup>
Saint-Michel	252	16 km <sup>2</sup>	16 h/km <sup>2</sup>	38.9%	2.8%	20 940 €/an	752 €/m <sup>2</sup>
Berdoues	424	17 km <sup>2</sup>	25 h/km <sup>2</sup>	43.9%	2.1%	23 900 €/an	1 745 €/m <sup>2</sup>
Belloc-Saint-Clamens	136	10 km <sup>2</sup>	14 h/km <sup>2</sup>	42.6%	2.9%	21 840 €/an	1 222 €/m <sup>2</sup>
Aux-Aussat (1 avis)	269	12 km <sup>2</sup>	22 h/km <sup>2</sup>	42.4%	2.2%	22 200 €/an	525 €/m <sup>2</sup>
Mont-de-Marrast	106	7 km <sup>2</sup>	15 h/km <sup>2</sup>	34%	3.8%	19 640 €/an	1 038 €/m <sup>2</sup>
Estampes	162	10 km <sup>2</sup>	16 h/km <sup>2</sup>	32.1%	3.1%	20 910 €/an	986 €/m <sup>2</sup>

bien-dans-ma-ville.fr



# **Vous aimez votre ville ? Notez-la !**

Et faites-nous part de vos remarques constructives



Avec

**BIEN** dans ma **VILLE** 