



Version web

# Ville de Bazicourt

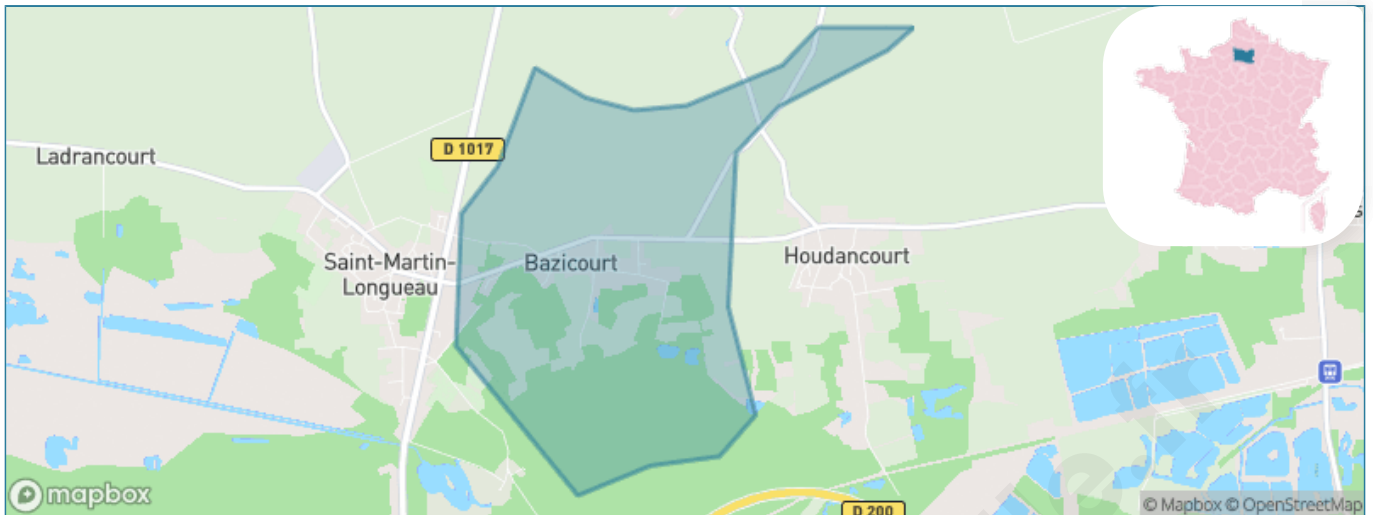
Présenté par



# Sommaire

Situation géographique .....	3
Statistiques sur la population .....	4
Evolution du nombre d'habitants .....	4
Tranche d'âge .....	5
0-14 ans .....	5
15-29 ans .....	5
30-44 ans .....	5
45-59 ans .....	5
60-74 ans .....	5
75-89 ans .....	5
90 ans et + .....	5
Activité professionnelle .....	5
Agriculteurs .....	5
Artisans, Commerçants .....	5
Cadres et sup. ....	5
Professions intermédiaires .....	5
Employé .....	5
Ouvrier .....	5
Retraité .....	5
Autres .....	5
Niveau de diplôme .....	6
Sans diplôme ou CEP .....	6
Brevet, BEPC, DNB .....	6
CAP-BEP ou équivalent .....	6
BAC ou équivalent .....	6
BAC+2 .....	6
BAC+3 ou +4 .....	6
BAC+5 ou plus .....	6
Composition des ménages .....	6
Couple sans enfant .....	6
Couple avec enfant(s) .....	6
Famille monoparentale .....	6
Colocation / Autre .....	6
Personnes seules .....	6
Profils électoraux .....	7
Premier tour .....	7
Sécurité .....	8
Evolution du nombre d'infractions .....	8
Pour comparer .....	9
Services à la population .....	10
Commerce .....	10
Éducation .....	10
Villes autour de Bazicourt .....	12

# Situation géographique



## i Informations clés

- **Région** : Hauts-de-France
- **Département** : Oise
- **Code postal** : 60700
- **Superficie** : 3 km<sup>2</sup>



# Statistiques sur la population



Nombre d'habitants

**388**



Age moyen

**43 ans**



Pop active

**42.3%**



Taux chômage

**6.2%**



Pop densité

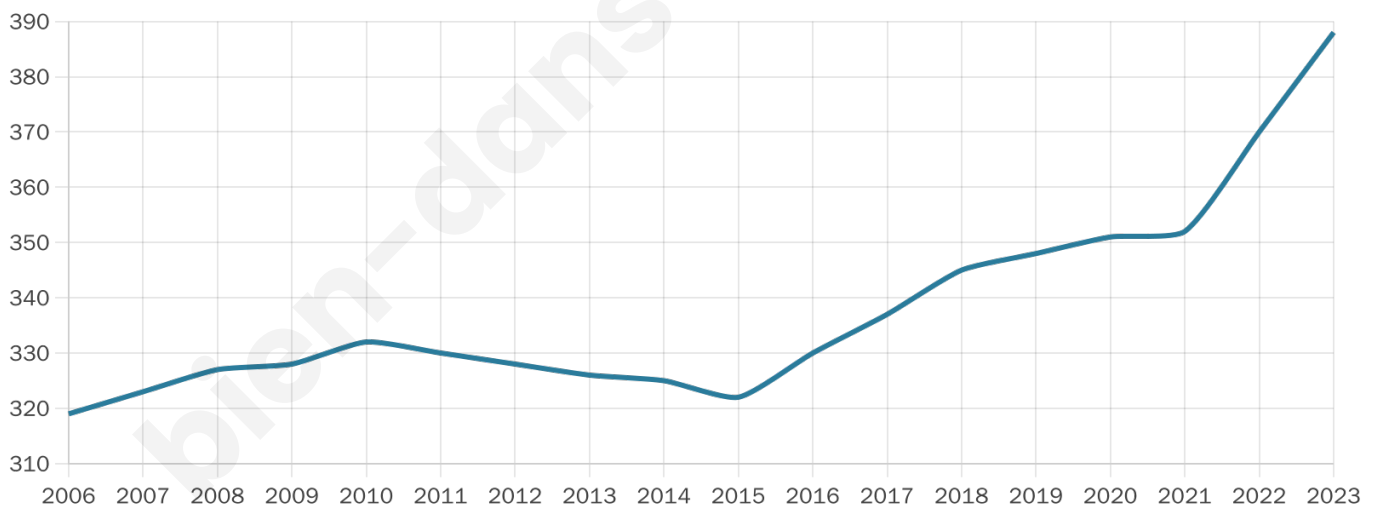
**129 h/km<sup>2</sup>**



Revenu moyen

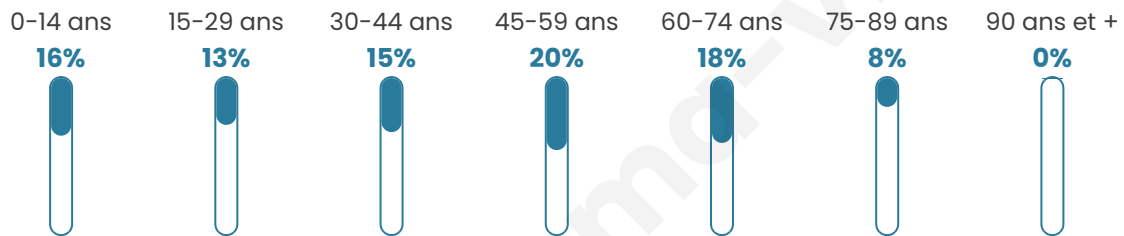
**26 200 €/an**

## Evolution du nombre d'habitants

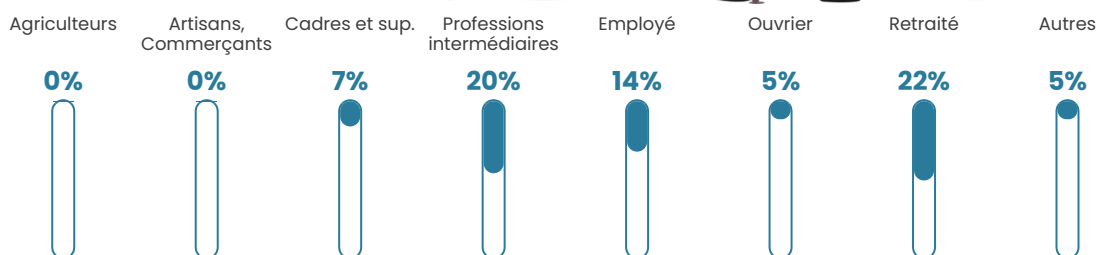


Sources : Institut national de la statistique et des études économiques (insee) selon Les dernières parutions officielles de 2024 portant sur les années 2020, 2021 et 2022.

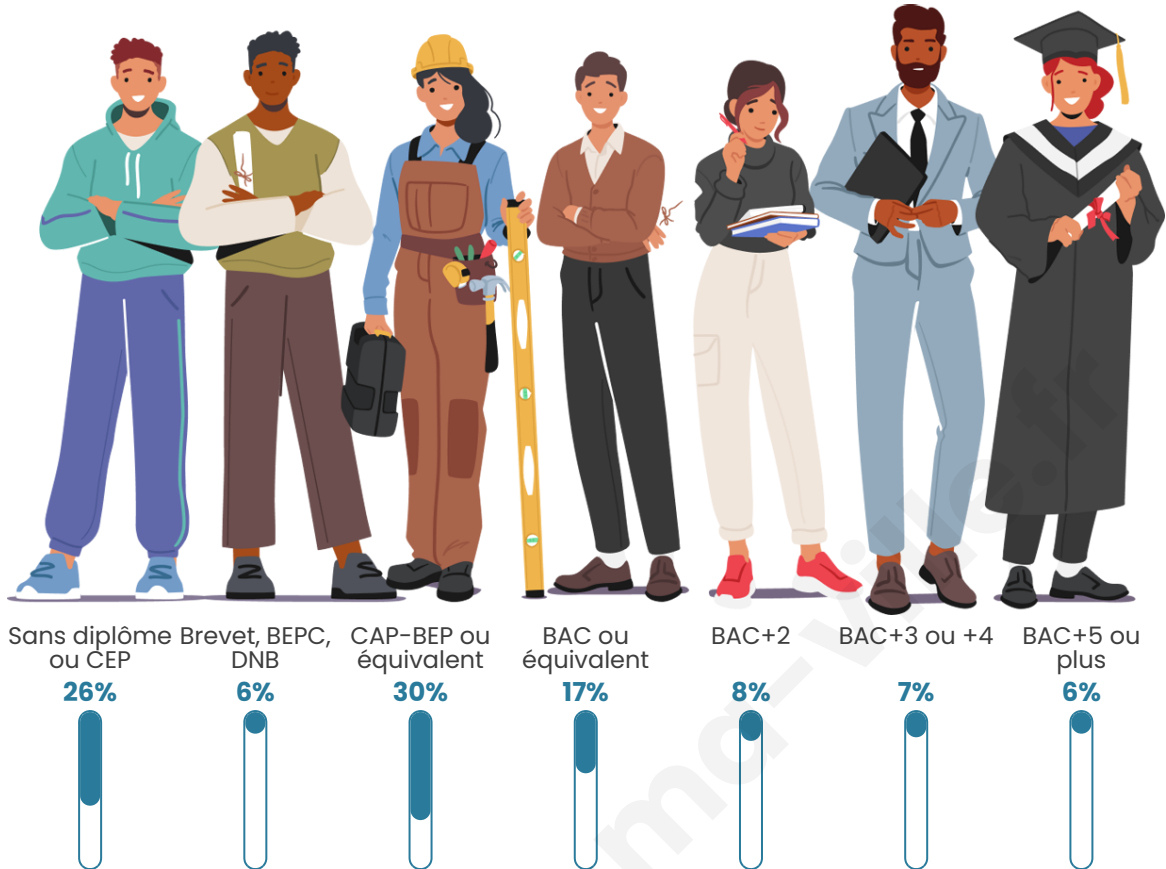
## Tranche d'âge




## Activité professionnelle



## Niveau de diplôme















## Composition des ménages



# Profils électoraux

## Premier tour

	Marine LE PEN	41.84 %
	Emmanuel MACRON	25.00 %
	Éric ZEMMOUR	6.63 %
	Jean-Luc MÉLENCHON	6.63 %
	Jean LASSALLE	6.12 %
	Fabien ROUSSEL	4.08 %
	Valérie PÉCRESSE	3.57 %
	Yannick JADOT	2.04 %
	Philippe POUTOU	1.53 %
	Nathalie ARTHAUD	1.02 %
	Nicolas DUPONT-AIGNAN	1.02 %
	Anne HIDALGO	0.51 %



### 243 inscrits

Participation : 81.48%

Votes blancs : 1.01%

Votes nuls : 0.00%

## Second tour

	Emmanuel MACRON	43,92 %
	Marine LE PEN	56,08 %

### 243 inscrits

Participation : 83.13%

Votes blancs : 3.96%

Votes nuls : 2.48%

# Sécurité



Agressions physiques / sexuelles

0



Cambriolages

0



Vols / dégradations

0



Stupéfiants

0

## Evolution du nombre d'infractions



## Pour comparer

(en proportion du nombre d'habitants)



Sources : Bases statistiques communale, départementale et régionale de la délinquance enregistrée par la police et la gendarmerie nationales selon les dernières parutions officielles de 2025 portant sur l'année 2024 ([data.gouv](https://data.gouv.fr)).

Agressions physiques / sexuelles : Violences sexuelles, coups et blessures volontaires intrafamiliaux, coups et blessures volontaires, autres coups, blessures volontaires et vols violents sans arme.

Cambriolages : Cambriolages de logements.

Vols : Vols avec armes, vols d'accessoires sur véhicules, vols dans les véhicules, vols de véhicules, vols sans violence contre des personnes, destructions, dégradations volontaires et escroqueries.

Stupéfiants : Trafic de stupéfiants dont (AFD) et usage de stupéfiants.

# Services à la population



## Commerce

Hypermarché	X <u>Pont-Sainte-Maxence</u> 4km
Supermarché	X <u>Chevrières</u> 5km
Superette	X <u>Saint-Martin-Longueau</u> 1km
Boulangerie	X <u>Saint-Martin-Longueau</u> 2km
Boucherie	X <u>Sacy-le-Petit</u> 2km
Restaurant	X <u>Pont-Sainte-Maxence</u> 2km
Garage	1
Station-service	X <u>Pont-Sainte-Maxence</u> 6km
Banque	X <u>Pont-Sainte-Maxence</u> 5km
La poste	X <u>Choisy-la-Victoire</u> 4km
Coiffeur	X <u>Saint-Martin-Longueau</u> 1km
Tabac	X <u>Pont-Sainte-Maxence</u> 6km
Bars / discothèque	X <u>Saint-Martin-Longueau</u> 1km
Bibliothèque	X <u>Angicourt</u> 9km
Cinéma	X <u>Pont-Sainte-Maxence</u> 5km
Vétérinaire	X <u>Houdancourt</u> 2km



## Santé

Pharmacie	X <u>Grandfresnoy</u> 3km
Hôpital	X <u>Pont-Sainte-Maxence</u> 6km
Laboratoire d'analyses médicales	X <u>Pont-Sainte-Maxence</u> 5km
Etablissement pour handicapé	X <u>Les Ageux</u> 5km
EHPA	X <u>Pont-Sainte-Maxence</u> 5km
Médecin	X <u>Saint-Martin-Longueau</u> 1km
Dentiste	X <u>Chevrières</u> 5km
Chirurgien	X <u>Compiègne</u> 13km
Dermatologue	X <u>Pont-Sainte-Maxence</u> 5km
Anesthésiste	X <u>Compiègne</u> 13km
Gastro-entérologue	X <u>Creil</u> 13km
Gynécologue	X <u>Le Meux</u> 10km
Cancérologue	X <u>Compiègne</u> 15km
Neurologue	X <u>Creil</u> 13km
Ophtalmologue	X <u>Pont-Sainte-Maxence</u> 5km
ORL	X <u>Compiègne</u> 15km
Cardiologue	X <u>Monchy-Saint-Éloi</u> 12km
Pédiatre	X <u>Liancourt</u> 11km
Pneumologue	X <u>Compiègne</u> 14km
Psychologue	X <u>Creil</u> 14km
Radiologue	X <u>Cauffry</u> 13km
Rhumatologue	X <u>Creil</u> 15km
Sage-femme	X <u>Saint-Martin-Longueau</u> 1km



## Éducation

Crèche	X <u>Houdancourt</u> 2km
Ecole maternelle Public	X <u>Houdancourt</u> 2km
Ecole maternelle Privé	X <u>Sarcelles</u> 45km
Ecole primaire Public	1
Ecole primaire Privé	X <u>Chevrières</u> 5km
Collège Public	X <u>Pont-Sainte-Maxence</u> 6km
Collège Privé	X <u>Pont-Sainte-Maxence</u> 6km

Lycée Public	X <u>Compiègne</u> 12km
Lycée Privé	X <u>Pont-Sainte-Maxence</u> 6km

Sources : Base Sirene des entreprises et de leurs établissements selon les dernières parutions officielles de 2025 portant sur l'année 2024 ([data.gouv](#)). Liste, localisation et tarifs des professionnels de santé selon les dernières parutions officielles de 2025 portant sur l'année 2024 ([opendatasoft](#)) et FINESS Extraction du Fichier des établissements selon les dernières parutions officielles de 2025 portant sur l'année 2024 ([data.gouv](#)). Adresse et géolocalisation des établissements d'enseignement du premier et second degrés selon les dernières parutions officielles de 2025 portant sur l'année 2024 ([data.education.gouv](#))

bien-dans-ma-ville.fr

## Villes autour de Bazicourt

Ville	Habitants	Superficie	Pop densité	Pop active	Taux chômage	Revenu moyen	Prix immobilier
Saint-Martin-Longueau	1 449	3 km <sup>2</sup>	483 h/km <sup>2</sup>	51.1%	4.6%	25 420 €/an	2 220 €/m <sup>2</sup>
Sacy-le-Petit	638	7 km <sup>2</sup>	91 h/km <sup>2</sup>	52.2%	4.4%	24 910 €/an	2 119 €/m <sup>2</sup>
Houdancourt	680	6 km <sup>2</sup>	113 h/km <sup>2</sup>	44.1%	2.5%	26 220 €/an	1 914 €/m <sup>2</sup>
Grandfresnoy (3 avis)	1 829	10 km <sup>2</sup>	183 h/km <sup>2</sup>	48.8%	3.8%	26 230 €/an	2 076 €/m <sup>2</sup>
Blincourt	125	2 km <sup>2</sup>	63 h/km <sup>2</sup>	52.8%	6.4%	22 330 €/an	1 374 €/m <sup>2</sup>
Les Ageux	1 153	5 km <sup>2</sup>	231 h/km <sup>2</sup>	44.4%	3.1%	24 750 €/an	2 608 €/m <sup>2</sup>
Avrigny (1 avis)	404	6 km <sup>2</sup>	67 h/km <sup>2</sup>	48.8%	2.2%	27 470 €/an	2 126 €/m <sup>2</sup>
Choisy-la-Victoire	252	10 km <sup>2</sup>	25 h/km <sup>2</sup>	50%	2.4%	24 740 €/an	1 814 €/m <sup>2</sup>
Chevrières	2 036	12 km <sup>2</sup>	170 h/km <sup>2</sup>	47.1%	5.5%	25 080 €/an	2 025 €/m <sup>2</sup>
Sacy-le-Grand (1 avis)	1 573	17 km <sup>2</sup>	93 h/km <sup>2</sup>	48.6%	3.1%	26 320 €/an	2 044 €/m <sup>2</sup>
Pont-Sainte-Maxence (12 avis)	12 361	14 km <sup>2</sup>	883 h/km <sup>2</sup>	47.7%	7.6%	20 810 €/an	2 137 €/m <sup>2</sup>
Pontpoint (2 avis)	3 275	19 km <sup>2</sup>	172 h/km <sup>2</sup>	48.5%	4%	26 200 €/an	2 268 €/m <sup>2</sup>
Beaurepaire	63	5 km <sup>2</sup>	13 h/km <sup>2</sup>	52.4%	6.3%	NC	NC
Monceaux	947	6 km <sup>2</sup>	158 h/km <sup>2</sup>	48%	3.2%	25 580 €/an	2 197 €/m <sup>2</sup>
Le Fayel	233	2 km <sup>2</sup>	117 h/km <sup>2</sup>	51.1%	3.4%	27 280 €/an	1 710 €/m <sup>2</sup>

bien-dans-ma-ville.fr



# **Vous aimez votre ville ? Notez-la !**

Et faites-nous part de vos remarques constructives



Avec

**BIEN** dans ma **VILLE** 