



Version web

Ville de Bazac

Présenté par

BIEN dans
ma **VILLE** 

Sommaire

Situation géographique	3
Statistiques sur la population	4
Evolution du nombre d'habitants	4
Tranche d'âge	5
0-14 ans	5
15-29 ans	5
30-44 ans	5
45-59 ans	5
60-74 ans	5
75-89 ans	5
90 ans et +	5
Activité professionnelle	5
Agriculteurs	5
Artisans, Commerçants	5
Cadres et sup.	5
Professions intermédiaires	5
Employé	5
Ouvrier	5
Retraité	5
Autres	5
Niveau de diplôme	6
Sans diplôme ou CEP	6
Brevet, BEPC, DNB	6
CAP-BEP ou équivalent	6
BAC ou équivalent	6
BAC+2	6
BAC+3 ou +4	6
BAC+5 ou plus	6
Composition des ménages	6
Couple sans enfant	6
Couple avec enfant(s)	6
Famille monoparentale	6
Colocation / Autre	6
Personnes seules	6
Profils électoraux	7
Premier tour	7
Sécurité	8
Evolution du nombre d'infractions	8
Pour comparer	9
Services à la population	10
Commerce	10
Éducation	10
Villes autour de Bazac	12

Situation géographique



i Informations clés

- **Région** : Nouvelle-Aquitaine
- **Département** : Charente
- **Code postal** : 16210
- **Superficie** : 4 km²



Statistiques sur la population



Nombre d'habitants

150



Age moyen

48 ans



Pop active

40%



Taux chômage

4.7%



Pop densité

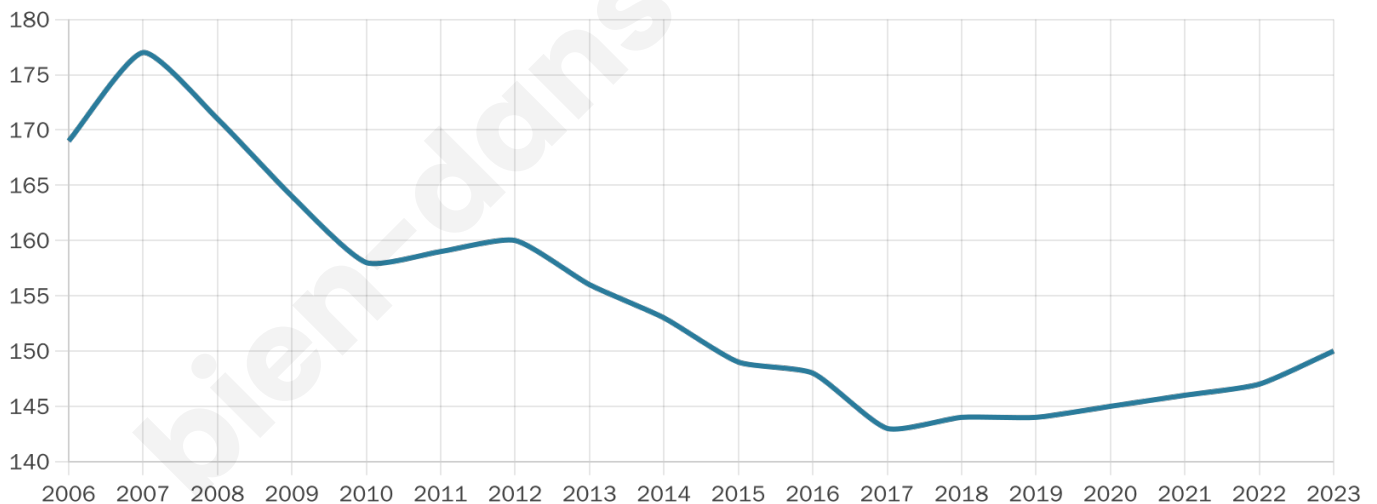
38 h/km²



Revenu moyen

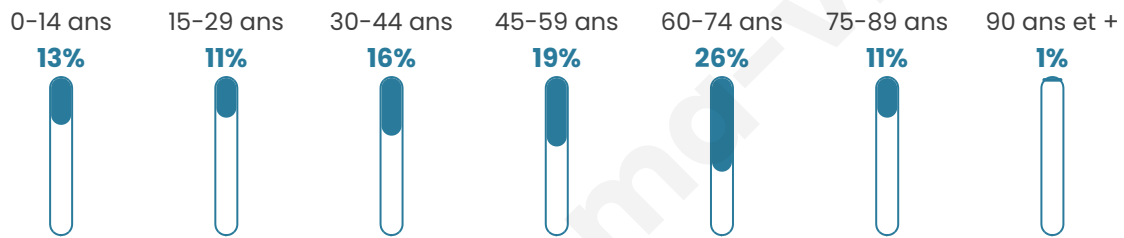
18 760 €/an

Evolution du nombre d'habitants

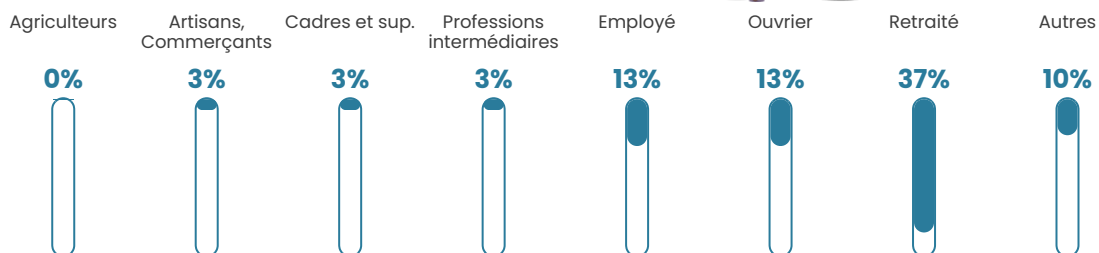


Sources : Institut national de la statistique et des études économiques (insee) selon Les dernières parutions officielles de 2024 portant sur les années 2020, 2021 et 2022.

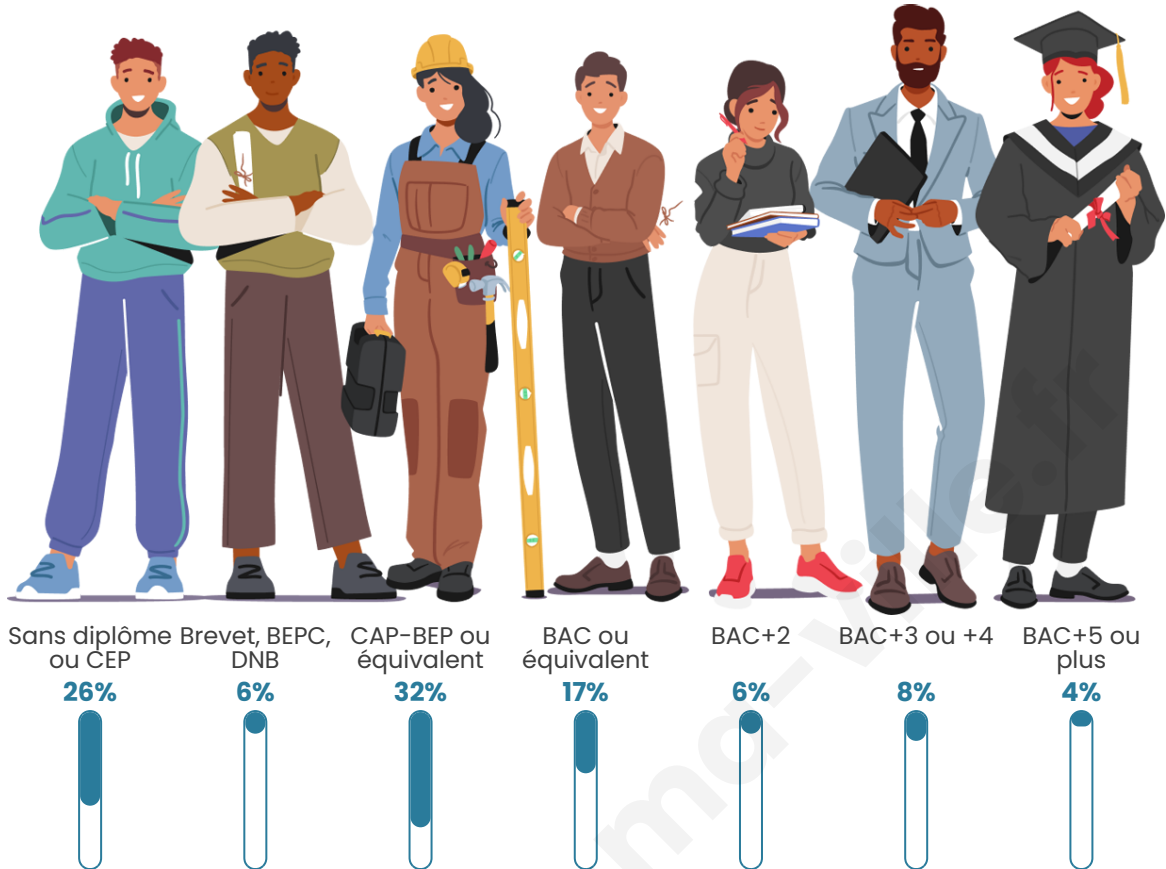
Tranche d'âge




Activité professionnelle



Niveau de diplôme















Composition des ménages



Profils électoraux



Premier tour

	Marine LE PEN	32.94 %
	Emmanuel MACRON	16.47 %
	Jean-Luc MÉLENCHON	15.29 %
	Jean LASSALLE	11.76 %
	Éric ZEMMOUR	11.76 %
	Valérie PÉCRESSE	4.71 %
	Nicolas DUPONT-AIGNAN	3.53 %
	Nathalie ARTHAUD	2.35 %
	Philippe POUTOU	1.18 %
	Fabien ROUSSEL	0.00 %
	Anne HIDALGO	0.00 %
	Yannick JADOT	0.00 %

120 inscrits

Participation : 72.5%
Votes blancs : 0.00%
Votes nuls : 2.30%

Second tour

	Emmanuel MACRON	32,93 %
	Marine LE PEN	67,07 %

120 inscrits

Participation : 73.33%
Votes blancs : 4.55%
Votes nuls : 2.27%

Sécurité



Agressions physiques / sexuelles

0



Cambriolages

0



Vols / dégradations

0



Stupéfiants

0

Evolution du nombre d'infractions



Pour comparer

(en proportion du nombre d'habitants)

■ Ville ■ Département ■ Région



Sources : Bases statistiques communale, départementale et régionale de la délinquance enregistrée par la police et la gendarmerie nationales selon les dernières parutions officielles de 2025 portant sur l'année 2024 ([data.gouv](https://data.gouv.fr)).

Agressions physiques / sexuelles : Violences sexuelles, coups et blessures volontaires intrafamiliaux, coups et blessures volontaires, autres coups, blessures volontaires et vols violents sans arme.

Cambriolages : Cambriolages de logements.

Vols : Vols avec armes, vols d'accessoires sur véhicules, vols dans les véhicules, vols de véhicules, vols sans violence contre des personnes, destructions, dégradations volontaires et escroqueries.

Stupéfiants : Trafic de stupéfiants dont (AFD) et usage de stupéfiants.

Services à la population



Commerce

Hypermarché	X Chalais 6km
Supermarché	X Chalais 5km
Superette	X Parcou-Chenaud 2km
Boulangerie	X Saint-Avit 2km
Boucherie	X Parcou-Chenaud 4km
Restaurant	X Parcou-Chenaud 2km
Garage	X Médillac 2km
Station-service	X Chalais 6km
Banque	X Chalais 6km
La poste	X Les Essards 6km
Coiffeur	X Parcou-Chenaud 2km
Tabac	X La Roche-Chalais 8km
Bars / discothèque	X Chalais 6km
Bibliothèque	X Coutras 24km
Cinéma	X Saint Aulaye-Puymangou 7km
Vétérinaire	X Chalais 6km



Santé

Pharmacie	X Chalais 6km
Hôpital	X Boscarnant 11km
Laboratoire d'analyses médicales	X Montguyon 19km
Etablissement pour handicapé	X Chalais 5km
EHPA	X Chalais 7km
Médecin	X Chalais 6km
Dentiste	X Chalais 6km
Chirurgien	X Montpon-Ménéstérol 25km
Dermatologue	X Saint Privat en Périgord 12km
Anesthésiste	X Saint Aulaye-Puymangou 7km
Gastro-entérologue	X Jonzac 45km
Gynécologue	X Libourne 39km
Cancérologue	X Périgueux 52km
Neurologue	X Montpon-Ménéstérol 25km
Ophtalmologue	X Coutras 24km
ORL	X Libourne 40km
Cardiologue	X Barbezieux-Saint-Hilaire 33km
Pédiatre	X Libourne 39km
Pneumologue	X Libourne 40km
Psychologue	X Ribérac 23km
Radiologue	X Ribérac 23km
Rhumatologue	X Libourne 39km
Sage-femme	X Montguyon 19km



Éducation

Crèche	X La Roche-Chalais 8km
Ecole maternelle Public	X Chalais 6km
Ecole maternelle Privé	X Marsac 56km
Ecole primaire Public	X Chalais 6km
Ecole primaire Privé	X Chalais 6km
Collège Public	X Chalais 7km
Collège Privé	X La Roche-Chalais 8km
Lycée Public	X Ribérac 22km
Lycée Privé	X Saint-Médard-de-Guizières 24km

Sources : Base Sirene des entreprises et de leurs établissements selon les dernières parutions officielles de 2025 portant sur l'année 2024 ([data.gouv](#)). Liste, localisation et tarifs des professionnels de santé selon les dernières parutions officielles de 2025 portant sur l'année 2024 ([opendatasoft](#)) et FINISS Extraction du Fichier des établissements selon les dernières parutions officielles de 2025 portant sur l'année 2024 ([data.gouv](#)). Adresse et géolocalisation des établissements d'enseignement du premier et second degrés selon les

bien-dans-ma-ville.fr

Villes autour de Bazac

Ville	Habitants	Superficie	Pop densité	Pop active	Taux chômage	Revenu moyen	Prix immobilier
Parcouf-Chenaud	800	26 km ²	31 h/km ²	40.5%	5.4%	19 690 €/an	1 317 €/m ²
Saint-Avit	215	3 km ²	72 h/km ²	43.3%	5.1%	22 350 €/an	1 010 €/m ²
Médillac	150	5 km ²	30 h/km ²	40%	3.3%	19 670 €/an	1 414 €/m ²
La Genétouze (1 avis)	217	37 km ²	6 h/km ²	41.9%	5.5%	20 650 €/an	1 322 €/m ²
Rioux-Martin	231	14 km ²	17 h/km ²	39.8%	5.2%	21 430 €/an	1 220 €/m ²
Saint-Quentin-de-Chalais	241	12 km ²	20 h/km ²	46.9%	6.2%	20 960 €/an	909 €/m ²
Les Essards	175	9 km ²	19 h/km ²	49.1%	6.3%	21 620 €/an	1 298 €/m ²
Rouffiac	117	9 km ²	13 h/km ²	47%	6%	20 810 €/an	1 159 €/m ²
Chalais (2 avis)	1 812	17 km ²	107 h/km ²	32.8%	6.3%	18 600 €/an	863 €/m ²
Saint Aulaye-Puymangou (1 avis)	1 450	46 km ²	32 h/km ²	33.4%	4.6%	20 450 €/an	1 107 €/m ²
Orival	149	5 km ²	30 h/km ²	38.3%	5.4%	22 760 €/an	2 512 €/m ²
La Roche-Chalais	3 060	89 km ²	34 h/km ²	39.6%	7.7%	19 500 €/an	1 229 €/m ²
Bonnes	364	14 km ²	26 h/km ²	35.7%	5.5%	20 420 €/an	1 321 €/m ²
Yviers	541	22 km ²	25 h/km ²	45.7%	3.3%	19 720 €/an	690 €/m ²
Saint-Aigulin (1 avis)	1 878	28 km ²	67 h/km ²	39.6%	5.8%	19 830 €/an	1 228 €/m ²

bien-dans-ma-ville.fr



Vous aimez votre ville ? Notez-la !

Et faites-nous part de vos remarques constructives



Avec

BIEN dans ma **VILLE** 