



Version web

# Ville de Bayon

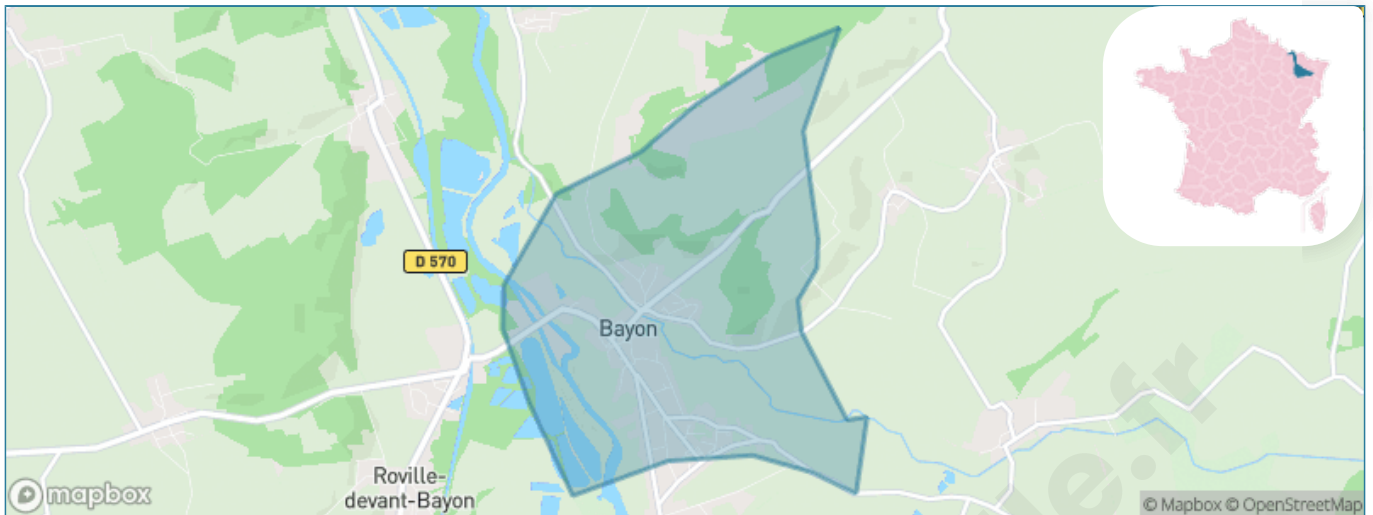
Présenté par

**BIEN** dans  
ma **VILLE** 

# Sommaire

Situation géographique .....	3
Statistiques sur la population .....	4
Evolution du nombre d'habitants .....	4
Tranche d'âge .....	5
0-14 ans .....	5
15-29 ans .....	5
30-44 ans .....	5
45-59 ans .....	5
60-74 ans .....	5
75-89 ans .....	5
90 ans et + .....	5
Activité professionnelle .....	5
Agriculteurs .....	5
Artisans, Commerçants .....	5
Cadres et sup. ....	5
Professions intermédiaires .....	5
Employé .....	5
Ouvrier .....	5
Retraité .....	5
Autres .....	5
Niveau de diplôme .....	6
Sans diplôme ou CEP .....	6
Brevet, BEPC, DNB .....	6
CAP-BEP ou équivalent .....	6
BAC ou équivalent .....	6
BAC+2 .....	6
BAC+3 ou +4 .....	6
BAC+5 ou plus .....	6
Composition des ménages .....	6
Couple sans enfant .....	6
Couple avec enfant(s) .....	6
Famille monoparentale .....	6
Colocation / Autre .....	6
Personnes seules .....	6
Profils électoraux .....	7
Premier tour .....	7
Sécurité .....	8
Evolution du nombre d'infractions .....	8
Pour comparer .....	9
Services à la population .....	10
Commerce .....	10
Éducation .....	10
Villes autour de Bayon .....	11

# Situation géographique



## i Informations clés

- **Région** : Grand Est
- **Département** : Meurthe-et-Moselle
- **Code postal** : 54290
- **Superficie** : 6 km<sup>2</sup>



# Statistiques sur la population



Nombre d'habitants

**1 561**



Age moyen

**45 ans**



Pop active

**43.8%**



Taux chômage

**6%**



Pop densité

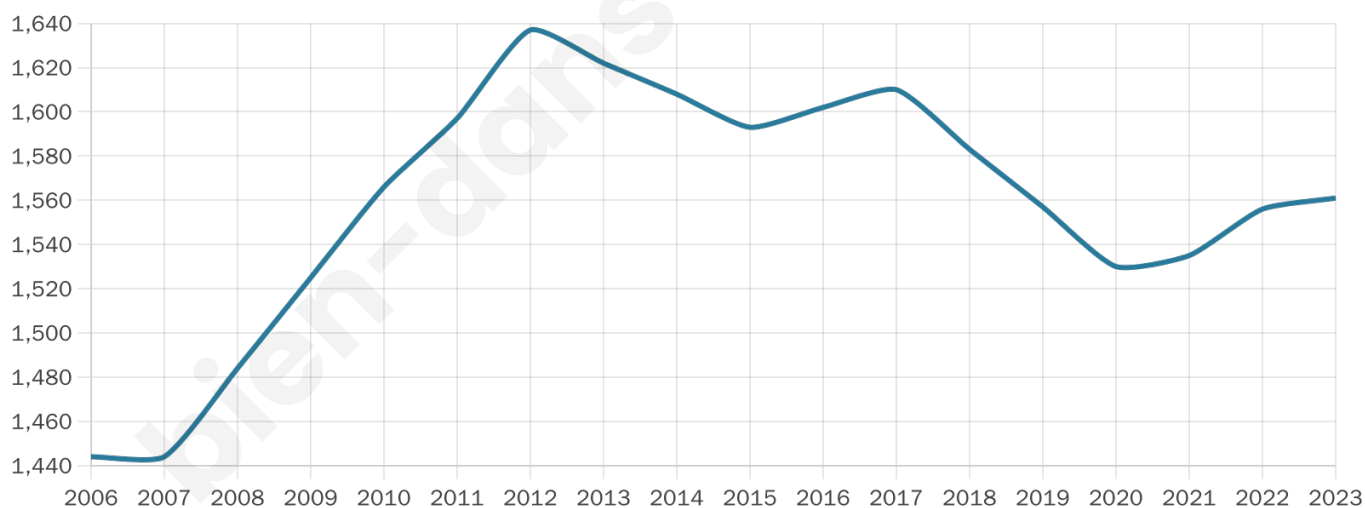
**260 h/km<sup>2</sup>**



Revenu moyen

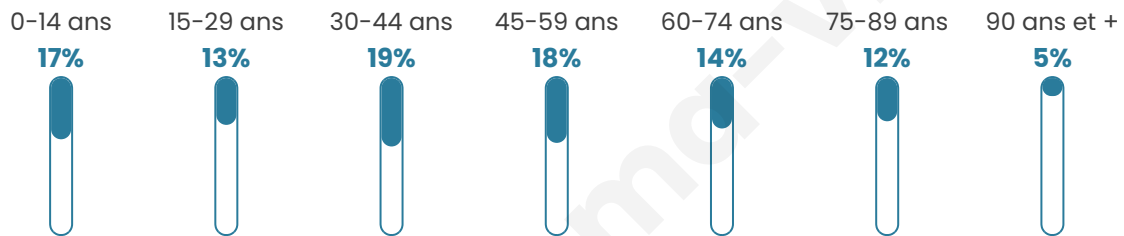
**23 850 €/an**

## Evolution du nombre d'habitants

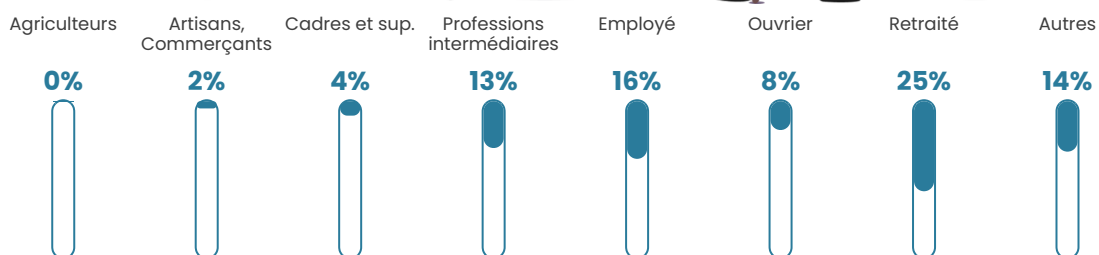


Sources : Institut national de la statistique et des études économiques (insee) selon Les dernières parutions officielles de 2024 portant sur les années 2020, 2021 et 2022.


## Tranche d'âge




## Activité professionnelle



## Niveau de diplôme






## Composition des ménages



# Profils électoraux

## Premier tour

	Marine LE PEN	30.67 %
	Emmanuel MACRON	25.25 %
	Jean-Luc MÉLENCHON	15.27 %
	Yannick JADOT	5.54 %
	Éric ZEMMOUR	4.80 %
	Valérie PÉCRESE	4.68 %
	Jean LASSALLE	3.45 %
	Fabien ROUSSEL	3.20 %
	Nicolas DUPONT-AIGNAN	2.71 %
	Anne HIDALGO	2.46 %
	Nathalie ARTHAUD	0.99 %
	Philippe POUTOU	0.99 %



### 1 060 inscrits

Participation : 78.4%

Votes blancs : 1.81%

Votes nuls : 0.48%

## Second tour

	Emmanuel MACRON	51,32 %
	Marine LE PEN	48,68 %

### 1 060 inscrits

Participation : 78.77%

Votes blancs : 1.2%

Votes nuls : 8.02%

# Sécurité



Agressions physiques / sexuelles

**0**



Cambriolages

**0**



Vols / dégradations

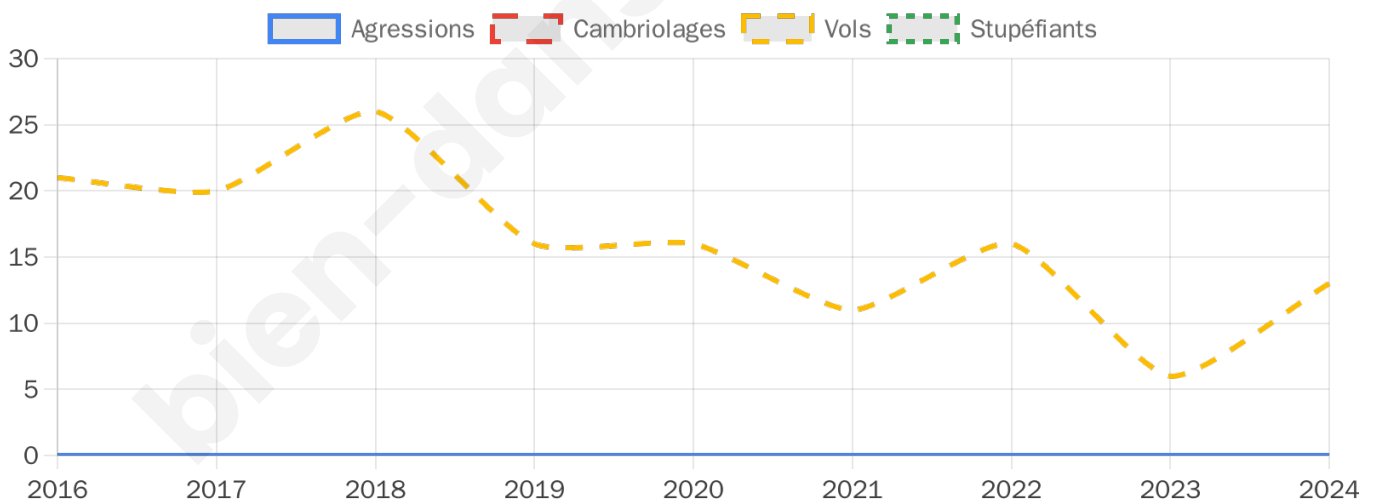
**13**



Stupéfiants

**0**

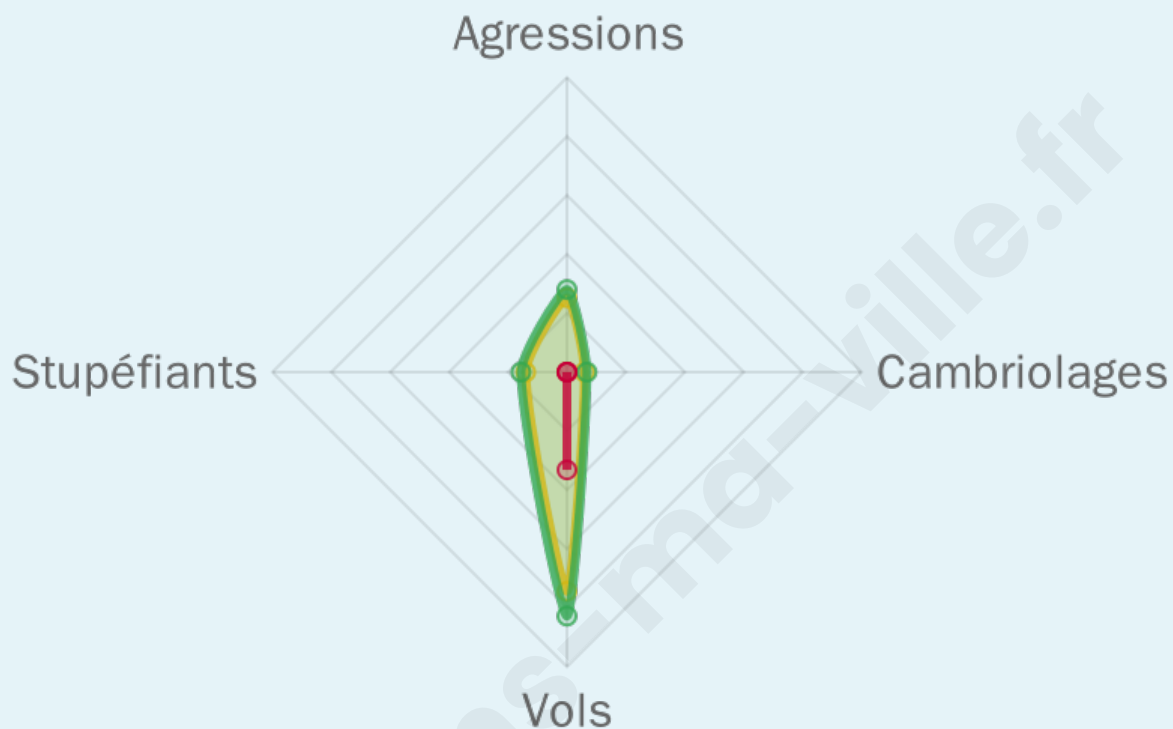
## Evolution du nombre d'infractions



## Pour comparer

(en proportion du nombre d'habitants)

■ Ville ■ Département ■ Région



Sources : Bases statistiques communale, départementale et régionale de la délinquance enregistrée par la police et la gendarmerie nationales selon les dernières parutions officielles de 2025 portant sur l'année 2024 ([data.gouv](https://data.gouv.fr)).

Agresions physiques / sexuelles : Violences sexuelles, coups et blessures volontaires intrafamiliaux, coups et blessures volontaires, autres coups, blessures volontaires et vols violents sans arme.

Cambriolages : Cambriolages de logements.

Vols : Vols avec armes, vols d'accessoires sur véhicules, vols dans les véhicules, vols de véhicules, vols sans violence contre des personnes, destructions, dégradations volontaires et escroqueries.

Stupéfiants : Trafic de stupéfiants dont (AFD) et usage de stupéfiants.

# Services à la population



## Commerce

Hypermarché	X <u>Charmes</u> 13km
Supermarché	1
Superette	1
Boulangerie	2
Boucherie	1
Restaurant	3
Garage	2
Station-service	1
Banque	1
La poste	X <u>Neuviller-sur-Moselle</u> 2km
Coiffeur	7
Tabac	1
Bars / discothèque	X <u>Crévéchamps</u> 6km
Bibliothèque	2
Cinéma	X <u>Lunéville</u> 18km
Vétérinaire	2



## Santé

Pharmacie	1
Hôpital	X <u>Saint-Nicolas-de-Port</u> 17km
Laboratoire d'analyses médicales	X <u>Charmes</u> 12km
Etablissement pour handicapé	1
EHPA	1
Médecin	2
Dentiste	3
Chirurgien	X <u>Saint-Nicolas-de-Port</u> 17km
Dermatologue	X <u>Dombasle-sur-Meurthe</u> 16km
Anesthésiste	X <u>Dombasle-sur-Meurthe</u> 16km
Gastro-entérologue	X <u>Lunéville</u> 18km
Gynécologue	X <u>Saint-Nicolas-de-Port</u> 16km
Cancérologue	X <u>Essey-lès-Nancy</u> 26km
Neurologue	X <u>Lunéville</u> 17km
Ophtalmologue	X <u>Messein</u> 18km
ORL	X <u>Lunéville</u> 18km
Cardiologue	X <u>Lunéville</u> 17km
Pédiatre	X <u>Lunéville</u> 17km
Pneumologue	X <u>Lunéville</u> 18km
Psychologue	X <u>Laneuveville-devant-Nancy</u> 21km
Radiologue	X <u>Lunéville</u> 17km
Rhumatologue	X <u>Lunéville</u> 18km
Sage-femme	2



## Éducation

Crèche	X <u>Benney</u> 8km
Ecole maternelle Public	X <u>Roville-devant-Bayon</u> 3km
Ecole maternelle Privé	X <u>Dieulouard</u> 44km
Ecole primaire Public	1
Ecole primaire Privé	1
Collège Public	1
Collège Privé	X <u>Lunéville</u> 18km
Lycée Public	X <u>Dombasle-sur-Meurthe</u> 14km
Lycée Privé	X <u>Lunéville</u> 18km

Sources : Base Sirene des entreprises et de leurs établissements selon les dernières parutions officielles de 2025 portant sur l'année 2024 ([data.gouv](#)). Liste, localisation et tarifs des professionnels de santé selon les dernières parutions officielles de 2025 portant sur l'année 2024 ([opendatasoft](#)) et FINESS Extraction du Fichier des établissements selon les dernières parutions officielles de 2025 portant sur l'année 2024 ([data.gouv](#)). Adresse et géolocalisation des établissements d'enseignement du premier et second degrés selon les dernières parutions officielles de 2025 portant sur l'année 2024 ([data.education.gouv](#))

## Villes autour de Bayon

Ville	Habitants	Superficie	Pop densité	Pop active	Taux chômage	Revenu moyen	Prix immobilier
Virecourt	487	5 km <sup>2</sup>	97 h/km <sup>2</sup>	47%	4.3%	24 700 €/an	1 170 €/m <sup>2</sup>
Saint-Mard	104	3 km <sup>2</sup>	35 h/km <sup>2</sup>	48.1%	1%	NC	1 222 €/m <sup>2</sup>
Lorey	91	5 km <sup>2</sup>	18 h/km <sup>2</sup>	49.5%	6.6%	NC	571 €/m <sup>2</sup>
Haigneville (1 avis)	53	2 km <sup>2</sup>	27 h/km <sup>2</sup>	54.7%	7.5%	NC	NC
Brémoncourt	166	5 km <sup>2</sup>	33 h/km <sup>2</sup>	42.8%	2.4%	24 180 €/an	612 €/m <sup>2</sup>
Froville	119	5 km <sup>2</sup>	24 h/km <sup>2</sup>	52.1%	12.6%	25 160 €/an	1 016 €/m <sup>2</sup>
Roville-devant-Bayon	739	4 km <sup>2</sup>	185 h/km <sup>2</sup>	48.6%	3.5%	23 380 €/an	1 371 €/m <sup>2</sup>
Neuviller-sur-Moselle	250	6 km <sup>2</sup>	42 h/km <sup>2</sup>	51.6%	4%	21 350 €/an	406 €/m <sup>2</sup>
Domptail-en-l'Air	69	3 km <sup>2</sup>	23 h/km <sup>2</sup>	49.3%	0%	NC	1 181 €/m <sup>2</sup>
Laneuveville-devant-Bayon	231	5 km <sup>2</sup>	46 h/km <sup>2</sup>	51.5%	4.3%	23 290 €/an	1 482 €/m <sup>2</sup>
Villacourt	360	14 km <sup>2</sup>	26 h/km <sup>2</sup>	48.9%	5.6%	22 080 €/an	965 €/m <sup>2</sup>
Mangonville	208	3 km <sup>2</sup>	69 h/km <sup>2</sup>	50%	2.4%	24 260 €/an	997 €/m <sup>2</sup>
Saint-Remimont	324	6 km <sup>2</sup>	54 h/km <sup>2</sup>	49.1%	2.5%	25 470 €/an	1 415 €/m <sup>2</sup>
Romain	69	3 km <sup>2</sup>	23 h/km <sup>2</sup>	59.4%	2.9%	NC	1 832 €/m <sup>2</sup>
Haussonville	324	11 km <sup>2</sup>	29 h/km <sup>2</sup>	44.4%	3.1%	23 980 €/an	963 €/m <sup>2</sup>

bien-dans-ma-ville.fr



# Vous aimez votre ville ? Notez-la !

Et faites-nous part de vos remarques constructives



Avec

**BIEN** dans  
ma **VILLE** 