



Version web

# Ville de Bayas

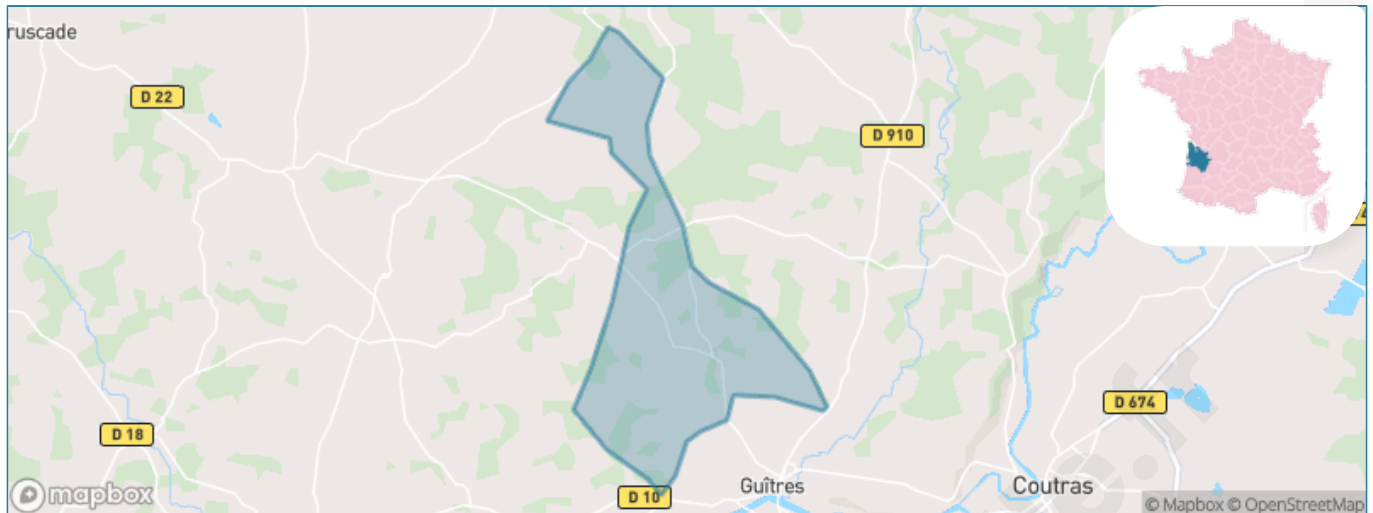
Présenté par

**BIEN** dans  
ma **VILLE** 

# Sommaire

Situation géographique .....	3
Statistiques sur la population .....	4
Evolution du nombre d'habitants .....	4
Tranche d'âge .....	5
0-14 ans .....	5
15-29 ans .....	5
30-44 ans .....	5
45-59 ans .....	5
60-74 ans .....	5
75-89 ans .....	5
90 ans et + .....	5
Activité professionnelle .....	5
Agriculteurs .....	5
Artisans, Commerçants .....	5
Cadres et sup. ....	5
Professions intermédiaires .....	5
Employé .....	5
Ouvrier .....	5
Retraité .....	5
Autres .....	5
Niveau de diplôme .....	6
Sans diplôme ou CEP .....	6
Brevet, BEPC, DNB .....	6
CAP-BEP ou équivalent .....	6
BAC ou équivalent .....	6
BAC+2 .....	6
BAC+3 ou +4 .....	6
BAC+5 ou plus .....	6
Composition des ménages .....	6
Couple sans enfant .....	6
Couple avec enfant(s) .....	6
Famille monoparentale .....	6
Colocation / Autre .....	6
Personnes seules .....	6
Profils électoraux .....	7
Premier tour .....	7
Sécurité .....	8
Evolution du nombre d'infractions .....	8
Pour comparer .....	9
Services à la population .....	10
Commerce .....	10
Éducation .....	10
Villes autour de Bayas .....	11

# Situation géographique



## i Informations clés

- **Région** : Nouvelle-Aquitaine
- **Département** : Gironde
- **Code postal** : 33230
- **Superficie** : 10 km<sup>2</sup>



# Statistiques sur la population



Nombre d'habitants

**453**



Age moyen

**45 ans**



Pop active

**47.2%**



Taux chômage

**8.1%**



Pop densité

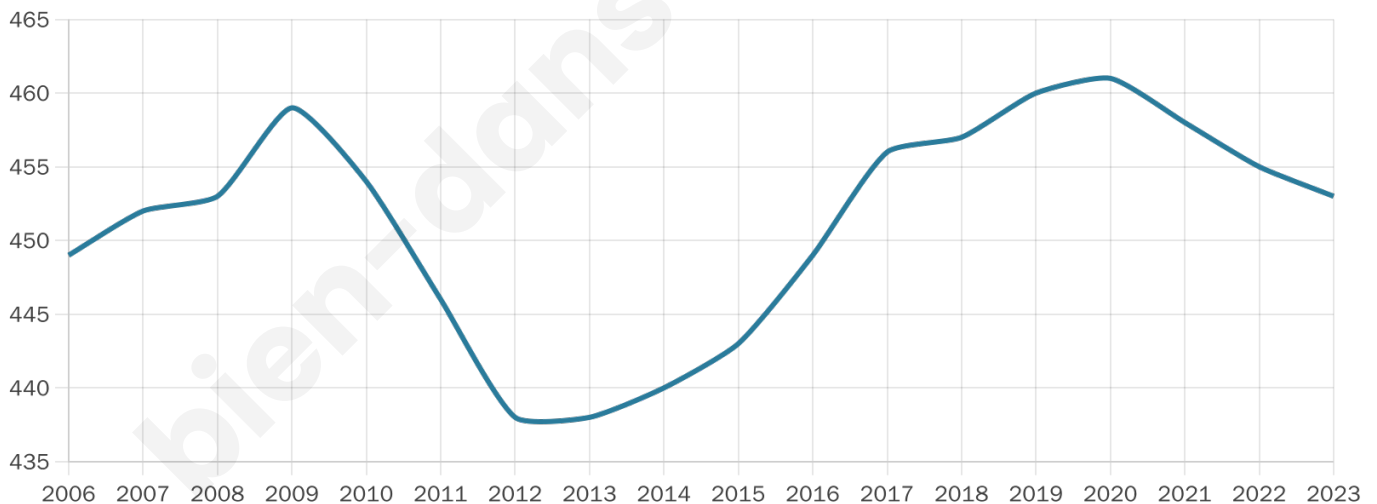
**45 h/km<sup>2</sup>**



Revenu moyen

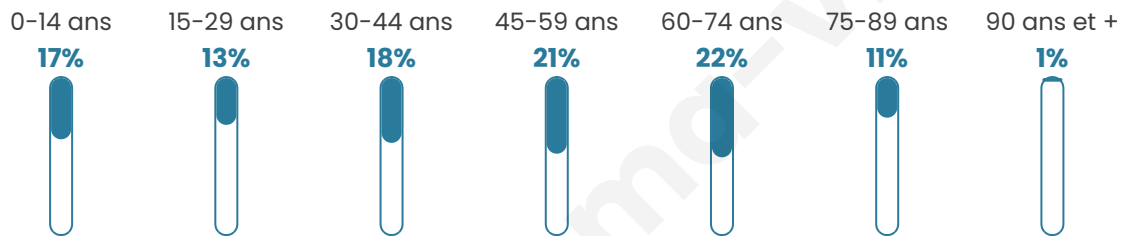
**21 110 €/an**

## Evolution du nombre d'habitants

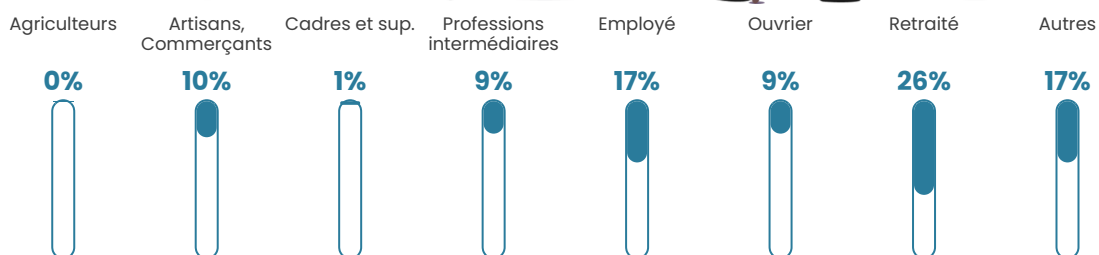


Sources : Institut national de la statistique et des études économiques (insee) selon Les dernières parutions officielles de 2024 portant sur les années 2020, 2021 et 2022.

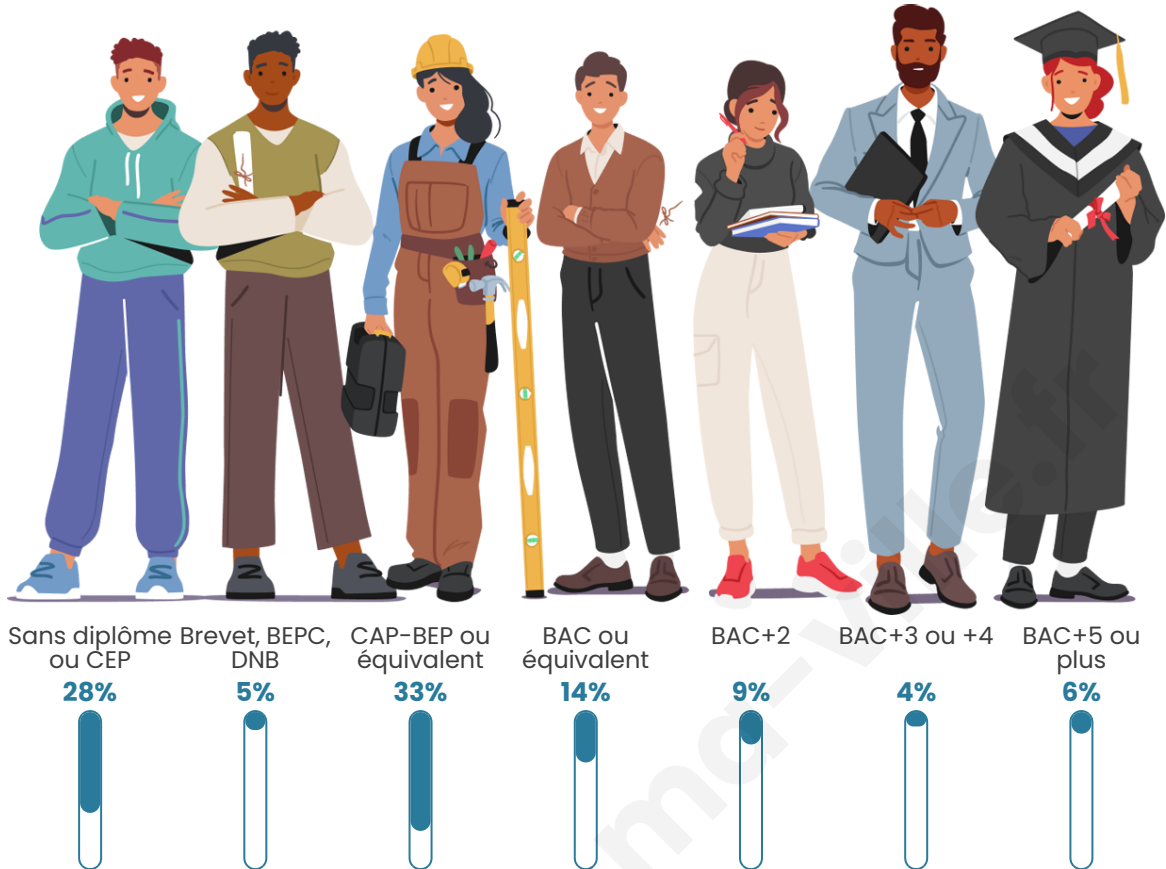
## Tranche d'âge




## Activité professionnelle



## Niveau de diplôme















## Composition des ménages



# Profils électoraux



## Premier tour

	Marine LE PEN	36.65 %
	Emmanuel MACRON	25.27 %
	Jean-Luc MÉLENCHON	13.88 %
	Éric ZEMMOUR	7.47 %
	Valérie PÉCRESE	4.63 %
	Nicolas DUPONT-AIGNAN	2.85 %
	Jean LASSALLE	2.49 %
	Fabien ROUSSEL	1.78 %
	Philippe POUTOU	1.78 %
	Yannick JADOT	1.42 %
	Anne HIDALGO	1.07 %
	Nathalie ARTHAUD	0.71 %

### 384 inscrits

Participation : 75%  
Votes blancs : 0.00%  
Votes nuls : 2.43%

## Second tour

	Emmanuel MACRON	42,91 %
	Marine LE PEN	57,09 %

### 384 inscrits

Participation : 74.48%  
Votes blancs : 0.7%  
Votes nuls : 5.59%

# Sécurité



Agressions physiques / sexuelles

0



Cambriolages

0



Vols / dégradations

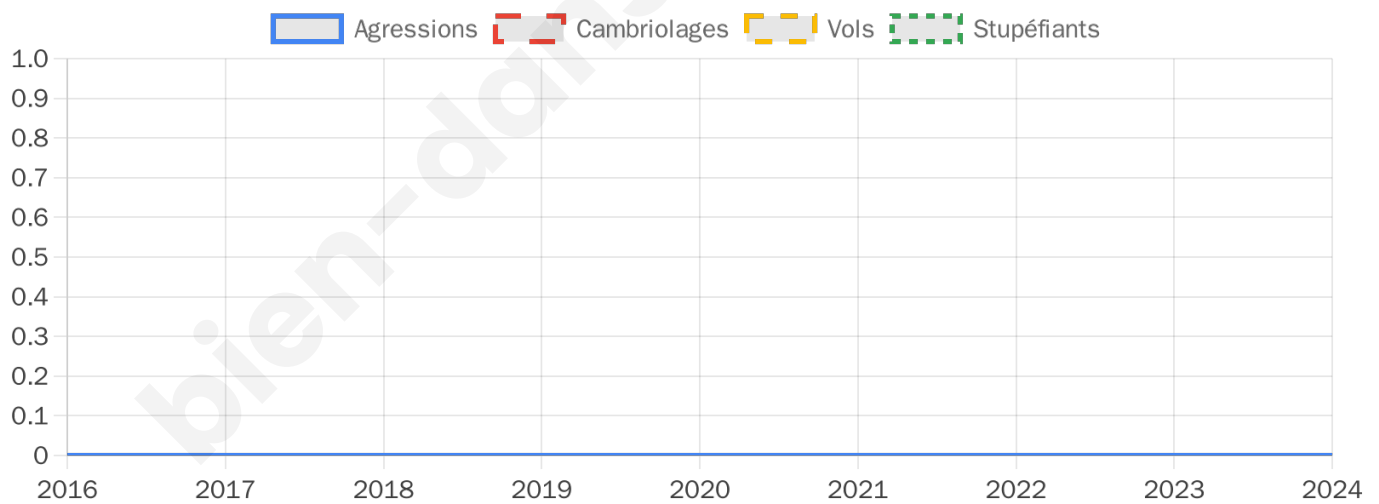
0



Stupéfiants

0

## Evolution du nombre d'infractions



## Pour comparer

(en proportion du nombre d'habitants)

■ Ville ■ Département ■ Région



Sources : Bases statistiques communale, départementale et régionale de la délinquance enregistrée par la police et la gendarmerie nationales selon les dernières parutions officielles de 2025 portant sur l'année 2024 ([data.gouv](https://data.gouv.fr)).

Agressions physiques / sexuelles : Violences sexuelles, coups et blessures volontaires intrafamiliaux, coups et blessures volontaires, autres coups, blessures volontaires et vols violents sans arme.

Cambriolages : Cambriolages de logements.

Vols : Vols avec armes, vols d'accessoires sur véhicules, vols dans les véhicules, vols de véhicules, vols sans violence contre des personnes, destructions, dégradations volontaires et escroqueries.

Stupéfiants : Trafic de stupéfiants dont (AFD) et usage de stupéfiants.

# Services à la population



## Commerce

Hypermarché	X <a href="#">Coutras</a> 6km
Supermarché	X <a href="#">Coutras</a> 7km
Superette	X <a href="#">Guîtres</a> 3km
Boulangerie	X <a href="#">Guîtres</a> 3km
Boucherie	X <a href="#">Guîtres</a> 3km
Restaurant	X <a href="#">Guîtres</a> 3km
Garage	1
Station-service	X <a href="#">Coutras</a> 6km
Banque	X <a href="#">Guîtres</a> 3km
La poste	X <a href="#">Guîtres</a> 3km
Coiffeur	X <a href="#">Lagorce</a> 3km
Tabac	X <a href="#">Coutras</a> 6km
Bars / discothèque	X <a href="#">Guîtres</a> 3km
Bibliothèque	X <a href="#">Coutras</a> 6km
Cinéma	X <a href="#">Montguyon</a> 17km
Vétérinaire	X <a href="#">Coutras</a> 6km



## Santé

Pharmacie	X <a href="#">Guîtres</a> 3km
Hôpital	X <a href="#">Libourne</a> 15km
Laboratoire d'analyses médicales	X <a href="#">Coutras</a> 7km
Etablissement pour handicapé	X <a href="#">Coutras</a> 6km
EHPA	X <a href="#">Coutras</a> 6km
Médecin	X <a href="#">Guîtres</a> 3km
Dentiste	X <a href="#">Guîtres</a> 3km
Chirurgien	X <a href="#">Libourne</a> 16km
Dermatologue	X <a href="#">Libourne</a> 14km
Anesthésiste	X <a href="#">Libourne</a> 16km
Gastro-entérologue	X <a href="#">Saint-André-de-Cubzac</a> 21km
Gynécologue	X <a href="#">Saint-Michel-de-Fronsac</a> 16km
Cancérologue	X <a href="#">Bordeaux</a> 37km
Neurologue	X <a href="#">Libourne</a> 17km
Ophtalmologue	X <a href="#">Coutras</a> 6km
ORL	X <a href="#">Libourne</a> 16km
Cardiologue	X <a href="#">Libourne</a> 14km
Pédiatre	X <a href="#">Libourne</a> 16km
Pneumologue	X <a href="#">Libourne</a> 17km
Psychologue	X <a href="#">Libourne</a> 17km
Radiologue	X <a href="#">Coutras</a> 6km
Rhumatologue	X <a href="#">Libourne</a> 16km
Sage-femme	X <a href="#">Maransin</a> 5km



## Éducation

Crèche	X <a href="#">Guîtres</a> 3km
Ecole maternelle Public	X <a href="#">Guîtres</a> 3km
Ecole maternelle Privé	X <a href="#">Bordeaux</a> 38km
Ecole primaire Public	1
Ecole primaire Privé	X <a href="#">Coutras</a> 6km
Collège Public	X <a href="#">Guîtres</a> 3km
Collège Privé	X <a href="#">Saint-Médard-de-Guizières</a> 12km
Lycée Public	X <a href="#">Montagne</a> 12km
Lycée Privé	X <a href="#">Saint-Médard-de-Guizières</a> 12km

Sources : Base Sirene des entreprises et de leurs établissements selon les dernières parutions officielles de 2025 portant sur l'année 2024 ([data.gouv](#)). Liste, localisation et tarifs des professionnels de santé selon les dernières parutions officielles de 2025 portant sur l'année 2024 ([opendatasoft](#)) et FINISS Extraction du Fichier des établissements selon les dernières parutions officielles de 2025 portant sur l'année 2024 ([data.gouv](#)). Adresse et géolocalisation des établissements d'enseignement du premier et second degrés selon les dernières parutions officielles de 2025 portant sur l'année 2024 ([data.education.gouv](#))

## Villes autour de Bayas

Ville	Habitants	Superficie	Pop densité	Pop active	Taux chômage	Revenu moyen	Prix immobilier
Saint-Martin-de-Laye	540	9 km <sup>2</sup>	60 h/km <sup>2</sup>	53.3%	4.6%	22 810 €/an	1 704 €/m <sup>2</sup>
Sablons	1 314	11 km <sup>2</sup>	119 h/km <sup>2</sup>	48.4%	4.9%	21 770 €/an	1 614 €/m <sup>2</sup>
Guîtres	1 631	5 km <sup>2</sup>	326 h/km <sup>2</sup>	46.4%	6.6%	19 940 €/an	1 415 €/m <sup>2</sup>
Lagorce (6 avis)	1 575	28 km <sup>2</sup>	56 h/km <sup>2</sup>	47.2%	4.8%	21 230 €/an	1 519 €/m <sup>2</sup>
Maransin (1 avis)	1 063	29 km <sup>2</sup>	37 h/km <sup>2</sup>	47.5%	5.1%	21 440 €/an	1 627 €/m <sup>2</sup>
Coutras (7 avis)	8 678	33 km <sup>2</sup>	263 h/km <sup>2</sup>	42.3%	6.5%	20 730 €/an	1 517 €/m <sup>2</sup>
Saint-Martin-du-Bois	845	9 km <sup>2</sup>	94 h/km <sup>2</sup>	49.5%	5.9%	23 030 €/an	1 519 €/m <sup>2</sup>
Saint-Ciers-d'Abzac (3 avis)	1 614	11 km <sup>2</sup>	147 h/km <sup>2</sup>	44.7%	5.8%	21 660 €/an	1 543 €/m <sup>2</sup>
Lapouyade	550	25 km <sup>2</sup>	22 h/km <sup>2</sup>	45.1%	4.5%	21 080 €/an	1 595 €/m <sup>2</sup>
La Clotte (1 avis)	708	17 km <sup>2</sup>	42 h/km <sup>2</sup>	44.8%	7.1%	20 510 €/an	1 516 €/m <sup>2</sup>
Cercoux (1 avis)	1 302	41 km <sup>2</sup>	32 h/km <sup>2</sup>	42.3%	5.5%	20 070 €/an	921 €/m <sup>2</sup>
Saint-Denis-de-Pile (2 avis)	5 955	28 km <sup>2</sup>	213 h/km <sup>2</sup>	41.1%	5.4%	21 860 €/an	1 750 €/m <sup>2</sup>
Bonzac (2 avis)	805	7 km <sup>2</sup>	115 h/km <sup>2</sup>	44.8%	4%	24 330 €/an	1 622 €/m <sup>2</sup>
Abzac (3 avis)	2 048	13 km <sup>2</sup>	158 h/km <sup>2</sup>	49%	7.5%	21 060 €/an	1 447 €/m <sup>2</sup>
Tizac-de-Lapouyade	477	9 km <sup>2</sup>	53 h/km <sup>2</sup>	44.4%	3.1%	23 520 €/an	1 918 €/m <sup>2</sup>

bien-dans-ma-ville.fr



# Vous aimez votre ville ? Notez-la !

Et faites-nous part de vos remarques constructives



Avec

**BIEN** dans ma **VILLE** 