



Version web

# Ville de Bayac

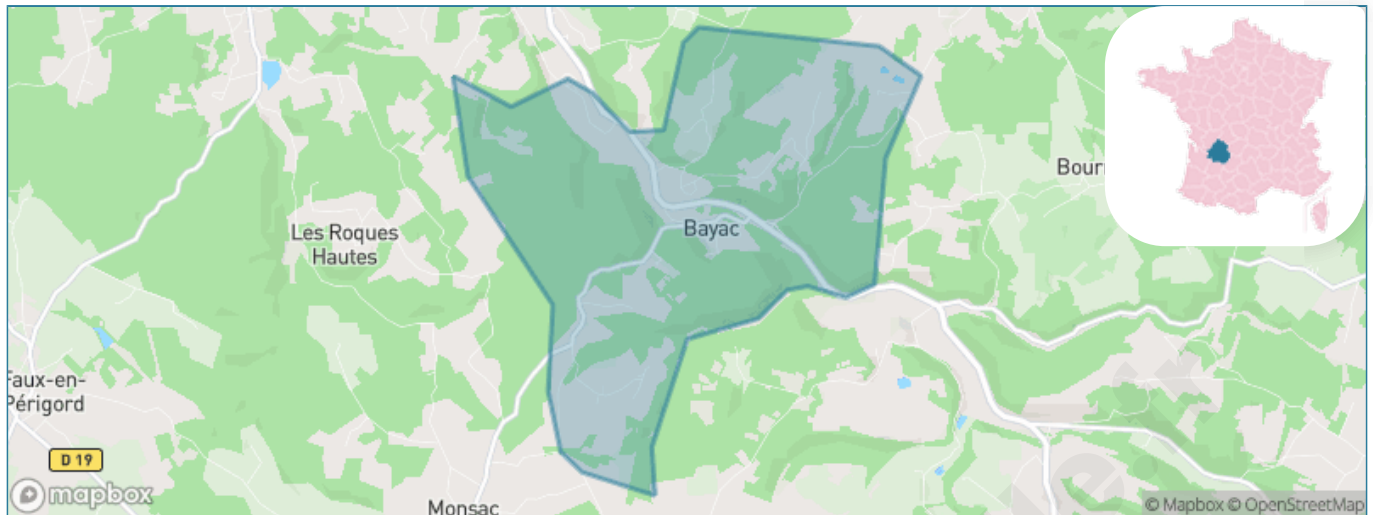
Présenté par

**BIEN** dans  
ma **VILLE** 

# Sommaire

Situation géographique .....	3
Statistiques sur la population .....	4
Evolution du nombre d'habitants .....	4
Tranche d'âge .....	5
0-14 ans .....	5
15-29 ans .....	5
30-44 ans .....	5
45-59 ans .....	5
60-74 ans .....	5
75-89 ans .....	5
90 ans et + .....	5
Activité professionnelle .....	5
Agriculteurs .....	5
Artisans, Commerçants .....	5
Cadres et sup. ....	5
Professions intermédiaires .....	5
Employé .....	5
Ouvrier .....	5
Retraité .....	5
Autres .....	5
Niveau de diplôme .....	6
Sans diplôme ou CEP .....	6
Brevet, BEPC, DNB .....	6
CAP-BEP ou équivalent .....	6
BAC ou équivalent .....	6
BAC+2 .....	6
BAC+3 ou +4 .....	6
BAC+5 ou plus .....	6
Composition des ménages .....	6
Couple sans enfant .....	6
Couple avec enfant(s) .....	6
Famille monoparentale .....	6
Colocation / Autre .....	6
Personnes seules .....	6
Profils électoraux .....	7
Premier tour .....	7
Sécurité .....	8
Evolution du nombre d'infractions .....	8
Pour comparer .....	9
Services à la population .....	10
Commerce .....	10
Éducation .....	10
Villes autour de Bayac .....	12

# Situation géographique



## i Informations clés

- **Région** : Nouvelle-Aquitaine
- **Département** : Dordogne
- **Code postal** : 24150
- **Superficie** : 10 km<sup>2</sup>



# Statistiques sur la population



Nombre d'habitants

**355**



Age moyen

**45 ans**



Pop active

**43.9%**



Taux chômage

**13.2%**



Pop densité

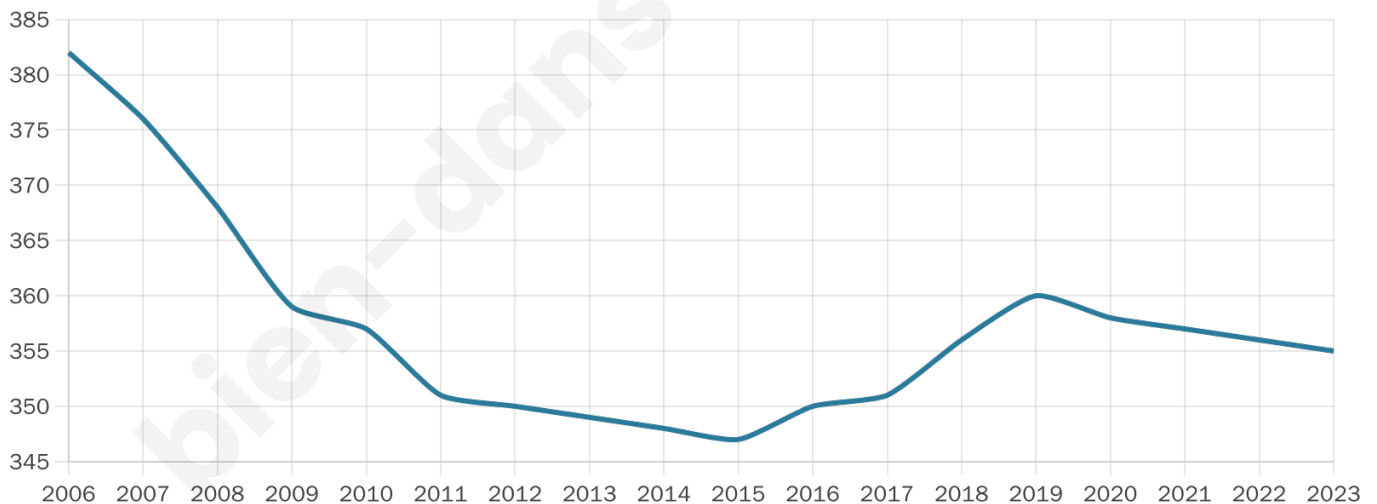
**36 h/km<sup>2</sup>**



Revenu moyen

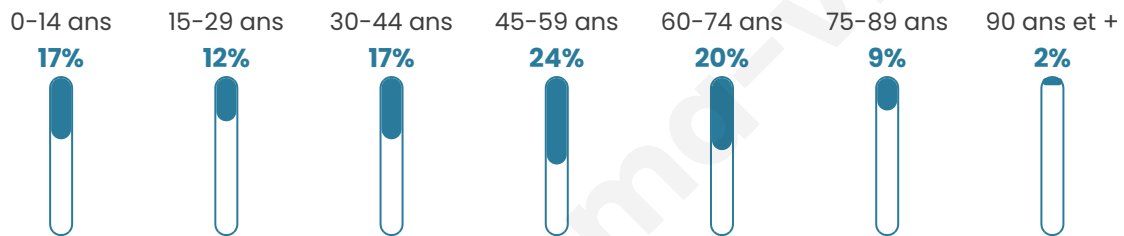
**21 200 €/an**

## Evolution du nombre d'habitants

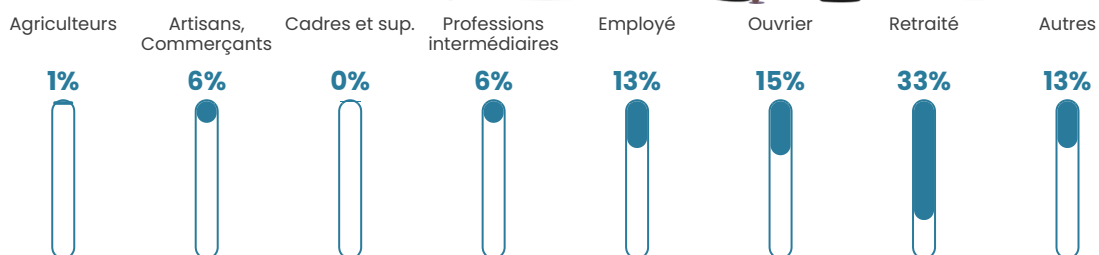


Sources : Institut national de la statistique et des études économiques (insee) selon Les dernières parutions officielles de 2024 portant sur les années 2020, 2021 et 2022.


## Tranche d'âge




## Activité professionnelle



## Niveau de diplôme















## Composition des ménages



# Profils électoraux

## Premier tour

	Marine LE PEN	24.66 %
	Jean-Luc MÉLENCHON	21.46 %
	Emmanuel MACRON	18.72 %
	Jean LASSALLE	12.33 %
	Éric ZEMMOUR	7.31 %
	Valérie PÉCRESSE	3.65 %
	Yannick JADOT	3.20 %
	Fabien ROUSSEL	2.74 %
	Nicolas DUPONT-AIGNAN	2.74 %
	Anne HIDALGO	1.83 %
	Philippe POUTOU	0.91 %
	Nathalie ARTHAUD	0.46 %



### 275 inscrits

Participation : 82.55%

Votes blancs : 1.76%

Votes nuls : 1.76%

## Second tour

	Emmanuel MACRON	43,72 %
	Marine LE PEN	56,28 %

### 275 inscrits

Participation : 78.18%

Votes blancs : 11.16%

Votes nuls : 3.72%

# Sécurité



Agressions physiques / sexuelles

0



Cambriolages

0



Vols / dégradations

0



Stupéfiants

0

## Evolution du nombre d'infractions



## Pour comparer

(en proportion du nombre d'habitants)



Sources : Bases statistiques communale, départementale et régionale de la délinquance enregistrée par la police et la gendarmerie nationales selon les dernières parutions officielles de 2025 portant sur l'année 2024 ([data.gouv](https://data.gouv.fr)).

Agressions physiques / sexuelles : Violences sexuelles, coups et blessures volontaires intrafamiliaux, coups et blessures volontaires, autres coups, blessures volontaires et vols violents sans arme.

Cambriolages : Cambriolages de logements.

Vols : Vols avec armes, vols d'accessoires sur véhicules, vols dans les véhicules, vols de véhicules, vols sans violence contre des personnes, destructions, dégradations volontaires et escroqueries.

Stupéfiants : Trafic de stupéfiants dont (AFD) et usage de stupéfiants.

# Services à la population



## Commerce

Hypermarché	X <u>Creysse</u> 17km
Supermarché	X <u>Lalinde</u> 4km
Superette	X <u>Lalinde</u> 4km
Boulangerie	X <u>Monsac</u> 3km
Boucherie	X <u>Lalinde</u> 4km
Restaurant	X <u>Couze-et-Saint-Front</u> 3km
Garage	X <u>Beaumontois en Périgord</u> 3km
Station-service	X <u>Lalinde</u> 4km
Banque	X <u>Lalinde</u> 4km
La poste	X <u>Beaumontois en Périgord</u> 4km
Coiffeur	X <u>Lalinde</u> 4km
Tabac	X <u>Faux</u> 7km
Bars / discothèque	1
Bibliothèque	X <u>Beaumontois en Périgord</u> 5km
Cinéma	X <u>Le Buisson-de-Cadouin</u> 15km
Vétérinaire	X <u>Beaumontois en Périgord</u> 4km



## Santé

Pharmacie	X <u>Couze-et-Saint-Front</u> 4km
Hôpital	X <u>Bergerac</u> 19km
Laboratoire d'analyses médicales	X <u>Lalinde</u> 4km
Etablissement pour handicapé	X <u>Saint-Félix-de-Villadeix</u> 17km
EHPA	X <u>Lalinde</u> 4km
Médecin	X <u>Lalinde</u> 4km
Dentiste	X <u>Lalinde</u> 4km
Chirurgien	X <u>Bergerac</u> 20km
Dermatologue	X <u>Bergerac</u> 20km
Anesthésiste	X <u>Bergerac</u> 20km
Gastro-entérologue	X <u>Siorac-en-Périgord</u> 19km
Gynécologue	X <u>Bergerac</u> 20km
Cancérologue	X <u>Périgueux</u> 42km
Neurologue	X <u>Périgueux</u> 43km
Ophthalmologue	X <u>Bourniquel</u> 3km
ORL	X <u>Bergerac</u> 20km
Cardiologue	X <u>Bergerac</u> 22km
Pédiatre	X <u>Bergerac</u> 21km
Pneumologue	X <u>Périgueux</u> 42km
Psychologue	X <u>Bergerac</u> 20km
Radiologue	X <u>Bergerac</u> 20km
Rhumatologue	X <u>Bergerac</u> 19km
Sage-femme	X <u>Lalinde</u> 4km



## Éducation

Crèche	X <u>Trémolat</u> 11km
Ecole maternelle Public	X <u>Lalinde</u> 4km
Ecole maternelle Privé	X <u>Molières</u> 94km
Ecole primaire Public	1
Ecole primaire Privé	X <u>Molières</u> 7km
Collège Public	X <u>Lalinde</u> 4km
Collège Privé	X <u>Bergerac</u> 19km
Lycée Public	X <u>Monbazillac</u> 19km
Lycée Privé	X <u>Bergerac</u> 20km

Sources : Base Sirene des entreprises et de leurs établissements selon les dernières parutions officielles de 2025 portant sur l'année 2024 ([data.gouv](https://data.gouv.fr)). Liste, localisation et tarifs des professionnels de santé selon les dernières parutions officielles de 2025 portant sur l'année

2024 ([opendatasoft](#)) et FINISS Extraction du Fichier des établissements selon les dernières parutions officielles de 2025 portant sur l'année 2024 ([data.gouv](#)). Adresse et géolocalisation des établissements d'enseignement du premier et second degrés selon les dernières parutions officielles de 2025 portant sur l'année 2024 ([data.education.gouv](#))

bien-dans-ma-ville.fr

## Villes autour de Bayac

Ville	Habitants	Superficie	Pop densité	Pop active	Taux chômage	Revenu moyen	Prix immobilier
Monsac	178	10 km <sup>2</sup>	18 h/km <sup>2</sup>	46.1%	3.4%	22 550 €/an	822 €/m <sup>2</sup>
Lalinde (3 avis)	2 931	27 km <sup>2</sup>	109 h/km <sup>2</sup>	34.6%	4.2%	21 750 €/an	1 404 €/m <sup>2</sup>
Beaumontois en Périgord (1 avis)	1 733	72 km <sup>2</sup>	24 h/km <sup>2</sup>	41.3%	4.4%	21 650 €/an	1 644 €/m <sup>2</sup>
Couze-et-Saint-Front (1 avis)	709	8 km <sup>2</sup>	89 h/km <sup>2</sup>	40.1%	4.9%	21 160 €/an	1 535 €/m <sup>2</sup>
Pontours	209	6 km <sup>2</sup>	35 h/km <sup>2</sup>	39.2%	2.9%	22 850 €/an	1 331 €/m <sup>2</sup>
Naussannes	232	14 km <sup>2</sup>	17 h/km <sup>2</sup>	43.1%	6%	19 260 €/an	1 448 €/m <sup>2</sup>
Lanquais	506	14 km <sup>2</sup>	36 h/km <sup>2</sup>	39.5%	2.4%	23 290 €/an	1 500 €/m <sup>2</sup>
Varennes	458	4 km <sup>2</sup>	115 h/km <sup>2</sup>	43.7%	4.1%	23 180 €/an	1 037 €/m <sup>2</sup>
Baneuil	321	8 km <sup>2</sup>	40 h/km <sup>2</sup>	44.9%	6.2%	22 280 €/an	1 402 €/m <sup>2</sup>
Faux (1 avis)	672	16 km <sup>2</sup>	42 h/km <sup>2</sup>	44.5%	5.2%	23 020 €/an	1 380 €/m <sup>2</sup>
Saint-Avit-Sénieur	422	23 km <sup>2</sup>	18 h/km <sup>2</sup>	36.5%	4.7%	22 750 €/an	1 084 €/m <sup>2</sup>
Badefols-sur-Dordogne	202	6 km <sup>2</sup>	34 h/km <sup>2</sup>	45.5%	5.4%	23 450 €/an	1 851 €/m <sup>2</sup>
Verdon (1 avis)	35	5 km <sup>2</sup>	7 h/km <sup>2</sup>	37.1%	5.7%	NC	1 587 €/m <sup>2</sup>
Molières	370	21 km <sup>2</sup>	18 h/km <sup>2</sup>	34.6%	4.3%	21 500 €/an	1 496 €/m <sup>2</sup>
Mauzac-et-Grand-Castang (3 avis)	879	15 km <sup>2</sup>	59 h/km <sup>2</sup>	22.6%	2.8%	21 380 €/an	1 586 €/m <sup>2</sup>

bien-dans-ma-ville.fr



# **Vous aimez votre ville ? Notez-la !**

Et faites-nous part de vos remarques constructives



Avec

**BIEN** dans ma **VILLE** 