



Version web

# Ville de Bax

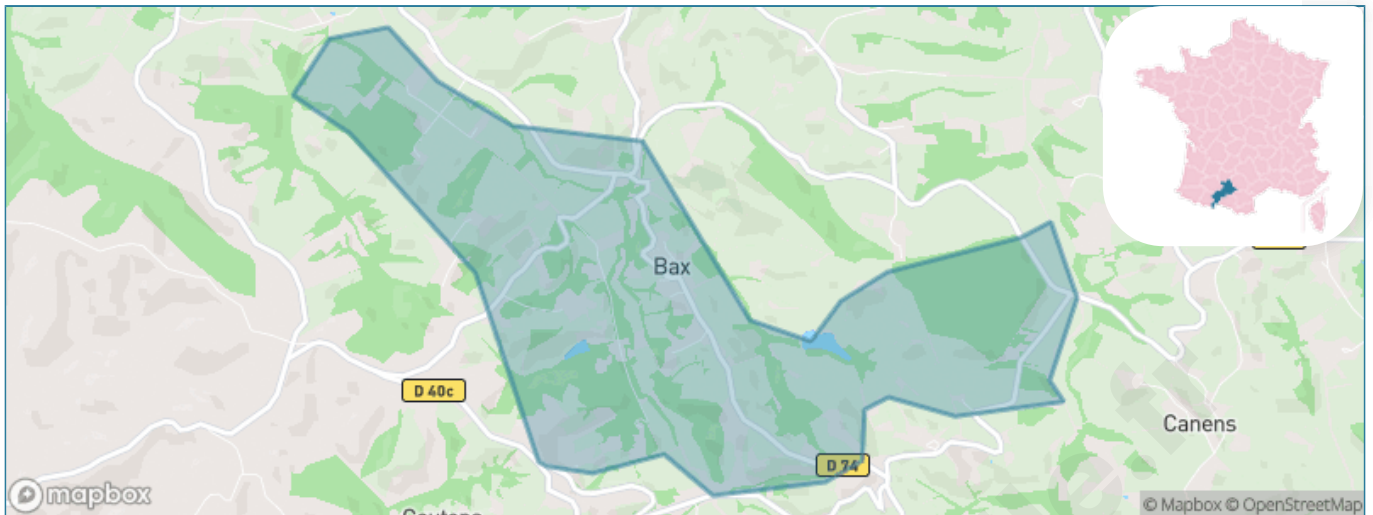
Présenté par



# Sommaire

Situation géographique .....	3
Statistiques sur la population .....	4
Evolution du nombre d'habitants .....	4
Tranche d'âge .....	5
0-14 ans .....	5
15-29 ans .....	5
30-44 ans .....	5
45-59 ans .....	5
60-74 ans .....	5
75-89 ans .....	5
90 ans et + .....	5
Activité professionnelle .....	5
Agriculteurs .....	5
Artisans, Commerçants .....	5
Cadres et sup. ....	5
Professions intermédiaires .....	5
Employé .....	5
Ouvrier .....	5
Retraité .....	5
Autres .....	5
Niveau de diplôme .....	6
Sans diplôme ou CEP .....	6
Brevet, BEPC, DNB .....	6
CAP-BEP ou équivalent .....	6
BAC ou équivalent .....	6
BAC+2 .....	6
BAC+3 ou +4 .....	6
BAC+5 ou plus .....	6
Composition des ménages .....	6
Couple sans enfant .....	6
Couple avec enfant(s) .....	6
Famille monoparentale .....	6
Colocation / Autre .....	6
Personnes seules .....	6
Profils électoraux .....	7
Premier tour .....	7
Sécurité .....	8
Evolution du nombre d'infractions .....	8
Pour comparer .....	9
Services à la population .....	10
Commerce .....	10
Éducation .....	10
Villes autour de Bax .....	12

# Situation géographique



## i Informations clés

- **Région** : Occitanie
- **Département** : Haute-Garonne
- **Code postal** : 31310
- **Superficie** : 6 km<sup>2</sup>



# Statistiques sur la population



Nombre d'habitants

**101**



Age moyen

**42 ans**



Pop active

**42.6%**



Taux chômage

**7.5%**



Pop densité

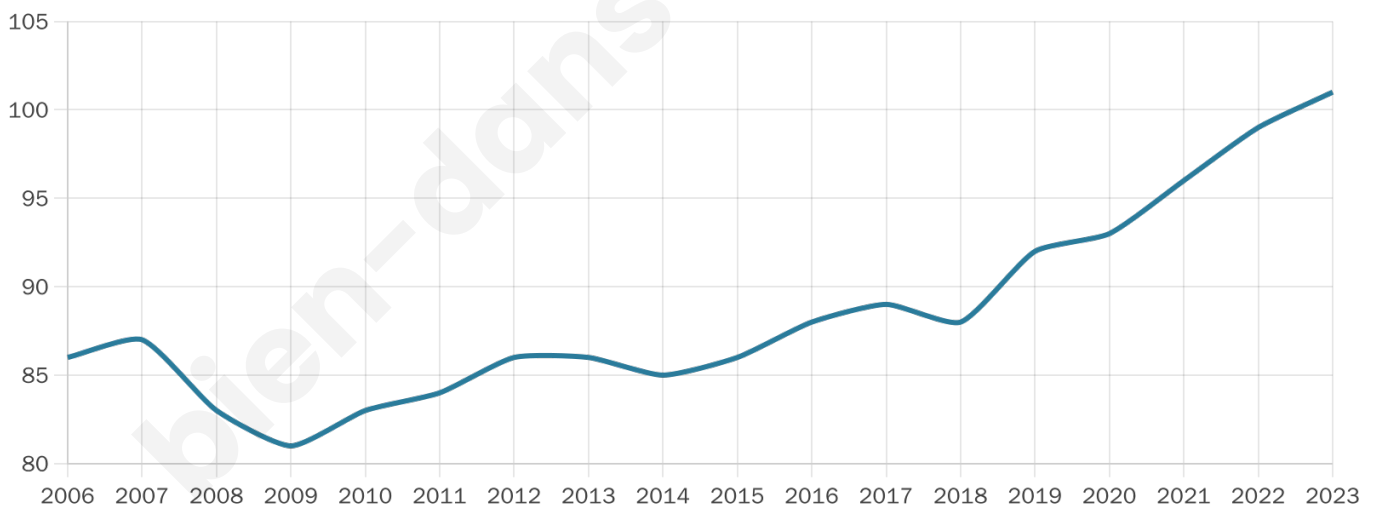
**17 h/km<sup>2</sup>**



Revenu moyen

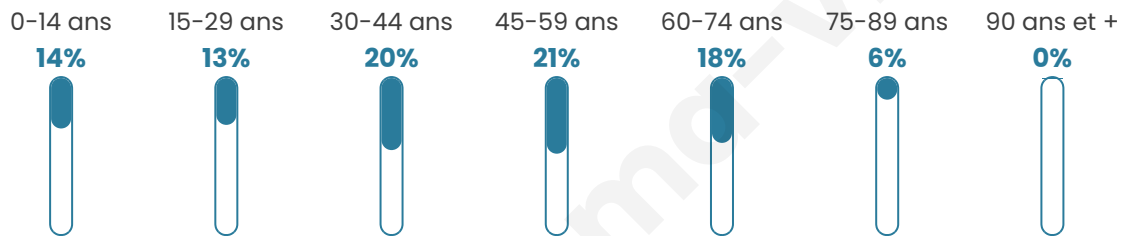
**NC**

## Evolution du nombre d'habitants

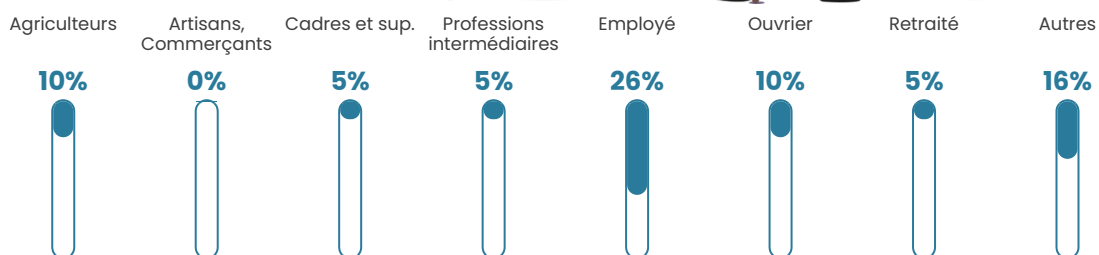


Sources : Institut national de la statistique et des études économiques (insee) selon Les dernières parutions officielles de 2024 portant sur les années 2020, 2021 et 2022.

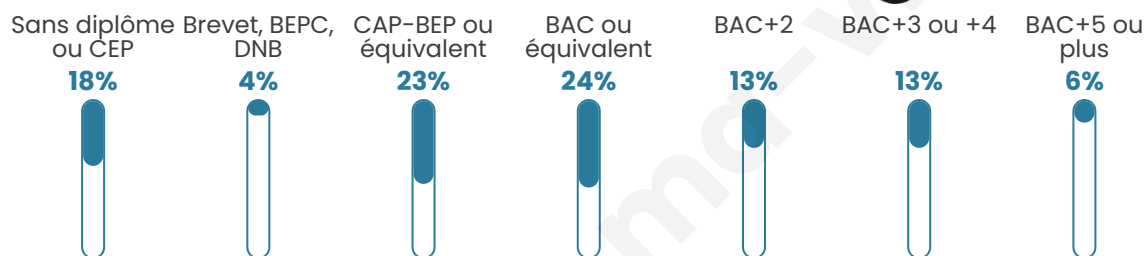
## Tranche d'âge



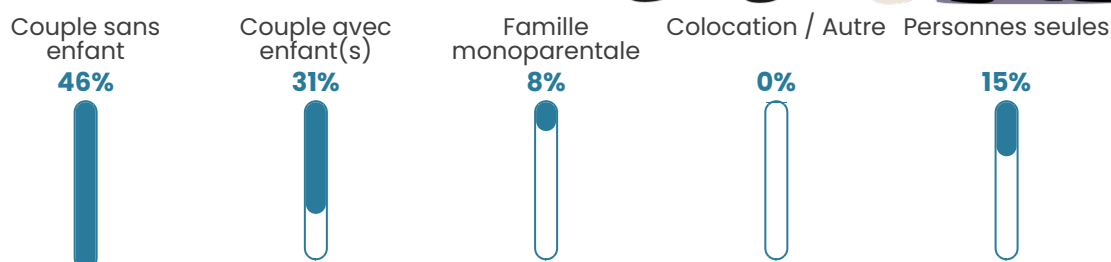
## Activité professionnelle



## Niveau de diplôme















## Composition des ménages



# Profils électoraux

## Premier tour

	Jean-Luc MÉLENCHON	42.19 %
	Jean LASSALLE	23.44 %
	Marine LE PEN	12.50 %
	Emmanuel MACRON	9.38 %
	Yannick JADOT	6.25 %
	Éric ZEMMOUR	3.13 %
	Anne HIDALGO	1.56 %
	Valérie PÉCRESSÉ	1.56 %
	Nathalie ARTHAUD	0.00 %
	Fabien ROUSSEL	0.00 %
	Philippe POUTOU	0.00 %
	Nicolas DUPONT- AIGNAN	0.00 %



### 80 inscrits

Participation : 81.25%

Votes blancs : 0.00%

Votes nuls : 1.54%

## Second tour

	Emmanuel MACRON	48,98 %
	Marine LE PEN	51,02 %

### 80 inscrits

Participation : 76.25%

Votes blancs : 9.84%

Votes nuls : 9.84%

# Sécurité



Agressions physiques / sexuelles

0



Cambriolages

0



Vols / dégradations

0



Stupéfiants

0

## Evolution du nombre d'infractions



## Pour comparer

(en proportion du nombre d'habitants)

■ Ville ■ Département ■ Région



Sources : Bases statistiques communale, départementale et régionale de la délinquance enregistrée par la police et la gendarmerie nationales selon les dernières parutions officielles de 2025 portant sur l'année 2024 ([data.gouv](https://data.gouv.fr)).

Agressions physiques / sexuelles : Violences sexuelles, coups et blessures volontaires intrafamiliaux, coups et blessures volontaires, autres coups, blessures volontaires et vols violents sans arme.

Cambriolages : Cambriolages de logements.

Vols : Vols avec armes, vols d'accessoires sur véhicules, vols dans les véhicules, vols de véhicules, vols sans violence contre des personnes, destructions, dégradations volontaires et escroqueries.

Stupéfiants : Trafic de stupéfiants dont (AFD) et usage de stupéfiants.

# Services à la population



## Commerce

Hypermarché	X <u>Carbonne</u> 9km
Supermarché	X <u>Montesquieu-Volvestre</u> 4km
Superette	X <u>Montesquieu-Volvestre</u> 4km
Boulangerie	X <u>Montesquieu-Volvestre</u> 4km
Boucherie	X <u>Montesquieu-Volvestre</u> 4km
Restaurant	X <u>Montesquieu-Volvestre</u> 4km
Garage	1
Station-service	X <u>Montesquieu-Volvestre</u> 3km
Banque	X <u>Montesquieu-Volvestre</u> 4km
La poste	X <u>Marquefave</u> 7km
Coiffeur	X <u>Montesquieu-Volvestre</u> 4km
Tabac	X <u>Rieux-Volvestre</u> 6km
Bars / discothèque	X <u>Montesquieu-Volvestre</u> 4km
Bibliothèque	X <u>Saverdun</u> 25km
Cinéma	X <u>Carbonne</u> 10km
Vétérinaire	1



## Santé

Pharmacie	X <u>Montesquieu-Volvestre</u> 4km
Hôpital	X <u>Saint-Lizier</u> 28km
Laboratoire d'analyses médicales	X <u>Carbonne</u> 8km
Etablissement pour handicapé	X <u>Montesquieu-Volvestre</u> 5km
EHPA	X <u>Montesquieu-Volvestre</u> 4km
Médecin	X <u>Montesquieu-Volvestre</u> 4km
Dentiste	X <u>Montesquieu-Volvestre</u> 4km
Chirurgien	X <u>Saint-Sulpice-sur-Lèze</u> 12km
Dermatologue	X <u>Carbonne</u> 9km
Anesthésiste	X <u>Muret</u> 27km
Gastro-entérologue	X <u>Muret</u> 27km
Gynécologue	X <u>Auterive</u> 21km
Cancérologue	X <u>Muret</u> 27km
Neurologue	X <u>Mauvezin-de-Sainte-Croix</u> 17km
Ophtalmologue	X <u>Martres-Tolosane</u> 21km
ORL	X <u>Cintegabelle</u> 23km
Cardiologue	X <u>Mauvezin-de-Sainte-Croix</u> 17km
Pédiatre	X <u>Muret</u> 27km
Pneumologue	X <u>Muret</u> 26km
Psychologue	X <u>Saint-Michel</u> 17km
Radiologue	X <u>Rieux-Volvestre</u> 6km
Rhumatologue	X <u>Lagardelle-sur-Lèze</u> 23km
Sage-femme	X <u>Montesquieu-Volvestre</u> 4km



## Éducation

Crèche	X <u>Montesquieu-Volvestre</u> 4km
Ecole maternelle Public	X <u>Montesquieu-Volvestre</u> 4km
Ecole maternelle Privé	X <u>Plaisance-du-Touch</u> 36km
Ecole primaire Public	X <u>Latrape</u> 2km
Ecole primaire Privé	X <u>Longages</u> 13km
Collège Public	X <u>Montesquieu-Volvestre</u> 4km
Collège Privé	X <u>Longages</u> 13km
Lycée Public	X <u>Cazères</u> 16km

Lycée Privé

X Rieumes 23km

Sources : Base Sirene des entreprises et de leurs établissements selon les dernières parutions officielles de 2025 portant sur l'année 2024 ([data.gouv](https://data.gouv.fr)). Liste, localisation et tarifs des professionnels de santé selon les dernières parutions officielles de 2025 portant sur l'année 2024 ([opendatasoft](https://opendatasoft.com)) et FINISS Extraction du Fichier des établissements selon les dernières parutions officielles de 2025 portant sur l'année 2024 ([data.gouv](https://data.gouv.fr)). Adresse et géolocalisation des établissements d'enseignement du premier et second degrés selon les dernières parutions officielles de 2025 portant sur l'année 2024 ([data.education.gouv](https://data.education.gouv.fr))

bien-dans-ma-ville.fr

## Villes autour de Bax

Ville	Habitants	Superficie	Pop densité	Pop active	Taux chômage	Revenu moyen	Prix immobilier
Latrape	444	19 km <sup>2</sup>	23 h/km <sup>2</sup>	52.5%	6.1%	22 730 €/an	1 421 €/m <sup>2</sup>
Mailholas	34	2 km <sup>2</sup>	17 h/km <sup>2</sup>	52.9%	0%	NC	1 070 €/m <sup>2</sup>
Montesquieu-Volvestre (1 avis)	3 050	59 km <sup>2</sup>	52 h/km <sup>2</sup>	44.8%	3.9%	21 660 €/an	1 423 €/m <sup>2</sup>
Latour	80	6 km <sup>2</sup>	13 h/km <sup>2</sup>	41.3%	2.5%	NC	1 349 €/m <sup>2</sup>
Lapeyrère	58	6 km <sup>2</sup>	10 h/km <sup>2</sup>	44.8%	8.6%	NC	NC
Lacaugne	252	6 km <sup>2</sup>	42 h/km <sup>2</sup>	49.6%	7.5%	23 740 €/an	1 446 €/m <sup>2</sup>
Thouars-sur-Arize	38	2 km <sup>2</sup>	19 h/km <sup>2</sup>	71.1%	2.6%	NC	NC
Loubaut	30	2 km <sup>2</sup>	15 h/km <sup>2</sup>	33.3%	13.3%	NC	NC
Canens	63	4 km <sup>2</sup>	16 h/km <sup>2</sup>	47.6%	3.2%	NC	NC
Rieux-Volvestre (2 avis)	2 639	32 km <sup>2</sup>	82 h/km <sup>2</sup>	44.7%	4.4%	22 530 €/an	1 680 €/m <sup>2</sup>
Méras	94	3 km <sup>2</sup>	31 h/km <sup>2</sup>	47.9%	7.4%	NC	1 401 €/m <sup>2</sup>
Massabrac	132	4 km <sup>2</sup>	33 h/km <sup>2</sup>	37.1%	2.3%	21 010 €/an	2 000 €/m <sup>2</sup>
Castagnac	325	10 km <sup>2</sup>	33 h/km <sup>2</sup>	48.3%	9.2%	21 720 €/an	1 671 €/m <sup>2</sup>
Goutevernisse	185	4 km <sup>2</sup>	46 h/km <sup>2</sup>	51.4%	4.3%	22 950 €/an	1 785 €/m <sup>2</sup>
La Bastide-de-Besplas	383	10 km <sup>2</sup>	38 h/km <sup>2</sup>	47.8%	8.4%	19 370 €/an	1 527 €/m <sup>2</sup>

bien-dans-ma-ville.fr



# Vous aimez votre ville ? Notez-la !

Et faites-nous part de vos remarques constructives



Avec

**BIEN** dans  
ma **VILLE** 