



Version web

Ville de Baume-les-Messieurs

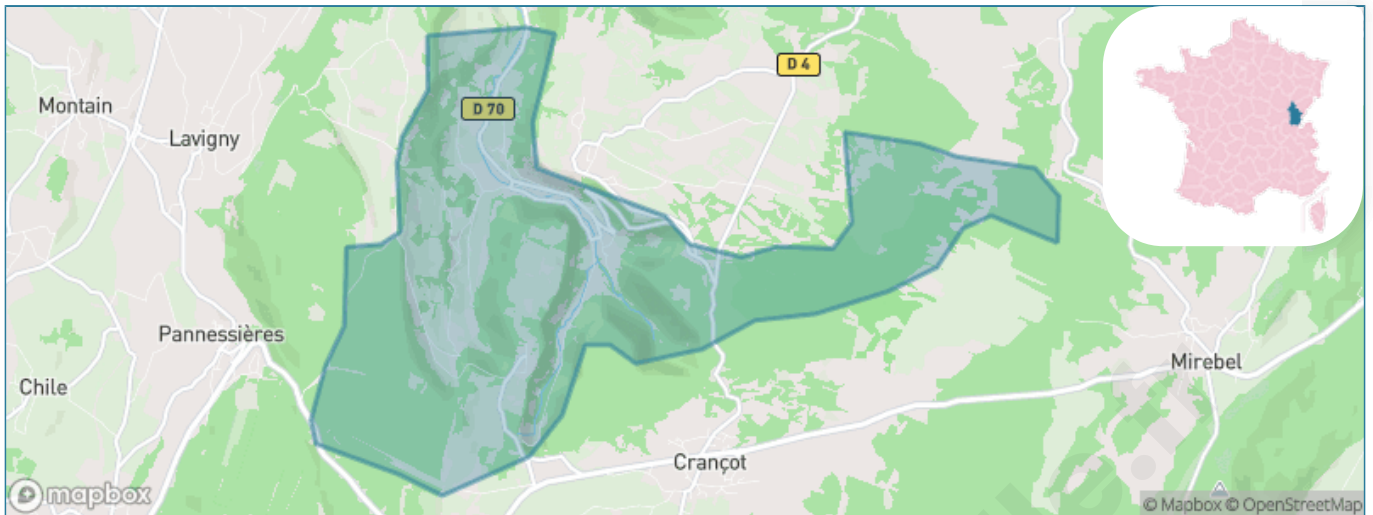
Présenté par

BIEN dans ma **VILLE** 

Sommaire

Situation géographique	3
Statistiques sur la population	4
Evolution du nombre d'habitants	4
Tranche d'âge	5
0-14 ans	5
15-29 ans	5
30-44 ans	5
45-59 ans	5
60-74 ans	5
75-89 ans	5
90 ans et +	5
Activité professionnelle	5
Agriculteurs	5
Artisans, Commerçants	5
Cadres et sup.	5
Professions intermédiaires	5
Employé	5
Ouvrier	5
Retraité	5
Autres	5
Niveau de diplôme	6
Sans diplôme ou CEP	6
Brevet, BEPC, DNB	6
CAP-BEP ou équivalent	6
BAC ou équivalent	6
BAC+2	6
BAC+3 ou +4	6
BAC+5 ou plus	6
Composition des ménages	6
Couple sans enfant	6
Couple avec enfant(s)	6
Famille monoparentale	6
Colocation / Autre	6
Personnes seules	6
Profils électoraux	7
Premier tour	7
Sécurité	8
Evolution du nombre d'infractions	8
Pour comparer	9
Services à la population	10
Commerce	10
Éducation	10
Villes autour de Baume-les-Messieurs	12

Situation géographique



i Informations clés

- **Région** : Bourgogne-Franche-Comté
- **Département** : Jura
- **Code postal** : 39570
- **Superficie** : 13 km²

RÉGION
BOURGOGNE
FRANCHE
COMTE

Ju
ra
LE DÉPARTEMENT



Statistiques sur la population



Nombre d'habitants

160



Age moyen

49 ans



Pop active

42.5%



Taux chômage

7%



Pop densité

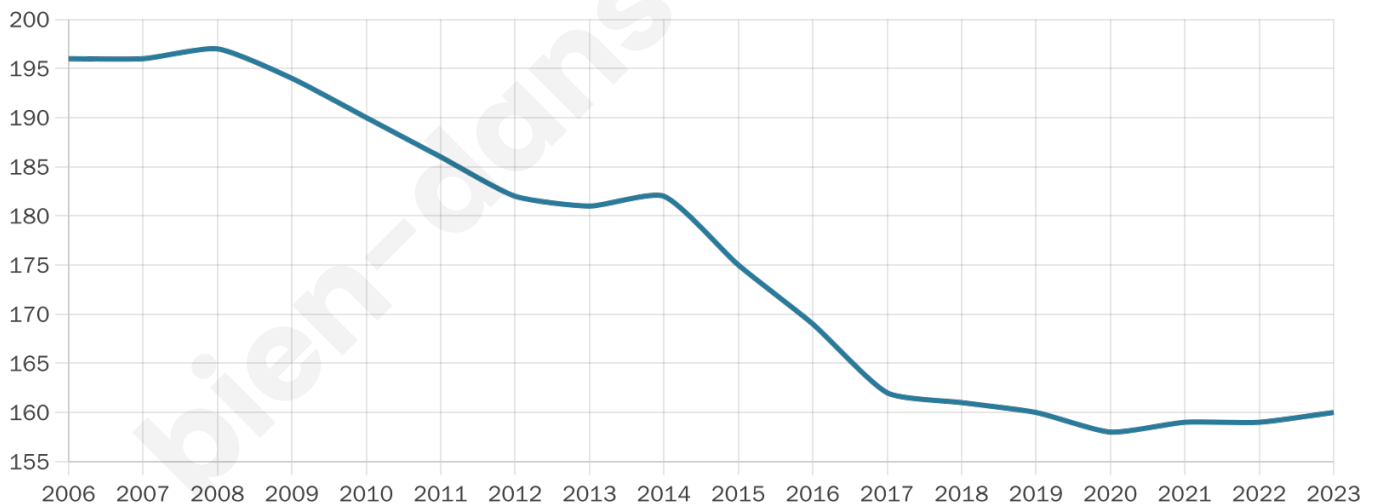
12 h/km²



Revenu moyen

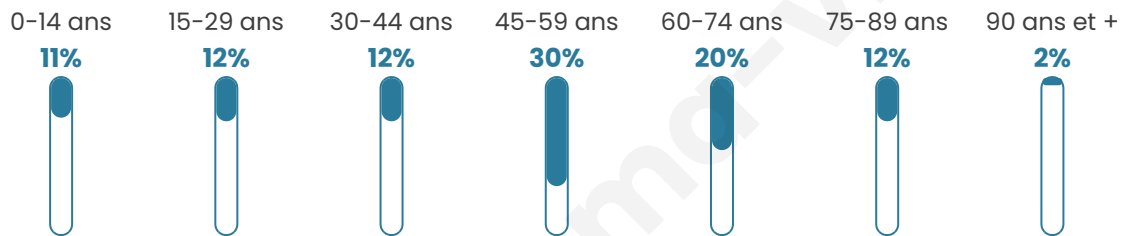
24 700 €/an

Evolution du nombre d'habitants

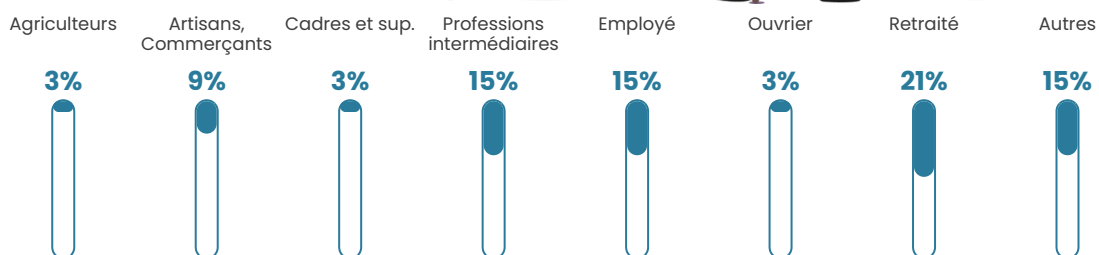


Sources : Institut national de la statistique et des études économiques (insee) selon Les dernières parutions officielles de 2024 portant sur les années 2020, 2021 et 2022.


Tranche d'âge




Activité professionnelle



Niveau de diplôme















Composition des ménages



Profils électoraux



Premier tour

	Emmanuel MACRON	36.96 %
	Jean-Luc MÉLENCHON	14.49 %
	Éric ZEMMOUR	12.32 %
	Marine LE PEN	10.87 %
	Valérie PÉCRESSE	6.52 %
	Fabien ROUSSEL	5.80 %
	Yannick JADOT	4.35 %
	Jean LASSALLE	3.62 %
	Nicolas DUPONT- AIGNAN	3.62 %
	Anne HIDALGO	0.72 %
	Philippe POUTOU	0.72 %
	Nathalie ARTHAUD	0.00 %

172 inscrits

Participation : 81.4%
Votes blancs : 0.00%
Votes nuls : 1.43%

Second tour

	Emmanuel MACRON	67,46 %
	Marine LE PEN	32,54 %

172 inscrits

Participation : 79.65%
Votes blancs : 5.11%
Votes nuls : 2.92%

Sécurité



Agressions physiques / sexuelles

0



Cambriolages

0



Vols / dégradations

0



Stupéfiants

0

Evolution du nombre d'infractions



Pour comparer

(en proportion du nombre d'habitants)



Sources : Bases statistiques communale, départementale et régionale de la délinquance enregistrée par la police et la gendarmerie nationales selon les dernières parutions officielles de 2025 portant sur l'année 2024 ([data.gouv](https://data.gouv.fr)).

Agressions physiques / sexuelles : Violences sexuelles, coups et blessures volontaires intrafamiliaux, coups et blessures volontaires, autres coups, blessures volontaires et vols violents sans arme.

Cambriolages : Cambriolages de logements.

Vols : Vols avec armes, vols d'accessoires sur véhicules, vols dans les véhicules, vols de véhicules, vols sans violence contre des personnes, destructions, dégradations volontaires et escroqueries.

Stupéfiants : Trafic de stupéfiants dont (AFD) et usage de stupéfiants.

Services à la population



Commerce

Hypermarché	X Lons-le-Saunier 8km
Supermarché	X Voiteur 5km
Superette	X Crançot 4km
Boulangerie	X Crançot 4km
Boucherie	X Voiteur 5km
Restaurant	3
Garage	X Salles-Lavalette 1km
Station-service	X Voiteur 4km
Banque	X Voiteur 5km
La poste	X Lons-le-Saunier 6km
Coiffeur	1
Tabac	X Domblans 6km
Bars / discothèque	1
Bibliothèque	X Lons-le-Saunier 8km
Cinéma	X Lons-le-Saunier 7km
Vétérinaire	X Crançot 4km



Santé

Pharmacie	X Crançot 4km
Hôpital	X Lons-le-Saunier 8km
Laboratoire d'analyses médicales	X Lons-le-Saunier 7km
Etablissement pour handicapé	X Crançot 4km
EHPA	X Montain 4km
Médecin	X Crançot 4km
Dentiste	X Voiteur 5km
Chirurgien	X Lons-le-Saunier 8km
Dermatologue	X Beaufort-Orbagna 22km
Anesthésiste	X Lons-le-Saunier 8km
Gastro-entérologue	X Lons-le-Saunier 8km
Gynécologue	X Bans 30km
Cancérologue	X Chalon-sur-Saône 60km
Neurologue	X Lons-le-Saunier 8km
Ophthalmologue	X Lons-le-Saunier 8km
ORL	X Lons-le-Saunier 8km
Cardiologue	X Lons-le-Saunier 7km
Pédiatre	X Lons-le-Saunier 8km
Pneumologue	X Vaux-lès-Saint-Claude 41km
Psychologue	X Lons-le-Saunier 7km
Radiologue	X Lons-le-Saunier 8km
Rhumatologue	X Lons-le-Saunier 6km
Sage-femme	X Voiteur 5km



Éducation

Crèche	X Crançot 4km
Ecole maternelle Public	X Lons-le-Saunier 6km
Ecole maternelle Privé	X Divonne-les-Bains 56km
Ecole primaire Public	X Crançot 4km
Ecole primaire Privé	X Voiteur 4km
Collège Public	X Lons-le-Saunier 7km
Collège Privé	X Voiteur 4km
Lycée Public	X Lons-le-Saunier 7km
Lycée Privé	X Lons-le-Saunier 7km

2024 ([opendatasoft](#)) et FINISS Extraction du Fichier des établissements selon les dernières parutions officielles de 2025 portant sur l'année 2024 ([data.gouv](#)). Adresse et géolocalisation des établissements d'enseignement du premier et second degrés selon les dernières parutions officielles de 2025 portant sur l'année 2024 ([data.education.gouv](#))

bien-dans-ma-ville.fr

Villes autour de Baume-les-Messieurs

Ville	Habitants	Superficie	Pop densité	Pop active	Taux chômage	Revenu moyen	Prix immobilier
Lavigny	380	5 km ²	76 h/km ²	44.5%	2.9%	24 580 €/an	1 267 €/m ²
Le Vernois	285	1 km ²	285 h/km ²	45.6%	1.4%	26 850 €/an	1 100 €/m ²
Pannessières	444	5 km ²	89 h/km ²	50.5%	3.2%	25 430 €/an	1 195 €/m ²
Nevy-sur-Seille	199	6 km ²	33 h/km ²	47.7%	7.5%	24 210 €/an	656 €/m ²
Château-Chalon (1 avis)	149	10 km ²	15 h/km ²	43%	2%	23 990 €/an	1 426 €/m ²
Montain	484	2 km ²	242 h/km ²	38%	1.9%	29 150 €/an	1 900 €/m ²
Voiteur	788	9 km ²	88 h/km ²	41.6%	2.8%	24 100 €/an	1 018 €/m ²
Le Louverot	234	1 km ²	234 h/km ²	41.9%	1.7%	27 910 €/an	725 €/m ²
Chille	295	2 km ²	148 h/km ²	44.1%	1.7%	29 570 €/an	989 €/m ²
Blois-sur-Seille	102	5 km ²	20 h/km ²	32.4%	4.9%	NC	387 €/m ²
Crançot	971	38 km ²	26 h/km ²	44.2%	2.8%	24 420 €/an	1 246 €/m ²
La Marre	350	10 km ²	35 h/km ²	51.1%	2.6%	22 130 €/an	1 394 €/m ²
Le Pin	238	2 km ²	119 h/km ²	47.5%	3.4%	29 060 €/an	1 292 €/m ²
Menétru-le-Vignoble (1 avis)	164	5 km ²	33 h/km ²	43.3%	2.4%	28 180 €/an	1 238 €/m ²
Briod	216	4 km ²	54 h/km ²	44.9%	1.9%	24 350 €/an	2 053 €/m ²

bien-dans-ma-ville.fr



Vous aimez votre ville ? Notez-la !

Et faites-nous part de vos remarques constructives



Avec

BIEN dans ma **VILLE** 