



Version web

Ville de La Baume

Présenté par

BIEN dans
ma **VILLE** 

Sommaire

Situation géographique	3
Statistiques sur la population	4
Evolution du nombre d'habitants	4
Tranche d'âge	5
0-14 ans	5
15-29 ans	5
30-44 ans	5
45-59 ans	5
60-74 ans	5
75-89 ans	5
90 ans et +	5
Activité professionnelle	5
Agriculteurs	5
Artisans, Commerçants	5
Cadres et sup.	5
Professions intermédiaires	5
Employé	5
Ouvrier	5
Retraité	5
Autres	5
Niveau de diplôme	6
Sans diplôme ou CEP	6
Brevet, BEPC, DNB	6
CAP-BEP ou équivalent	6
BAC ou équivalent	6
BAC+2	6
BAC+3 ou +4	6
BAC+5 ou plus	6
Composition des ménages	6
Couple sans enfant	6
Couple avec enfant(s)	6
Famille monoparentale	6
Colocation / Autre	6
Personnes seules	6
Profils électoraux	7
Premier tour	7
Sécurité	8
Evolution du nombre d'infractions	8
Pour comparer	9
Services à la population	10
Commerce	10
Éducation	10
Villes autour de La Baume	12

Situation géographique



i Informations clés

- **Région** : Auvergne-Rhône-Alpes
- **Département** : Haute-Savoie
- **Code postal** : 74430
- **Superficie** : 16 km²



haute
savoie
le Département

Statistiques sur la population



Nombre d'habitants

320



Age moyen

38 ans



Pop active

60.9%



Taux chômage

0.4%



Pop densité

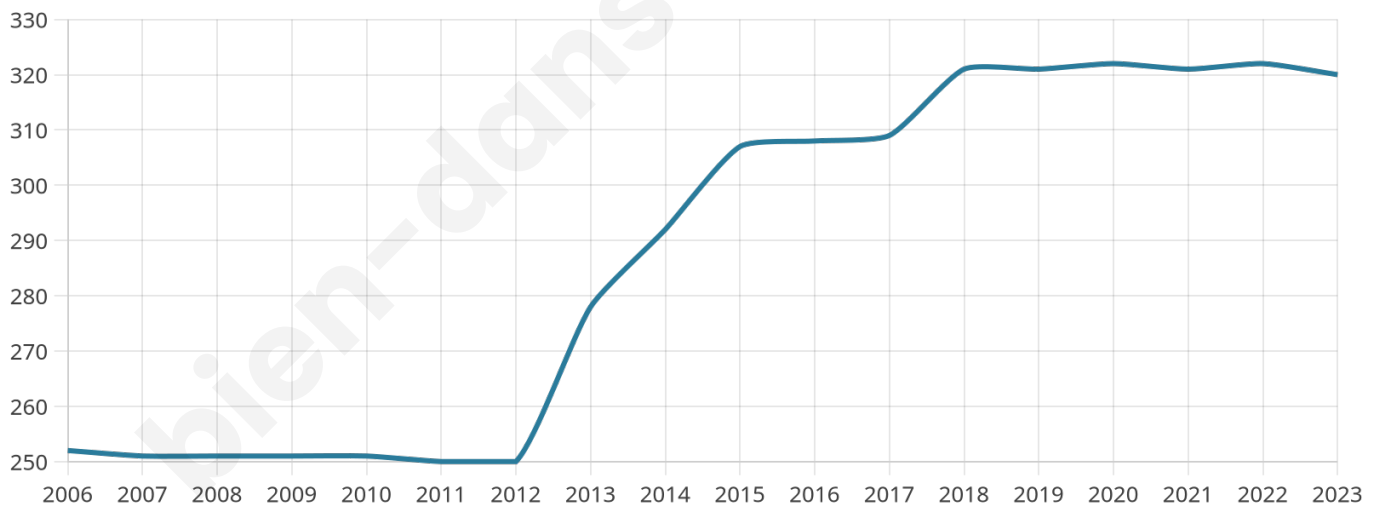
20 h/km²



Revenu moyen

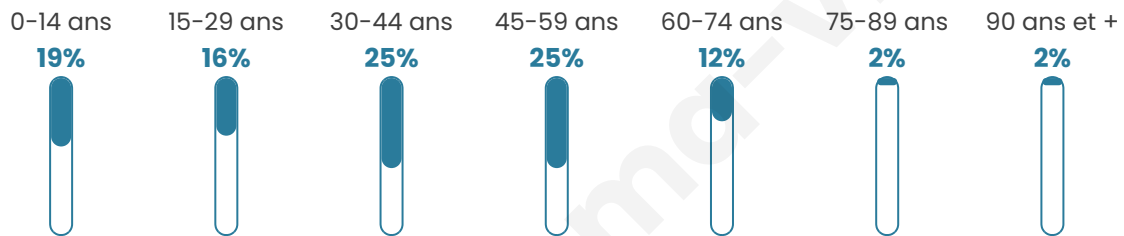
25 460 €/an

Evolution du nombre d'habitants

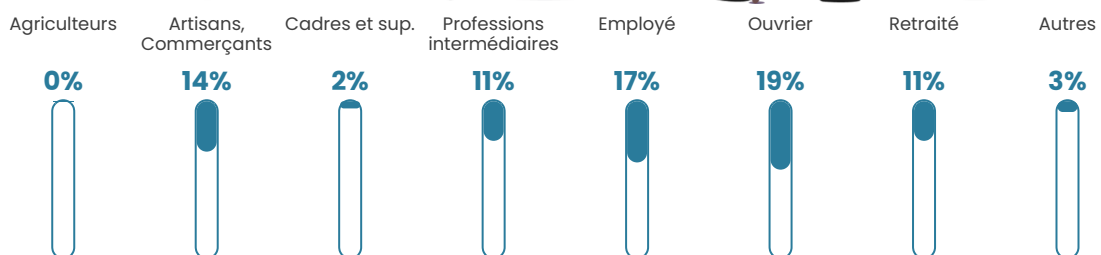


Sources : Institut national de la statistique et des études économiques (insee) selon Les dernières parutions officielles de 2024 portant sur les années 2020, 2021 et 2022.


Tranche d'âge




Activité professionnelle



Niveau de diplôme









Composition des ménages



Profils électoraux

Premier tour

	Emmanuel MACRON	28.76 %
	Jean-Luc MÉLENCHON	23.53 %
	Marine LE PEN	18.30 %
	Jean LASSALLE	8.50 %
	Valérie PÉCRESSE	8.50 %
	Éric ZEMMOUR	5.88 %
	Yannick JADOT	3.92 %
	Fabien ROUSSEL	1.31 %
	Nicolas DUPONT- AIGNAN	1.31 %
	Nathalie ARTHAUD	0.00 %
	Anne HIDALGO	0.00 %
	Philippe POUTOU	0.00 %



214 inscrits

Participation : 76.17%

Votes blancs : 4.91%

Votes nuls : 1.23%

Second tour

	Emmanuel MACRON	54,62 %
	Marine LE PEN	45,38 %

214 inscrits

Participation : 73.36%

Votes blancs : 13.38%

Votes nuls : 3.82%

Sécurité



Agressions physiques / sexuelles

0



Cambriolages

0



Vols / dégradations

0



Stupéfiants

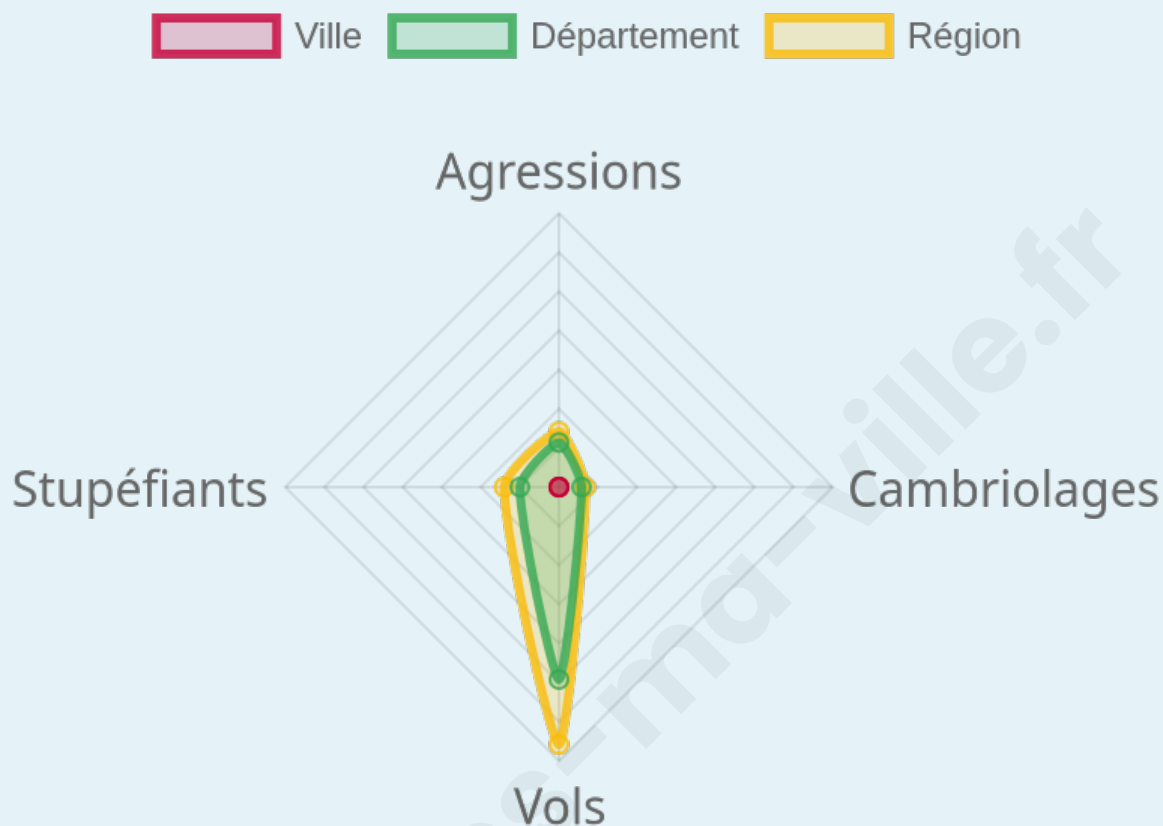
0

Evolution du nombre d'infractions



Pour comparer

(en proportion du nombre d'habitants)



Sources : Bases statistiques communale, départementale et régionale de la délinquance enregistrée par la police et la gendarmerie nationales selon les dernières parutions officielles de 2025 portant sur l'année 2024 ([data.gouv](https://data.gouv.fr)).

Agressions physiques / sexuelles : Violences sexuelles, coups et blessures volontaires intrafamiliaux, coups et blessures volontaires, autres coups, blessures volontaires et vols violents sans arme.

Cambriolages : Cambriolages de logements.

Vols : Vols avec armes, vols d'accessoires sur véhicules, vols dans les véhicules, vols de véhicules, vols sans violence contre des personnes, destructions, dégradations volontaires et escroqueries.

Stupéfiants : Trafic de stupéfiants dont (AFD) et usage de stupéfiants.

Services à la population



Commerce

Hypermarché	X <u>Vinzier</u> 8km
Supermarché	X <u>Lullin</u> 7km
Superette	X <u>Le Biot</u> 2km
Boulangerie	X <u>Le Biot</u> 3km
Boucherie	X <u>Bellevaux</u> 7km
Restaurant	X <u>Le Biot</u> 2km
Garage	1
Station-service	X <u>Saint-Jean-d'Aulps</u> 6km
Banque	X <u>Saint-Jean-d'Aulps</u> 7km
La poste	X <u>Le Biot</u> 2km
Coiffeur	X <u>Bonnevaux</u> 4km
Tabac	X <u>Lullin</u> 7km
Bars / discothèque	X <u>Le Biot</u> 2km
Bibliothèque	X <u>Abondance</u> 10km
Cinéma	X <u>Évian-les-Bains</u> 13km
Vétérinaire	X <u>Abondance</u> 6km



Santé

Pharmacie	X <u>Saint-Jean-d'Aulps</u> 7km
Hôpital	X <u>Thonon-les-Bains</u> 13km
Laboratoire d'analyses médicales	X <u>Évian-les-Bains</u> 13km
Etablissement pour handicapé	X <u>Allinges</u> 12km
EHPA	X <u>Vacheresse</u> 6km
Médecin	X <u>Saint-Jean-d'Aulps</u> 6km
Dentiste	X <u>Saint-Jean-d'Aulps</u> 7km
Chirurgien	X <u>Thonon-les-Bains</u> 14km
Dermatologue	X <u>Thonon-les-Bains</u> 14km
Anesthésiste	X <u>Thonon-les-Bains</u> 15km
Gastro-entérologue	X <u>Thonon-les-Bains</u> 14km
Gynécologue	X <u>Thonon-les-Bains</u> 14km
Cancérologue	X <u>Annemasse</u> 32km
Neurologue	X <u>Thonon-les-Bains</u> 15km
Ophthalmologue	X <u>Évian-les-Bains</u> 13km
ORL	X <u>Évian-les-Bains</u> 13km
Cardiologue	X <u>Évian-les-Bains</u> 13km
Pédiatre	X <u>Évian-les-Bains</u> 13km
Pneumologue	X <u>Bonneville</u> 28km
Psychologue	X <u>Évian-les-Bains</u> 13km
Radiologue	X <u>Thonon-les-Bains</u> 14km
Rhumatologue	X <u>Cornier</u> 32km
Sage-femme	X <u>Saint-Jean-d'Aulps</u> 7km



Éducation

Crèche	1
Ecole maternelle Public	X <u>Vailly</u> 7km
Ecole maternelle Privé	X <u>Gaillard</u> 33km
Ecole primaire Public	X <u>Le Biot</u> 2km
Ecole primaire Privé	X <u>Bellevaux</u> 7km
Collège Public	X <u>Saint-Jean-d'Aulps</u> 6km
Collège Privé	X <u>Bellevaux</u> 7km
Lycée Public	X <u>Évian-les-Bains</u> 13km
Lycée Privé	X <u>Abondance</u> 8km

Sources : Base Sirene des entreprises et de leurs établissements selon les dernières parutions officielles de 2025 portant sur l'année 2024 ([data.gouv](#)). Liste, localisation et tarifs des professionnels de santé selon les dernières parutions officielles de 2025 portant sur l'année 2024 ([opendatasoft](#)) et FINESS Extraction du Fichier des établissements selon les dernières parutions officielles de 2025 portant sur l'année 2024 ([data.gouv](#)). Adresse et géolocalisation des établissements d'enseignement du premier et second degrés selon les

bien-dans-ma-ville.fr

Villes autour de La Baume

Ville	Habitants	Superficie	Pop densité	Pop active	Taux chômage	Revenu moyen	Prix immobilier
Le Biot	633	13 km ²	49 h/km ²	58.1%	2.7%	24 370 €/an	2 501 €/m ²
La Forclaz	219	4 km ²	55 h/km ²	50.2%	2.3%	23 340 €/an	2 363 €/m ²
Seytroux	538	18 km ²	30 h/km ²	52.6%	1.5%	24 260 €/an	4 301 €/m ²
La Vernaz	280	7 km ²	40 h/km ²	62.9%	2.1%	24 720 €/an	1 808 €/m ²
Bonnevaux	284	7 km ²	41 h/km ²	55.6%	3.9%	24 310 €/an	1 979 €/m ²
Chevenoz	709	10 km ²	71 h/km ²	50.4%	3%	28 460 €/an	2 334 €/m ²
Saint-Jean-d'Aulps (2 avis)	1 492	40 km ²	37 h/km ²	55.6%	2.4%	23 480 €/an	3 441 €/m ²
Vailly	907	18 km ²	50 h/km ²	51.4%	2.8%	25 560 €/an	2 677 €/m ²
Lullin	809	13 km ²	62 h/km ²	54.4%	3.7%	27 680 €/an	3 132 €/m ²
Reyvroz	500	9 km ²	56 h/km ²	53.6%	3.2%	26 240 €/an	2 325 €/m ²
Bellevaux (2 avis)	1 450	49 km ²	30 h/km ²	47.5%	2%	25 810 €/an	2 402 €/m ²
Vinzier	896	6 km ²	149 h/km ²	50.2%	2.3%	28 860 €/an	3 206 €/m ²
Vacheresse	939	31 km ²	30 h/km ²	47.5%	2.4%	26 090 €/an	2 689 €/m ²
Féternes (1 avis)	1 550	14 km ²	111 h/km ²	51.4%	2.9%	28 700 €/an	2 905 €/m ²
Lyaud	1 780	9 km ²	198 h/km ²	50.2%	2.5%	31 520 €/an	3 452 €/m ²

bien-dans-ma-ville.fr



Vous aimez votre ville ? Notez-la !

Et faites-nous part de vos remarques constructives



Avec

BIEN dans ma **VILLE** 