



Version web

# Ville de Baudreville

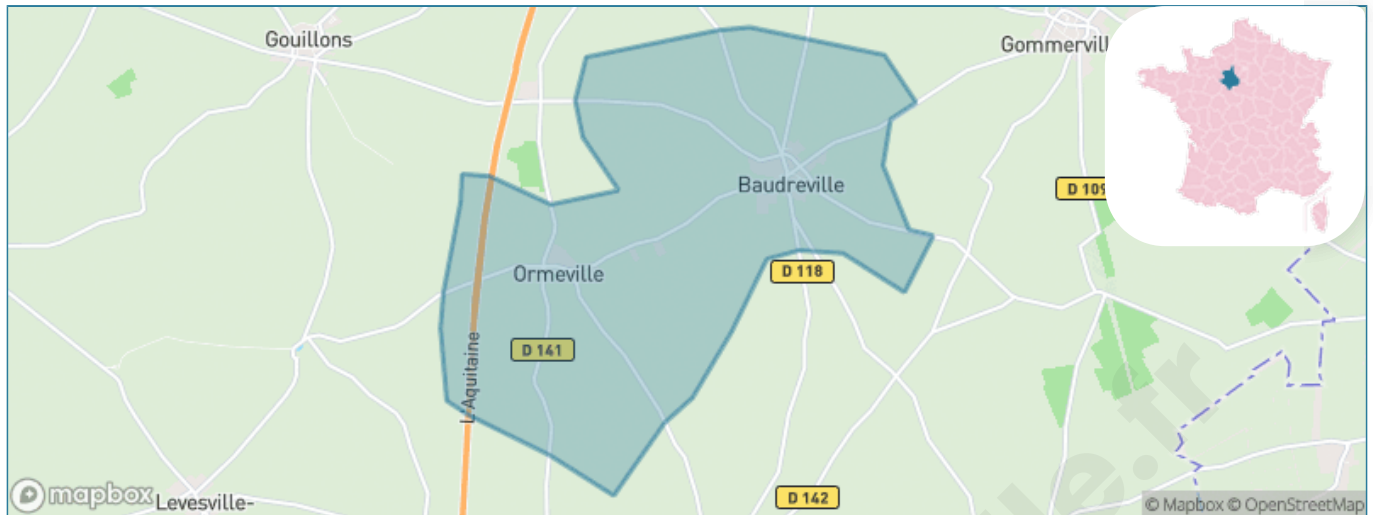
Présenté par

**BIEN** dans  
ma **VILLE** 

# Sommaire

Situation géographique .....	3
Statistiques sur la population .....	4
Evolution du nombre d'habitants .....	4
Tranche d'âge .....	5
0-14 ans .....	5
15-29 ans .....	5
30-44 ans .....	5
45-59 ans .....	5
60-74 ans .....	5
75-89 ans .....	5
90 ans et + .....	5
Activité professionnelle .....	5
Agriculteurs .....	5
Artisans, Commerçants .....	5
Cadres et sup. ....	5
Professions intermédiaires .....	5
Employé .....	5
Ouvrier .....	5
Retraité .....	5
Autres .....	5
Niveau de diplôme .....	6
Sans diplôme ou CEP .....	6
Brevet, BEPC, DNB .....	6
CAP-BEP ou équivalent .....	6
BAC ou équivalent .....	6
BAC+2 .....	6
BAC+3 ou +4 .....	6
BAC+5 ou plus .....	6
Composition des ménages .....	6
Couple sans enfant .....	6
Couple avec enfant(s) .....	6
Famille monoparentale .....	6
Colocation / Autre .....	6
Personnes seules .....	6
Profils électoraux .....	7
Premier tour .....	7
Sécurité .....	8
Evolution du nombre d'infractions .....	8
Pour comparer .....	9
Services à la population .....	10
Commerce .....	10
Éducation .....	10
Villes autour de Baudreville .....	11

# Situation géographique



## i Informations clés

- **Région** : Centre-Val de Loire
- **Département** : Eure-et-Loir
- **Code postal** : 28310
- **Superficie** : 13 km<sup>2</sup>



# Statistiques sur la population



Nombre d'habitants

**247**



Age moyen

**40 ans**



Pop active

**51%**



Taux chômage

**6.8%**



Pop densité

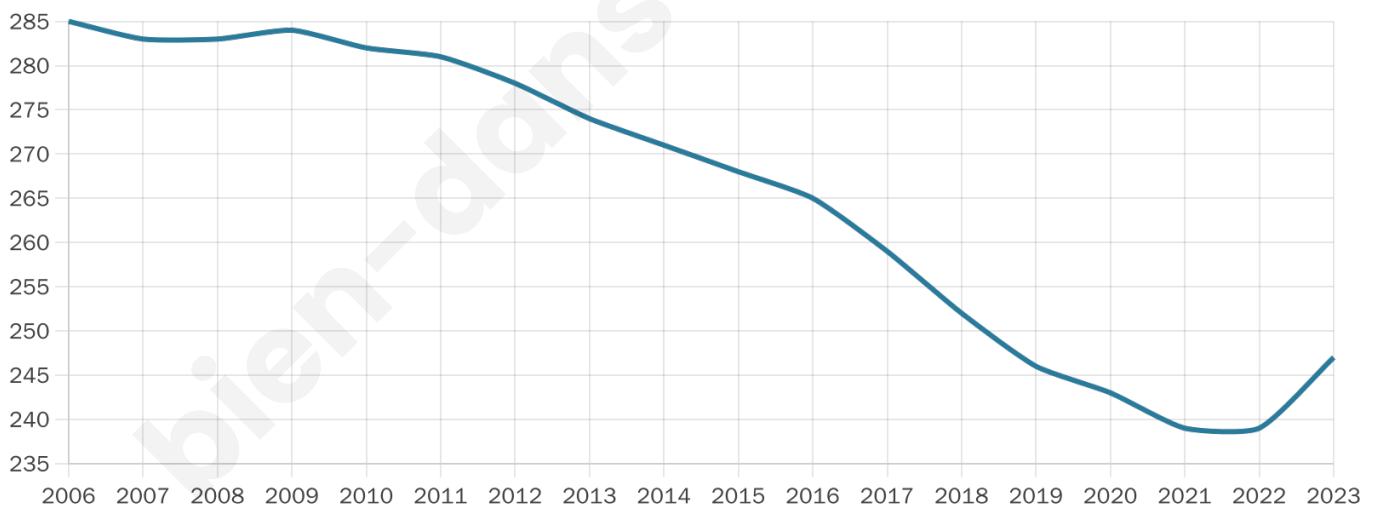
**19 h/km<sup>2</sup>**



Revenu moyen

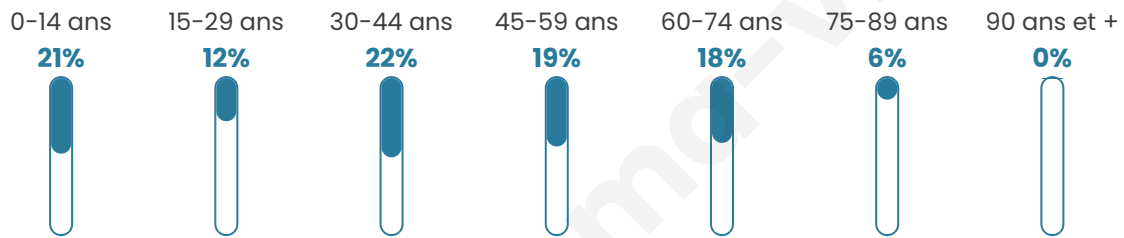
**23 710 €/an**

## Evolution du nombre d'habitants

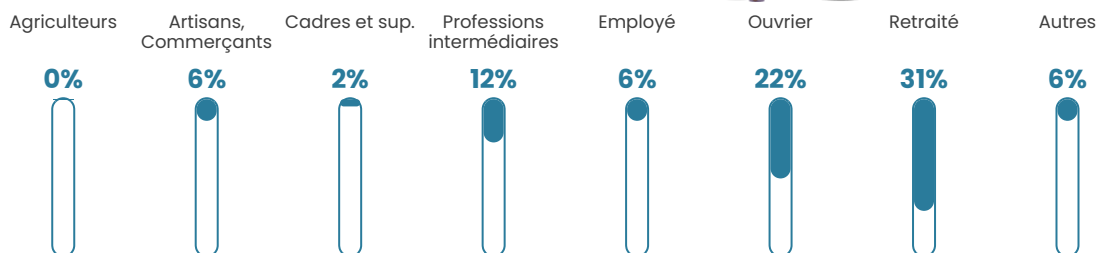


Sources : Institut national de la statistique et des études économiques (insee) selon Les dernières parutions officielles de 2024 portant sur les années 2020, 2021 et 2022.


## Tranche d'âge




## Activité professionnelle



## Niveau de diplôme



## Composition des ménages



# Profils électoraux

## Premier tour

	Marine LE PEN	38.17 %
	Emmanuel MACRON	21.37 %
	Éric ZEMMOUR	11.45 %
	Jean-Luc MÉLENCHON	9.16 %
	Nicolas DUPONT-AIGNAN	6.87 %
	Valérie PÉCRESSÉ	6.11 %
	Jean LASSALLE	3.05 %
	Yannick JADOT	2.29 %
	Fabien ROUSSEL	0.76 %
	Anne HIDALGO	0.76 %
	Nathalie ARTHAUD	0.00 %
	Philippe POUTOU	0.00 %



### 163 inscrits

Participation : 82.21%

Votes blancs : 1.49%

Votes nuls : 0.75%

## Second tour

	Emmanuel MACRON	42,62 %
	Marine LE PEN	57,38 %

### 163 inscrits

Participation : 82.82%

Votes blancs : 8.89%

Votes nuls : 0.74%

# Sécurité



Agressions physiques / sexuelles

0



Cambriolages

0



Vols / dégradations

0



Stupéfiants

0

## Evolution du nombre d'infractions



## Pour comparer

(en proportion du nombre d'habitants)

■ Ville ■ Département ■ Région



Sources : Bases statistiques communale, départementale et régionale de la délinquance enregistrée par la police et la gendarmerie nationales selon les dernières parutions officielles de 2025 portant sur l'année 2024 ([data.gouv](https://data.gouv.fr)).

Agresions physiques / sexuelles : Violences sexuelles, coups et blessures volontaires intrafamiliaux, coups et blessures volontaires, autres coups, blessures volontaires et vols violents sans arme.

Cambriolages : Cambriolages de logements.

Vols : Vols avec armes, vols d'accessoires sur véhicules, vols dans les véhicules, vols de véhicules, vols sans violence contre des personnes, destructions, dégradations volontaires et escroqueries.

Stupéfiants : Trafic de stupéfiants dont (AFD) et usage de stupéfiants.

# Services à la population



## Commerce

Hypermarché	X <a href="#">Angerville</a> 7km
Supermarché	X <a href="#">Angerville</a> 7km
Superette	X <a href="#">Gouillons</a> 5km
Boulangerie	X <a href="#">Léthuin</a> 5km
Boucherie	X <a href="#">Pussay</a> 7km
Restaurant	X <a href="#">Gommerville</a> 3km
Garage	X <a href="#">Gommerville</a> 3km
Station-service	X <a href="#">Angerville</a> 7km
Banque	X <a href="#">Angerville</a> 7km
La poste	X <a href="#">Pussay</a> 6km
Coiffeur	X <a href="#">Léthuin</a> 5km
Tabac	X <a href="#">Fresnay-l'Évêque</a> 9km
Bars / discothèque	X <a href="#">Gouillons</a> 5km
Bibliothèque	X <a href="#">Artenay</a> 28km
Cinéma	X <a href="#">Étampes</a> 22km
Vétérinaire	X <a href="#">Angerville</a> 7km



## Santé

Pharmacie	X <a href="#">Pussay</a> 7km
Hôpital	X <a href="#">Étampes</a> 21km
Laboratoire d'analyses médicales	X <a href="#">Auneau-Bleury-Saint-Symphorien</a> 17km
Etablissement pour handicapé	X <a href="#">Étampes</a> 21km
EHPA	X <a href="#">Pussay</a> 7km
Médecin	X <a href="#">Pussay</a> 7km
Dentiste	X <a href="#">Angerville</a> 7km
Chirurgien	X <a href="#">Étampes</a> 21km
Dermatologue	X <a href="#">Saint-Chéron</a> 29km
Anesthésiste	X <a href="#">Saint-Arnoult-en-Yvelines</a> 26km
Gastro-entérologue	X <a href="#">Le Coudray</a> 31km
Gynécologue	X <a href="#">Étampes</a> 22km
Cancérologue	X <a href="#">Étampes</a> 21km
Neurologue	X <a href="#">Chartres</a> 34km
Ophthalmologue	X <a href="#">Étampes</a> 22km
ORL	X <a href="#">Étampes</a> 22km
Cardiologue	X <a href="#">Barmainville</a> 9km
Pédiatre	X <a href="#">Étampes</a> 21km
Pneumologue	X <a href="#">Bazoches-les-Gallerandes</a> 22km
Psychologue	X <a href="#">Étampes</a> 22km
Radiologue	X <a href="#">Toury</a> 15km
Rhumatologue	X <a href="#">Le Coudray</a> 31km
Sage-femme	X <a href="#">Pussay</a> 7km



## Éducation

Crèche	X <a href="#">Pussay</a> 7km
Ecole maternelle Public	X <a href="#">Pussay</a> 7km
Ecole maternelle Privé	X <a href="#">Le Coudray</a> 32km
Ecole primaire Public	1
Ecole primaire Privé	X <a href="#">Janville-en-Beauce</a> 15km
Collège Public	X <a href="#">Le Mérévillois</a> 13km
Collège Privé	X <a href="#">Janville-en-Beauce</a> 15km
Lycée Public	X <a href="#">Étampes</a> 21km
Lycée Privé	X <a href="#">Étampes</a> 22km

Sources : Base Sirene des entreprises et de leurs établissements selon les dernières parutions officielles de 2025 portant sur l'année 2024 ([data.gouv](#)). Liste, localisation et tarifs des professionnels de santé selon les dernières parutions officielles de 2025 portant sur l'année 2024 ([opendatasoft](#)) et FINESS Extraction du Fichier des établissements selon les dernières parutions officielles de 2025 portant sur l'année 2024 ([data.gouv](#)). Adresse et géolocalisation des établissements d'enseignement du premier et second degrés selon les dernières parutions officielles de 2025 portant sur l'année 2024 ([data.education.gouv](#))

## Villes autour de Baudreville

Ville	Habitants	Superficie	Pop densité	Pop active	Taux chômage	Revenu moyen	Prix immobilier
Ardelu	72	4 km <sup>2</sup>	18 h/km <sup>2</sup>	59.7%	4.2%	NC	1 775 €/m <sup>2</sup>
Châtenay	241	10 km <sup>2</sup>	24 h/km <sup>2</sup>	56%	4.6%	24 760 €/an	1 833 €/m <sup>2</sup>
Mérouville	214	9 km <sup>2</sup>	24 h/km <sup>2</sup>	49.1%	3.7%	25 990 €/an	1 396 €/m <sup>2</sup>
Gommerville	663	32 km <sup>2</sup>	21 h/km <sup>2</sup>	51.7%	4.2%	24 420 €/an	1 941 €/m <sup>2</sup>
Intréville	118	8 km <sup>2</sup>	15 h/km <sup>2</sup>	56.8%	3.4%	25 640 €/an	1 493 €/m <sup>2</sup>
Léthuin	240	7 km <sup>2</sup>	34 h/km <sup>2</sup>	56.3%	2.1%	25 760 €/an	1 955 €/m <sup>2</sup>
Gouillons	335	12 km <sup>2</sup>	28 h/km <sup>2</sup>	52.5%	3.3%	23 310 €/an	1 574 €/m <sup>2</sup>
Vierville	107	6 km <sup>2</sup>	18 h/km <sup>2</sup>	53.3%	7.5%	21 350 €/an	2 173 €/m <sup>2</sup>
Levesville-la-Chenard	229	13 km <sup>2</sup>	18 h/km <sup>2</sup>	41%	2.2%	21 510 €/an	1 727 €/m <sup>2</sup>
Mondonville-Saint-Jean	96	5 km <sup>2</sup>	19 h/km <sup>2</sup>	45.8%	2.1%	NC	1 382 €/m <sup>2</sup>
Angerville (6 avis)	4 428	25 km <sup>2</sup>	177 h/km <sup>2</sup>	48.5%	6.1%	22 130 €/an	1 930 €/m <sup>2</sup>
Pussay (4 avis)	2 288	11 km <sup>2</sup>	208 h/km <sup>2</sup>	48.8%	5.1%	22 820 €/an	1 784 €/m <sup>2</sup>
Neuvy-en-Beauce	218	15 km <sup>2</sup>	15 h/km <sup>2</sup>	46.3%	3.7%	23 480 €/an	1 569 €/m <sup>2</sup>
Rouvray-Saint-Denis	647	19 km <sup>2</sup>	34 h/km <sup>2</sup>	25.3%	2.2%	25 110 €/an	1 575 €/m <sup>2</sup>
Morainville	18	3 km <sup>2</sup>	6 h/km <sup>2</sup>	44.4%	11.1%	NC	NC

bien-dans-ma-ville.fr



# **Vous aimez votre ville ? Notez-la !**

Et faites-nous part de vos remarques constructives



Avec

**BIEN** dans  
ma **VILLE** 