



Version web

# Ville de Baudrecourt

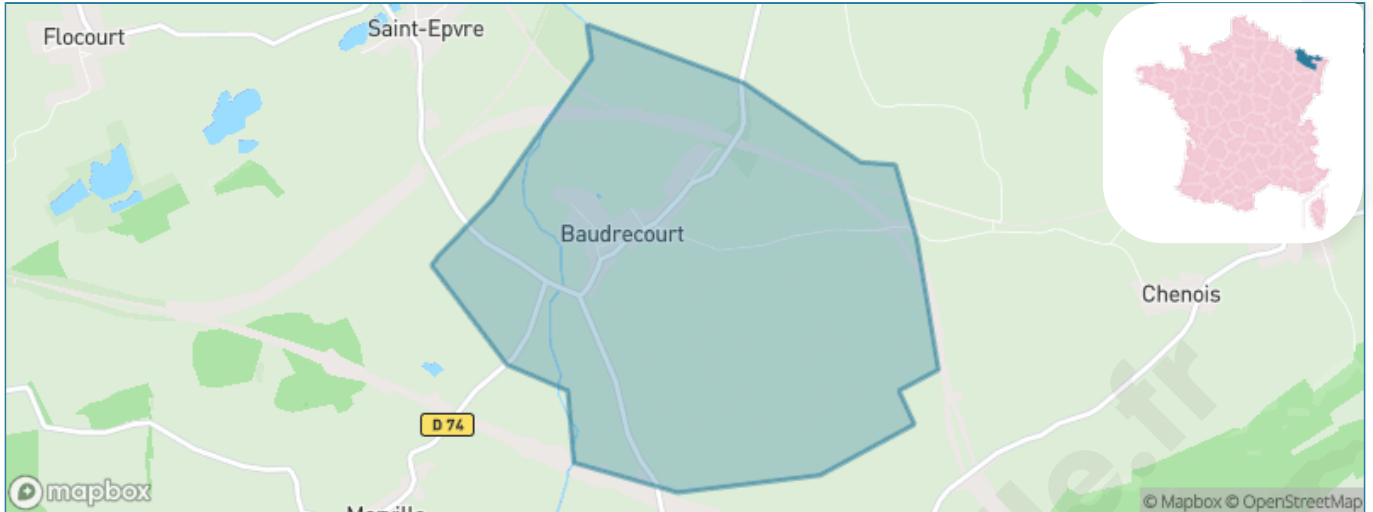
Présenté par

**BIEN** dans  
ma **VILLE** 

# Sommaire

|   |    |
|---|----|
| Situation géographique .....            | 3  |
| Statistiques sur la population .....    | 4  |
| Evolution du nombre d'habitants .....   | 4  |
| Tranche d'âge .....                     | 5  |
| 0-14 ans .....                          | 5  |
| 15-29 ans .....                         | 5  |
| 30-44 ans .....                         | 5  |
| 45-59 ans .....                         | 5  |
| 60-74 ans .....                         | 5  |
| 75-89 ans .....                         | 5  |
| 90 ans et + .....                       | 5  |
| Activité professionnelle .....          | 5  |
| Agriculteurs .....                      | 5  |
| Artisans, Commerçants .....             | 5  |
| Cadres et sup. ....                     | 5  |
| Professions intermédiaires .....        | 5  |
| Employé .....                           | 5  |
| Ouvrier .....                           | 5  |
| Retraité .....                          | 5  |
| Autres .....                            | 5  |
| Niveau de diplôme .....                 | 6  |
| Sans diplôme ou CEP .....               | 6  |
| Brevet, BEPC, DNB .....                 | 6  |
| CAP-BEP ou équivalent .....             | 6  |
| BAC ou équivalent .....                 | 6  |
| BAC+2 .....                             | 6  |
| BAC+3 ou +4 .....                       | 6  |
| BAC+5 ou plus .....                     | 6  |
| Composition des ménages .....           | 6  |
| Couple sans enfant .....                | 6  |
| Couple avec enfant(s) .....             | 6  |
| Famille monoparentale .....             | 6  |
| Colocation / Autre .....                | 6  |
| Personnes seules .....                  | 6  |
| Profils électoraux .....                | 7  |
| Premier tour .....                      | 7  |
| Sécurité .....                          | 8  |
| Evolution du nombre d'infractions ..... | 8  |
| Pour comparer .....                     | 9  |
| Services à la population .....          | 10 |
| Commerce .....                          | 10 |
| Éducation .....                         | 10 |
| Villes autour de Baudrecourt .....      | 11 |

# Situation géographique



## i Informations clés

- **Région** : Grand Est
- **Département** : Moselle
- **Code postal** : 57580
- **Superficie** : 5 km<sup>2</sup>



# Statistiques sur la population



Nombre d'habitants

**173**



Age moyen

**45 ans**



Pop active

**48.6%**



Taux chômage

**4.7%**



Pop densité

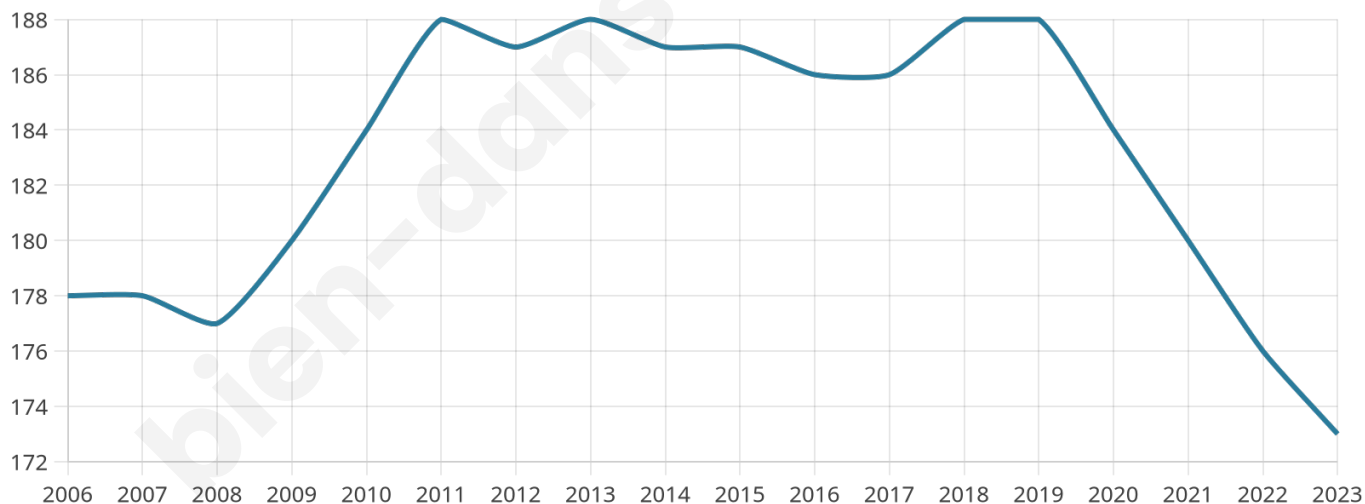
**35 h/km<sup>2</sup>**



Revenu moyen

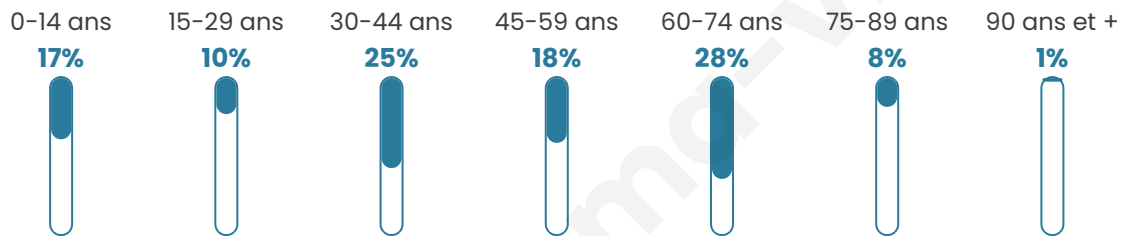
**24 190 €/an**

## Evolution du nombre d'habitants

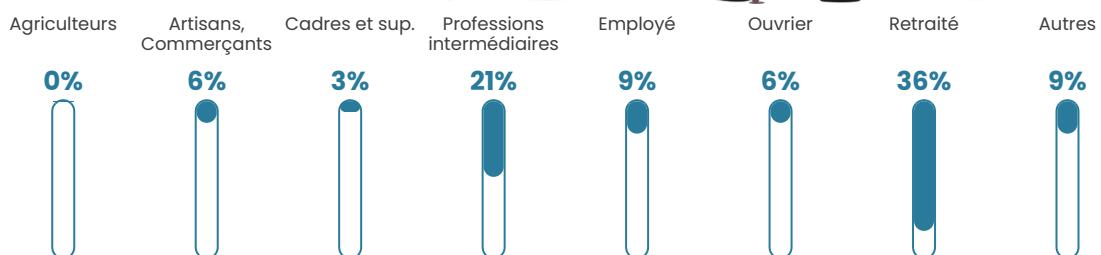


Sources : Institut national de la statistique et des études économiques (insee) selon Les dernières parutions officielles de 2024 portant sur les années 2020, 2021 et 2022.

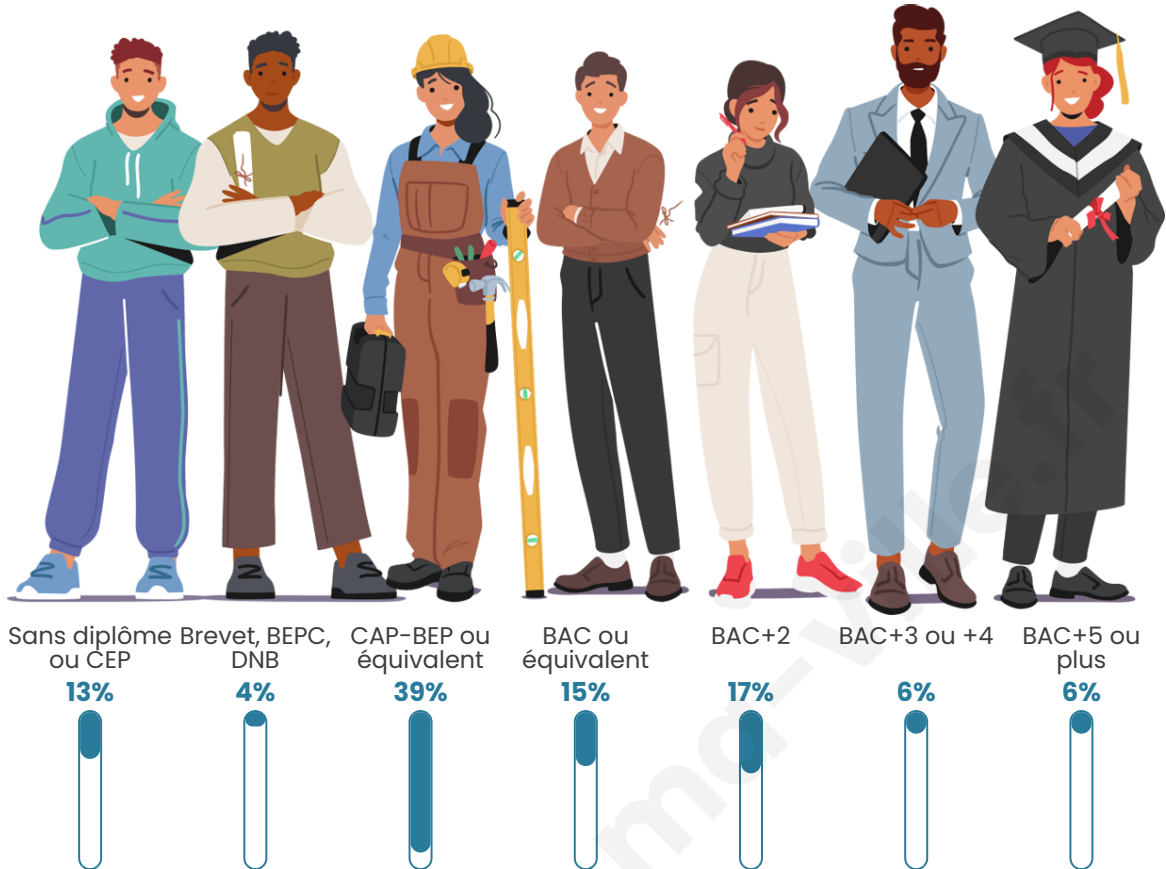
## Tranche d'âge




## Activité professionnelle



## Niveau de diplôme















## Composition des ménages



# Profils électoraux

## Premier tour

|   |                       |         |
|---|-----------------------|---------|
|    | Marine LE PEN         | 42.11 % |
|    | Emmanuel MACRON       | 23.68 % |
|    | Jean-Luc MÉLENCHON    | 9.65 %  |
|    | Nicolas DUPONT-AIGNAN | 8.77 %  |
|    | Éric ZEMMOUR          | 7.89 %  |
|   | Yannick JADOT         | 2.63 %  |
|  | Fabien ROUSSEL        | 1.75 %  |
|  | Jean LASSALLE         | 1.75 %  |
|  | Valérie PÉCRESSE      | 1.75 %  |
|  | Nathalie ARTHAUD      | 0.00 %  |
|  | Anne HIDALGO          | 0.00 %  |
|  | Philippe POUTOU       | 0.00 %  |



### 146 inscrits

Participation : 78.77%

Votes blancs : 0.87%

Votes nuls : 0.00%

## Second tour

|   |                 |         |
|---|-----------------|---------|
|  | Emmanuel MACRON | 34,31 % |
|  | Marine LE PEN   | 65,69 % |

### 146 inscrits

Participation : 74.66%

Votes blancs : 5.5%

Votes nuls : 0.92%

# Sécurité



Agressions physiques / sexuelles

0



Cambriolages

0



Vols / dégradations

0



Stupéfiants

0

## Evolution du nombre d'infractions



## Pour comparer

(en proportion du nombre d'habitants)

Ville  Département  Région



Sources : Bases statistiques communale, départementale et régionale de la délinquance enregistrée par la police et la gendarmerie nationales selon les dernières parutions officielles de 2025 portant sur l'année 2024 ([data.gouv](https://data.gouv.fr)).

Agressions physiques / sexuelles : Violences sexuelles, coups et blessures volontaires intrafamiliaux, coups et blessures volontaires, autres coups, blessures volontaires et vols violents sans arme.

Cambriolages : Cambriolages de logements.

Vols : Vols avec armes, vols d'accessoires sur véhicules, vols dans les véhicules, vols de véhicules, vols sans violence contre des personnes, destructions, dégradations volontaires et escroqueries.

Stupéfiants : Trafic de stupéfiants dont (AFD) et usage de stupéfiants.

# Services à la population



## Commerce

|                    |   |
|--------------------|---|
| Hypermarché        | X <a href="#">Lemud</a> 10km                    |
| Supermarché        | X <a href="#">Rémilly</a> 6km                   |
| Superette          | X <a href="#">Rémilly</a> 7km                   |
| Boulangerie        | X <a href="#">Holacourt</a> 5km                 |
| Boucherie          | 1   |
| Restaurant         | X <a href="#">Han-sur-Nied</a> 3km              |
| Garage             | 1   |
| Station-service    | X <a href="#">Rémilly</a> 7km                   |
| Banque             | X <a href="#">Rémilly</a> 6km                   |
| La poste           | X <a href="#">Vatimont</a> 2km                  |
| Coiffeur           | X <a href="#">Herny</a> 4km                     |
| Tabac              | X <a href="#">Rémilly</a> 6km                   |
| Bars / discothèque | X <a href="#">Laneuveville-en-Saulnois</a> 11km |
| Bibliothèque       | X <a href="#">Delme</a> 10km                    |
| Cinéma             | X <a href="#">Château-Salins</a> 17km           |
| Vétérinaire        | X <a href="#">Lesse</a> 4km                     |



## Santé

|                                  |  |
|----------------------------------|--|
| Pharmacie                        | X <a href="#">Rémilly</a> 6km          |
| Hôpital                          | X <a href="#">Ars-Laquenexy</a> 20km   |
| Laboratoire d'analyses médicales | X <a href="#">Rémilly</a> 6km          |
| Etablissement pour handicapé     | X <a href="#">Morhange</a> 14km        |
| EHPA                             | X <a href="#">Saint-Epvre</a> 1km      |
| Médecin                          | X <a href="#">Rémilly</a> 7km          |
| Dentiste                         | X <a href="#">Rémilly</a> 6km          |
| Chirurgien                       | X <a href="#">Ars-Laquenexy</a> 20km   |
| Dermatologue                     | X <a href="#">Metz</a> 23km            |
| Anesthésiste                     | X <a href="#">Metz</a> 24km            |
| Gastro-entérologue               | X <a href="#">Château-Salins</a> 16km  |
| Gynécologue                      | X <a href="#">Peltre</a> 20km          |
| Cancérologue                     | X <a href="#">Essey-lès-Nancy</a> 34km |
| Neurologue                       | X <a href="#">Ars-Laquenexy</a> 20km   |
| Ophthalmologue                   | X <a href="#">Ars-Laquenexy</a> 20km   |
| ORL                              | X <a href="#">Ars-Laquenexy</a> 20km   |
| Cardiologue                      | X <a href="#">Château-Salins</a> 16km  |
| Pédiatre                         | X <a href="#">Metz</a> 23km            |
| Pneumologue                      | X <a href="#">Metz</a> 23km            |
| Psychologue                      | X <a href="#">Ars-Laquenexy</a> 20km   |
| Radiologue                       | X <a href="#">Château-Salins</a> 16km  |
| Rhumatologue                     | X <a href="#">Metz</a> 23km            |
| Sage-femme                       | X <a href="#">Rémilly</a> 7km          |



## Éducation

|                         |   |
|-------------------------|---|
| Crèche                  | X <a href="#">Herny</a> 4km               |
| Ecole maternelle Public | X <a href="#">Herny</a> 4km               |
| Ecole maternelle Privé  | X <a href="#">Orny</a> 16km               |
| Ecole primaire Public   | X <a href="#">Han-sur-Nied</a> 3km        |
| Ecole primaire Privé    | X <a href="#">Peltre</a> 21km             |
| Collège Public          | X <a href="#">Rémilly</a> 6km             |
| Collège Privé           | X <a href="#">Peltre</a> 21km             |
| Lycée Public            | X <a href="#">Courcelles-Chaussy</a> 16km |
| Lycée Privé             | X <a href="#">Peltre</a> 21km             |

Sources : Base Sirene des entreprises et de leurs établissements selon les dernières parutions officielles de 2025 portant sur l'année 2024 ([data.gouv](#)). Liste, localisation et tarifs des professionnels de santé selon les dernières parutions officielles de 2025 portant sur l'année 2024 ([opendatasoft](#)) et FINISS Extraction du Fichier des établissements selon les dernières parutions officielles de 2025 portant sur l'année 2024 ([data.gouv](#)). Adresse et géolocalisation des établissements d'enseignement du premier et second degrés selon les dernières parutions officielles de 2025 portant sur l'année 2024 ([data.education.gouv](#))

## Villes autour de Baudrecourt

| Ville             | Habitants | Superficie        | Pop densité           | Pop active | Taux chômage | Revenu moyen | Prix immobilier |
|-------------------|-----------|-------------------|-----------------------|------------|--------------|--------------|-----------------|
| Saint-Epvre       | 177       | 4 km <sup>2</sup> | 44 h/km <sup>2</sup>  | 35%        | 1.1%         | 24 540 €/an  | NC              |
| Han-sur-Nied      | 249       | 2 km <sup>2</sup> | 125 h/km <sup>2</sup> | 49.4%      | 5.6%         | 23 420 €/an  | NC              |
| Vatimont (1 avis) | 306       | 8 km <sup>2</sup> | 38 h/km <sup>2</sup>  | 46.7%      | 3.9%         | 21 900 €/an  | NC              |
| Morville-sur-Nied | 121       | 5 km <sup>2</sup> | 24 h/km <sup>2</sup>  | 47.9%      | 6.6%         | 19 580 €/an  | NC              |
| Lucy              | 224       | 7 km <sup>2</sup> | 32 h/km <sup>2</sup>  | 46.4%      | 2.2%         | 23 400 €/an  | NC              |
| Flocourt          | 135       | 4 km <sup>2</sup> | 34 h/km <sup>2</sup>  | 37.8%      | 2.2%         | 22 250 €/an  | NC              |
| Chenois           | 79        | 3 km <sup>2</sup> | 26 h/km <sup>2</sup>  | 46.8%      | 2.5%         | NC           | NC              |
| Adaincourt        | 135       | 3 km <sup>2</sup> | 45 h/km <sup>2</sup>  | 44.4%      | 2.2%         | 24 880 €/an  | NC              |
| Thimonville       | 133       | 7 km <sup>2</sup> | 19 h/km <sup>2</sup>  | 61.7%      | 7.5%         | 25 120 €/an  | NC              |
| Herny (1 avis)    | 515       | 9 km <sup>2</sup> | 57 h/km <sup>2</sup>  | 49.7%      | 2.7%         | 23 690 €/an  | NC              |
| Bacourt           | 114       | 3 km <sup>2</sup> | 38 h/km <sup>2</sup>  | 49.1%      | 2.6%         | 24 480 €/an  | NC              |
| Tragny            | 87        | 5 km <sup>2</sup> | 17 h/km <sup>2</sup>  | 37.9%      | 1.1%         | NC           | NC              |
| Lesse             | 206       | 8 km <sup>2</sup> | 26 h/km <sup>2</sup>  | 44.2%      | 2.9%         | 22 800 €/an  | NC              |
| Holacourt         | 87        | 2 km <sup>2</sup> | 44 h/km <sup>2</sup>  | 42.5%      | 4.6%         | NC           | NC              |
| Béchy             | 615       | 9 km <sup>2</sup> | 68 h/km <sup>2</sup>  | 47.6%      | 3.1%         | 24 480 €/an  | NC              |

bien-dans-ma-ville.fr



# **Vous aimez votre ville ? Notez-la !**

Et faites-nous part de vos remarques constructives



Avec

**BIEN** dans ma **VILLE** 