



Version web

# Ville de Baudement

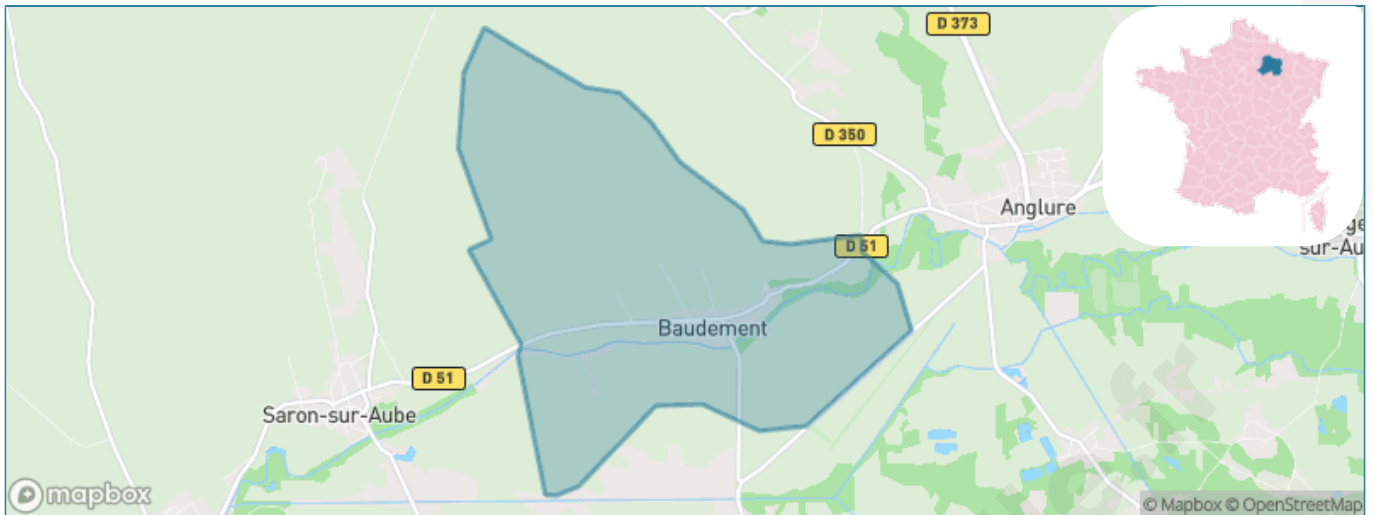
Présenté par

**BIEN** dans  
ma **VILLE** 

# Sommaire

Situation géographique .....	3
Statistiques sur la population .....	4
Evolution du nombre d'habitants .....	4
Tranche d'âge .....	5
0-14 ans .....	5
15-29 ans .....	5
30-44 ans .....	5
45-59 ans .....	5
60-74 ans .....	5
75-89 ans .....	5
90 ans et + .....	5
Activité professionnelle .....	5
Agriculteurs .....	5
Artisans, Commerçants .....	5
Cadres et sup. ....	5
Professions intermédiaires .....	5
Employé .....	5
Ouvrier .....	5
Retraité .....	5
Autres .....	5
Niveau de diplôme .....	6
Sans diplôme ou CEP .....	6
Brevet, BEPC, DNB .....	6
CAP-BEP ou équivalent .....	6
BAC ou équivalent .....	6
BAC+2 .....	6
BAC+3 ou +4 .....	6
BAC+5 ou plus .....	6
Composition des ménages .....	6
Couple sans enfant .....	6
Couple avec enfant(s) .....	6
Famille monoparentale .....	6
Colocation / Autre .....	6
Personnes seules .....	6
Profils électoraux .....	7
Premier tour .....	7
Sécurité .....	8
Evolution du nombre d'infractions .....	8
Pour comparer .....	9
Services à la population .....	10
Commerce .....	10
Éducation .....	10
Villes autour de Baudement .....	12

# Situation géographique



## i Informations clés

- **Région** : Grand Est
- **Département** : Marne
- **Code postal** : 51260
- **Superficie** : 8 km<sup>2</sup>



**Marne**  
LE DÉPARTEMENT

# Statistiques sur la population



Nombre d'habitants

**98**



Age moyen

**47 ans**



Pop active

**51%**



Taux chômage

**8.9%**



Pop densité

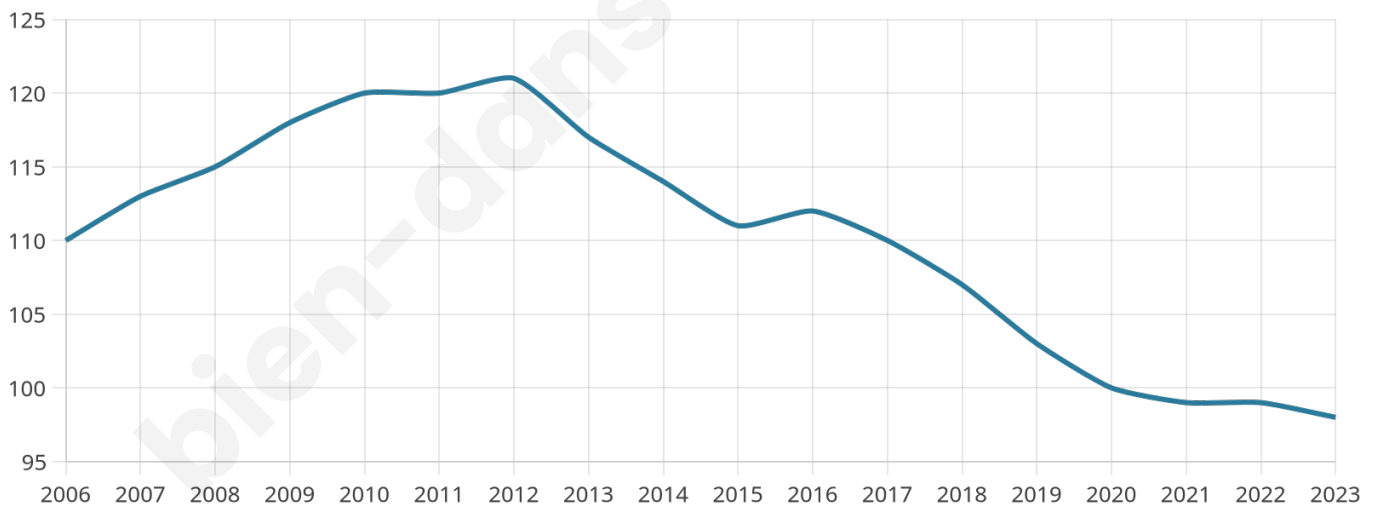
**12 h/km<sup>2</sup>**



Revenu moyen

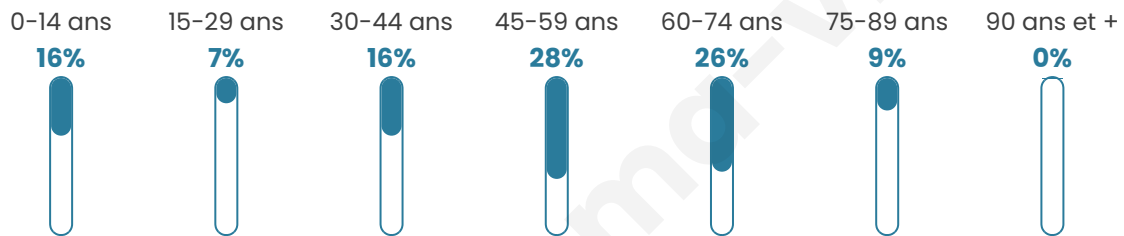
**24 980 €/an**

## Evolution du nombre d'habitants

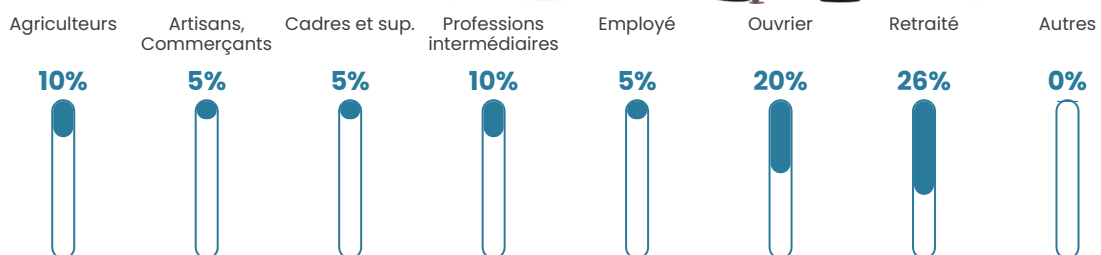


Sources : Institut national de la statistique et des études économiques (insee) selon Les dernières parutions officielles de 2024 portant sur les années 2020, 2021 et 2022.


## Tranche d'âge




## Activité professionnelle



## Niveau de diplôme















## Composition des ménages



# Profils électoraux

## Premier tour

	Marine LE PEN	30.00 %
	Emmanuel MACRON	24.29 %
	Fabien ROUSSEL	10.00 %
	Nicolas DUPONT-AIGNAN	10.00 %
	Jean-Luc MÉLENCHON	7.14 %
	Valérie PÉCRESSE	7.14 %
	Éric ZEMMOUR	5.71 %
	Jean LASSALLE	2.86 %
	Anne HIDALGO	1.43 %
	Yannick JADOT	1.43 %
	Nathalie ARTHAUD	0.00 %
	Philippe POUTOU	0.00 %



### 85 inscrits

Participation : 85.88%

Votes blancs : 1.37%

Votes nuls : 2.74%

## Second tour

	Emmanuel MACRON	51,56 %
	Marine LE PEN	48,44 %

### 85 inscrits

Participation : 83.53%

Votes blancs : 5.63%

Votes nuls : 4.23%

# Sécurité



Agressions physiques / sexuelles

0



Cambriolages

0



Vols / dégradations

0



Stupéfiants

0

## Evolution du nombre d'infractions



## Pour comparer

(en proportion du nombre d'habitants)



Sources : Bases statistiques communale, départementale et régionale de la délinquance enregistrée par la police et la gendarmerie nationales selon les dernières parutions officielles de 2025 portant sur l'année 2024 ([data.gouv](https://data.gouv.fr)).

Agressions physiques / sexuelles : Violences sexuelles, coups et blessures volontaires intrafamiliaux, coups et blessures volontaires, autres coups, blessures volontaires et vols violents sans arme.

Cambriolages : Cambriolages de logements.

Vols : Vols avec armes, vols d'accessoires sur véhicules, vols dans les véhicules, vols de véhicules, vols sans violence contre des personnes, destructions, dégradations volontaires et escroqueries.

Stupéfiants : Trafic de stupéfiants dont (AFD) et usage de stupéfiants.

# Services à la population



## Commerce

Hypermarché	X <u>Romilly-sur-Seine</u> 9km
Supermarché	X <u>Anglure</u> 2km
Superette	X <u>Saint-Just-Sauvage</u> 3km
Boulangerie	X <u>Anglure</u> 2km
Boucherie	X <u>Romilly-sur-Seine</u> 8km
Restaurant	X <u>Anglure</u> 2km
Garage	X <u>Saint-Just-Sauvage</u> 3km
Station-service	X <u>Anglure</u> 2km
Banque	X <u>Anglure</u> 2km
La poste	X <u>Clesles</u> 6km
Coiffeur	X <u>Anglure</u> 2km
Tabac	X <u>Romilly-sur-Seine</u> 9km
Bars / discothèque	X <u>Anglure</u> 2km
Bibliothèque	X <u>Romilly-sur-Seine</u> 9km
Cinéma	X <u>Anglure</u> 3km
Vétérinaire	X <u>Romilly-sur-Seine</u> 8km



## Santé

Pharmacie	X <u>Anglure</u> 2km
Hôpital	X <u>Romilly-sur-Seine</u> 8km
Laboratoire d'analyses médicales	X <u>Romilly-sur-Seine</u> 9km
Etablissement pour handicapé	X <u>Maizières-la-Grande-Paroisse</u> 9km
EHPA	X <u>Romilly-sur-Seine</u> 8km
Médecin	X <u>Anglure</u> 3km
Dentiste	X <u>Romilly-sur-Seine</u> 8km
Chirurgien	X <u>Romilly-sur-Seine</u> 9km
Dermatologue	X <u>La Chapelle-Saint-Luc</u> 36km
Anesthésiste	X <u>Romilly-sur-Seine</u> 9km
Gastro-entérologue	X <u>Romilly-sur-Seine</u> 9km
Gynécologue	X <u>Romilly-sur-Seine</u> 9km
Cancérologue	X <u>Bezannes</u> 73km
Neurologue	X <u>Troyes</u> 40km
Ophtalmologue	X <u>Romilly-sur-Seine</u> 9km
ORL	X <u>Provins</u> 35km
Cardiologue	X <u>Romilly-sur-Seine</u> 9km
Pédiatre	X <u>Romilly-sur-Seine</u> 8km
Pneumologue	X <u>Épernay</u> 53km
Psychologue	X <u>La Chapelle-Saint-Luc</u> 36km
Radiologue	X <u>Romilly-sur-Seine</u> 9km
Rhumatologue	X <u>Romilly-sur-Seine</u> 9km
Sage-femme	X <u>Romilly-sur-Seine</u> 9km



## Éducation

Crèche	X <u>Saint-Just-Sauvage</u> 4km
Ecole maternelle Public	X <u>Anglure</u> 2km
Ecole maternelle Privé	X <u>Avon</u> 80km
Ecole primaire Public	X <u>Anglure</u> 2km
Ecole primaire Privé	X <u>Romilly-sur-Seine</u> 8km
Collège Public	X <u>Anglure</u> 2km
Collège Privé	X <u>Romilly-sur-Seine</u> 8km
Lycée Public	X <u>Romilly-sur-Seine</u> 9km

Lycée Privé

X Arcis-sur-Aube  
27km

Sources : Base Sirene des entreprises et de leurs établissements selon les dernières parutions officielles de 2025 portant sur l'année 2024 ([data.gouv](#)). Liste, localisation et tarifs des professionnels de santé selon les dernières parutions officielles de 2025 portant sur l'année 2024 ([opendatasoft](#)) et FINESS Extraction du Fichier des établissements selon les dernières parutions officielles de 2025 portant sur l'année 2024 ([data.gouv](#)). Adresse et géolocalisation des établissements d'enseignement du premier et second degrés selon les dernières parutions officielles de 2025 portant sur l'année 2024 ([data.education.gouv](#))

bien-dans-ma-ville.fr

## Villes autour de Baudement

Ville	Habitants	Superficie	Pop densité	Pop active	Taux chômage	Revenu moyen	Prix immobilier
Allemanche-Launay-et-Soyer (1 avis)	121	15 km <sup>2</sup>	8 h/km <sup>2</sup>	43.8%	6.6%	27 520 €/an	NC
Anglure (1 avis)	777	8 km <sup>2</sup>	97 h/km <sup>2</sup>	44.5%	6.8%	21 190 €/an	NC
Saint-Just-Sauvage (2 avis)	1 456	17 km <sup>2</sup>	86 h/km <sup>2</sup>	45.3%	5.6%	21 950 €/an	NC
Bagneux	405	13 km <sup>2</sup>	31 h/km <sup>2</sup>	50.9%	7.2%	23 190 €/an	NC
Saron-sur-Aube	268	16 km <sup>2</sup>	17 h/km <sup>2</sup>	47.4%	1.5%	26 720 €/an	NC
Marsangis	45	6 km <sup>2</sup>	8 h/km <sup>2</sup>	46.7%	2.2%	NC	NC
Saint-Quentin-le-Verger	112	10 km <sup>2</sup>	11 h/km <sup>2</sup>	45.5%	8%	22 360 €/an	NC
Granges-sur-Aube	180	8 km <sup>2</sup>	23 h/km <sup>2</sup>	49.4%	7.2%	20 910 €/an	NC
Villeneuve-Saint-Vistre-et-Villevotte	120	9 km <sup>2</sup>	13 h/km <sup>2</sup>	50.8%	4.2%	27 700 €/an	NC
Marcilly-sur-Seine (2 avis)	622	10 km <sup>2</sup>	62 h/km <sup>2</sup>	40.7%	6.3%	21 950 €/an	NC
Étrelles-sur-Aube	158	10 km <sup>2</sup>	16 h/km <sup>2</sup>	50.6%	5.7%	24 310 €/an	1 057 €/m <sup>2</sup>
La Chapelle-Lasson	85	15 km <sup>2</sup>	6 h/km <sup>2</sup>	41.2%	4.7%	NC	NC
Clesles	615	13 km <sup>2</sup>	47 h/km <sup>2</sup>	48.8%	4.6%	22 740 €/an	NC
Villiers-aux-Corneilles	113	5 km <sup>2</sup>	23 h/km <sup>2</sup>	43.4%	6.2%	23 740 €/an	NC
Queudes	79	10 km <sup>2</sup>	8 h/km <sup>2</sup>	50.6%	3.8%	NC	NC

bien-dans-ma-ville.fr



# **Vous aimez votre ville ? Notez-la !**

Et faites-nous part de vos remarques constructives



Avec

**BIEN** dans ma **VILLE** 