



Version web

# Ville de Batz-sur-Mer

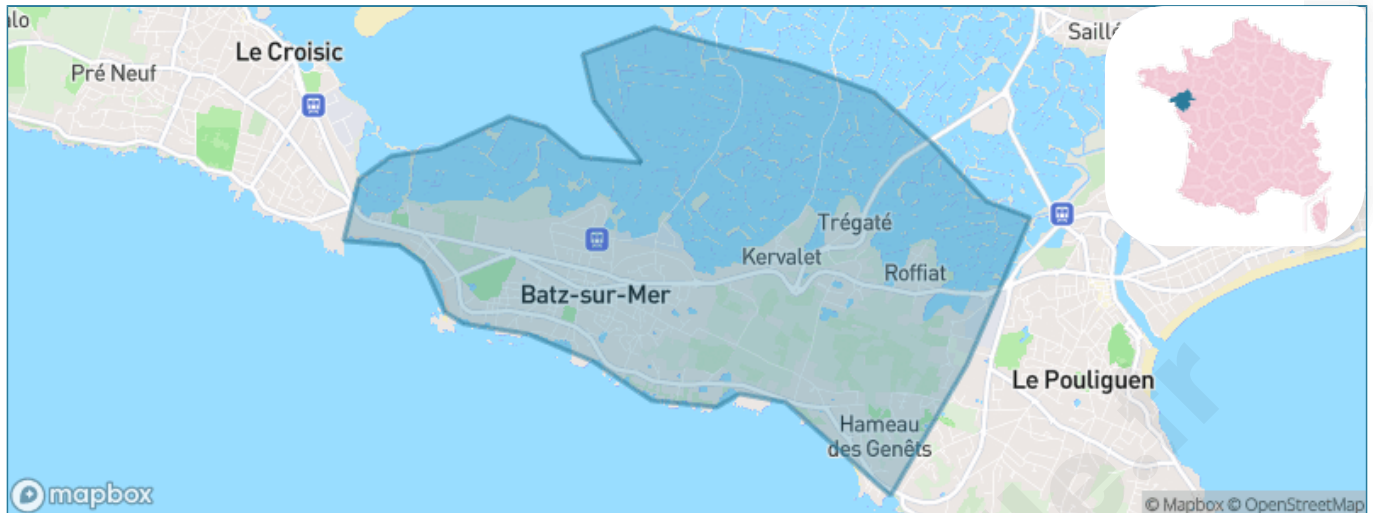
Présenté par

**BIEN** dans  
ma **VILLE** 

# Sommaire

Situation géographique .....	3
Statistiques sur la population .....	4
Evolution du nombre d'habitants .....	4
Tranche d'âge .....	5
0-14 ans .....	5
15-29 ans .....	5
30-44 ans .....	5
45-59 ans .....	5
60-74 ans .....	5
75-89 ans .....	5
90 ans et + .....	5
Activité professionnelle .....	5
Agriculteurs .....	5
Artisans, Commerçants .....	5
Cadres et sup. ....	5
Professions intermédiaires .....	5
Employé .....	5
Ouvrier .....	5
Retraité .....	5
Autres .....	5
Niveau de diplôme .....	6
Sans diplôme ou CEP .....	6
Brevet, BEPC, DNB .....	6
CAP-BEP ou équivalent .....	6
BAC ou équivalent .....	6
BAC+2 .....	6
BAC+3 ou +4 .....	6
BAC+5 ou plus .....	6
Composition des ménages .....	6
Couple sans enfant .....	6
Couple avec enfant(s) .....	6
Famille monoparentale .....	6
Colocation / Autre .....	6
Personnes seules .....	6
Profil électoraux .....	7
Premier tour .....	7
Sécurité .....	8
Evolution du nombre d'infractions .....	8
Pour comparer .....	9
Services à la population .....	10
Commerce .....	10
Éducation .....	10
Villes autour de Batz-sur-Mer .....	11
Avis sur la ville de Batz-sur-Mer .....	12
Moyenne par critère .....	12
Villes autour de Batz-sur-Mer .....	12
Répartition des avis par note .....	12
Répartition des avis par note .....	12

# Situation géographique



## i Informations clés

- **Région** : Pays de la Loire
- **Département** : Loire-Atlantique
- **Code postal** : 44740
- **Superficie** : 9 km<sup>2</sup>



# Statistiques sur la population



Nombre d'habitants

**2 892**



Age moyen

**52 ans**



Pop active

**37.3%**



Taux chômage

**10%**



Pop densité

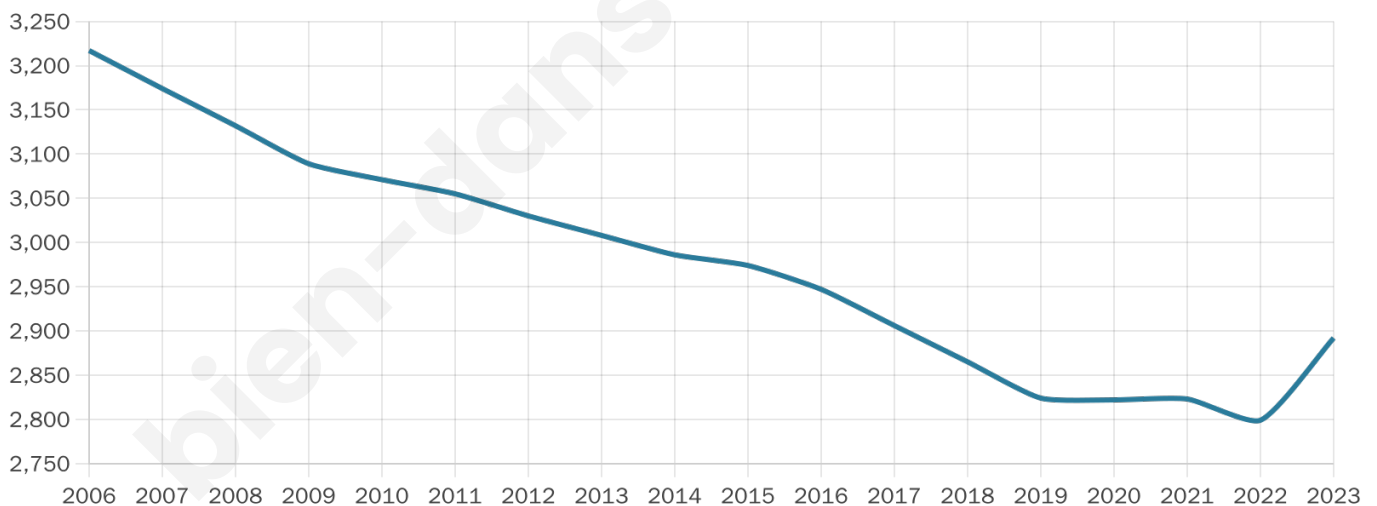
**321 h/km<sup>2</sup>**



Revenu moyen

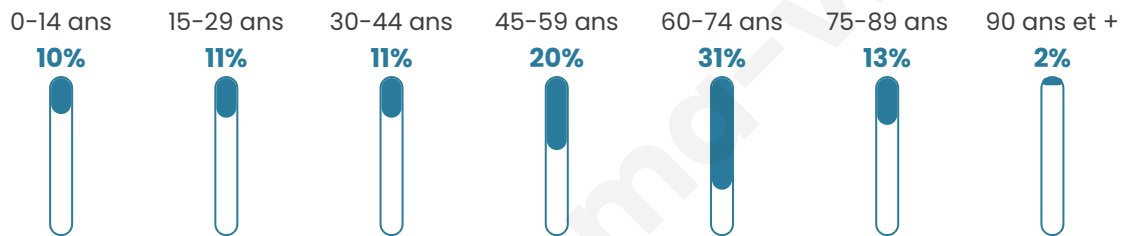
**23 960 €/an**

## Evolution du nombre d'habitants

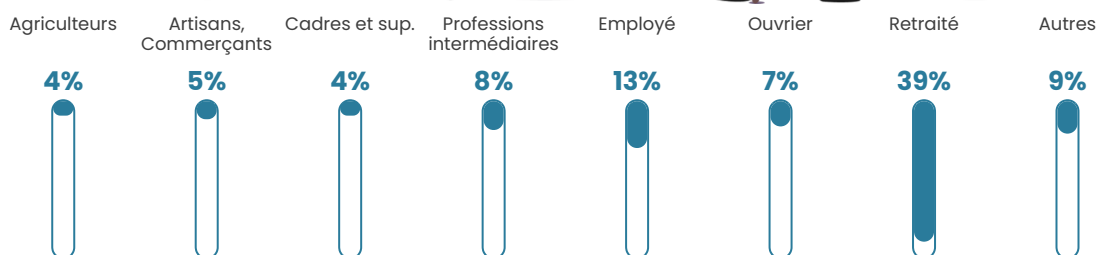


Sources : Institut national de la statistique et des études économiques (insee) selon Les dernières parutions officielles de 2024 portant sur les années 2020, 2021 et 2022.


## Tranche d'âge




## Activité professionnelle



## Niveau de diplôme








## Composition des ménages



# Profils électoraux

## Premier tour

	Emmanuel MACRON	35.60 %
	Marine LE PEN	18.64 %
	Jean-Luc MÉLENCHON	15.51 %
	Éric ZEMMOUR	8.10 %
	Valérie PÉCRESSÉ	6.68 %
	Yannick JADOT	4.84 %
	Jean LASSALLE	2.36 %
	Nicolas DUPONT-AIGNAN	2.31 %
	Fabien ROUSSEL	2.14 %
	Anne HIDALGO	1.89 %
	Philippe POUTOU	1.07 %
	Nathalie ARTHAUD	0.86 %



### 3 023 inscrits

Participation : 78.63%

Votes blancs : 1.43%

Votes nuls : 0.38%

## Second tour

	Emmanuel MACRON	65,78 %
	Marine LE PEN	34,22 %

### 3 020 inscrits

Participation : 78.15%

Votes blancs : 8.22%

Votes nuls : 2.5%

# Sécurité



Agressions physiques / sexuelles

**10**



Cambriolages

**32**



Vols / dégradations

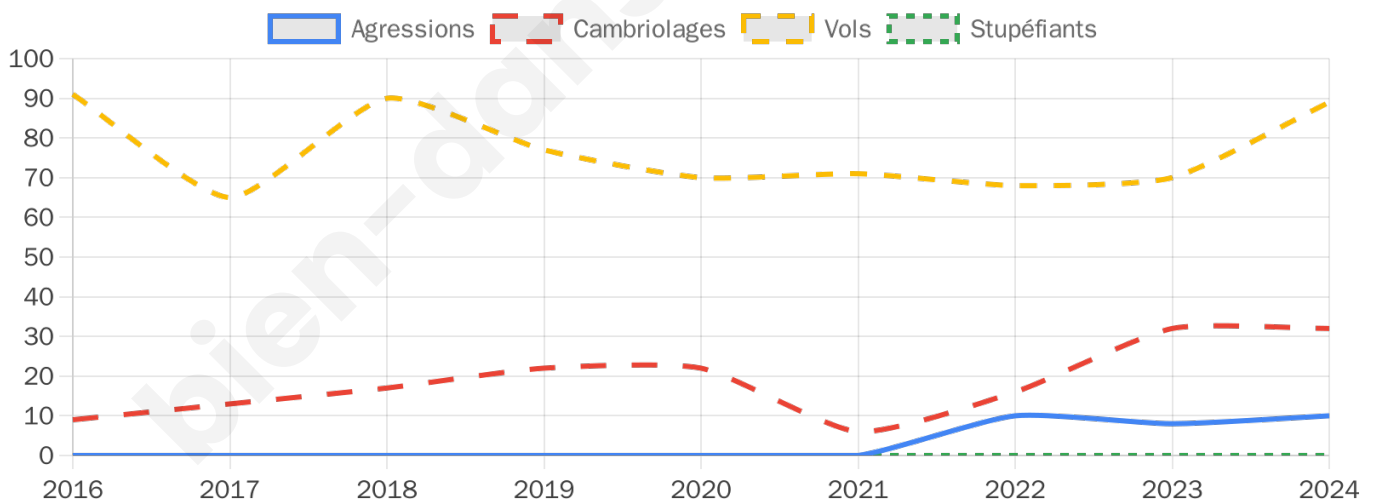
**89**



Stupéfiants

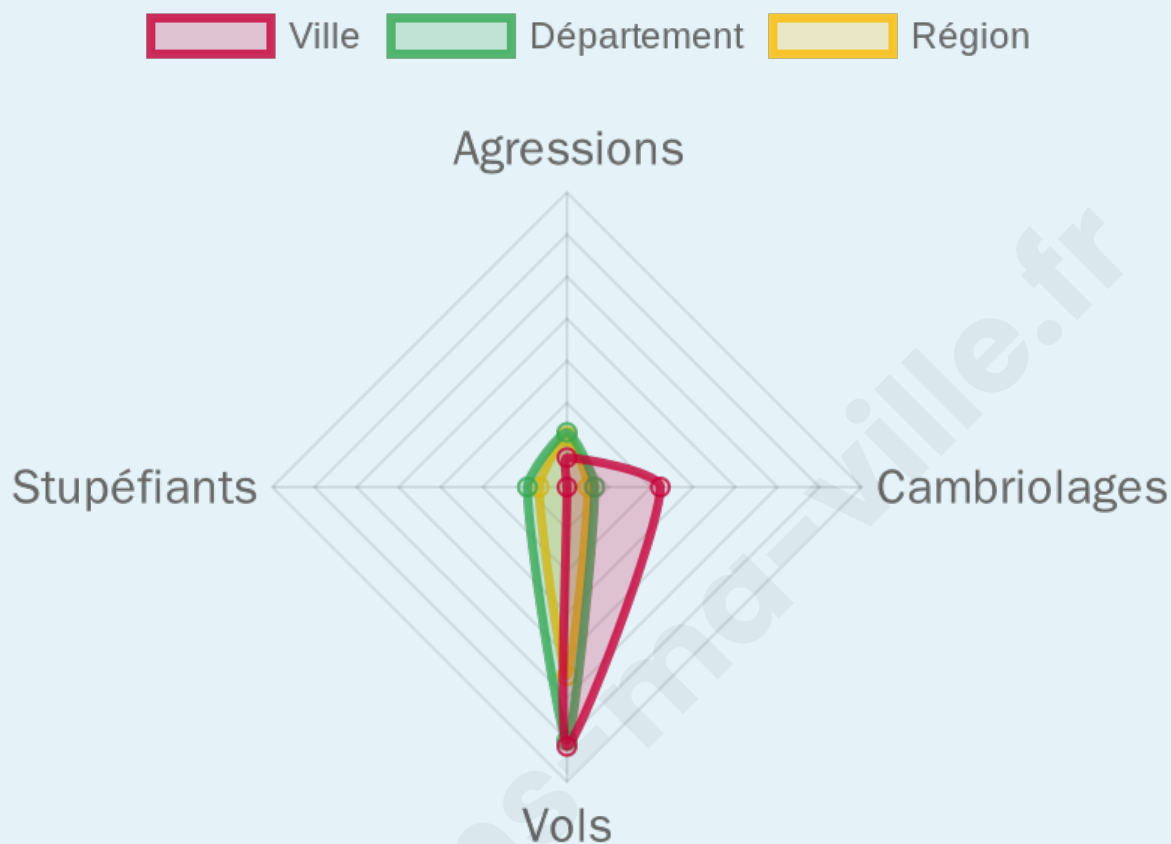
**0**

## Evolution du nombre d'infractions



## Pour comparer

(en proportion du nombre d'habitants)



Sources : Bases statistiques communale, départementale et régionale de la délinquance enregistrée par la police et la gendarmerie nationales selon les dernières parutions officielles de 2025 portant sur l'année 2024 ([data.gouv](https://data.gouv.fr)).

Agressions physiques / sexuelles : Violences sexuelles, coups et blessures volontaires intrafamiliaux, coups et blessures volontaires, autres coups, blessures volontaires et vols violents sans arme.

Cambriolages : Cambriolages de logements.

Vols : Vols avec armes, vols d'accessoires sur véhicules, vols dans les véhicules, vols de véhicules, vols sans violence contre des personnes, destructions, dégradations volontaires et escroqueries.

Stupéfiants : Trafic de stupéfiants dont (AFD) et usage de stupéfiants.

# Services à la population



## Commerce

Hypermarché	1
Supermarché	X <a href="#">Le Croisic</a> 2km
Superette	4
Boulangerie	6
Boucherie	X <a href="#">Le Croisic</a> 2km
Restaurant	7
Garage	5
Station-service	1
Banque	X <a href="#">Le Croisic</a> 2km
La poste	X <a href="#">Le Pouliguen</a> 4km
Coiffeur	5
Tabac	X <a href="#">Guérande</a> 7km
Bars / discothèque	2
Bibliothèque	1
Cinéma	1
Vétérinaire	X <a href="#">Le Croisic</a> 2km



## Santé

Pharmacie	1
Hôpital	X <a href="#">Saint-Nazaire</a> 16km
Laboratoire d'analyses médicales	X <a href="#">Le Pouliguen</a> 4km
Etablissement pour handicapé	X <a href="#">Le Croisic</a> 3km
EHPA	1
Médecin	X <a href="#">Le Pouliguen</a> 4km
Dentiste	X <a href="#">Le Croisic</a> 2km
Chirurgien	X <a href="#">Saint-Nazaire</a> 17km
Dermatologue	X <a href="#">Piriac-sur-Mer</a> 11km
Anesthésiste	X <a href="#">Guérande</a> 7km
Gastro-entérologue	X <a href="#">Guérande</a> 6km
Gynécologue	X <a href="#">Saint-Nazaire</a> 17km
Cancérologue	X <a href="#">Vannes</a> 49km
Neurologue	X <a href="#">Saint-Nazaire</a> 18km
Ophthalmologue	X <a href="#">Guérande</a> 7km
ORL	X <a href="#">Saint-Nazaire</a> 17km
Cardiologue	X <a href="#">La Baule-Escoublac</a> 7km
Pédiatre	X <a href="#">Guérande</a> 8km
Pneumologue	X <a href="#">Saint-Nazaire</a> 17km
Psychologue	X <a href="#">Le Croisic</a> 2km
Radiologue	X <a href="#">Saint-Nazaire</a> 17km
Rhumatologue	X <a href="#">Saint-Nazaire</a> 17km
Sage-femme	X <a href="#">Le Pouliguen</a> 4km



## Éducation

Crèche	X <a href="#">Le Pouliguen</a> 3km
Ecole maternelle Public	X <a href="#">Le Croisic</a> 3km
Ecole maternelle Privé	X <a href="#">Prinquiau</a> 37km
Ecole primaire Public	1
Ecole primaire Privé	1
Collège Public	X <a href="#">Le Pouliguen</a> 4km
Collège Privé	X <a href="#">Guérande</a> 6km
Lycée Public	X <a href="#">Guérande</a> 7km
Lycée Privé	X <a href="#">Guérande</a> 6km

Sources : Base Sirene des entreprises et de leurs établissements selon les dernières parutions officielles de 2025 portant sur l'année 2024 ([data.gouv](#)). Liste, localisation et tarifs des professionnels de santé selon les dernières parutions officielles de 2025 portant sur l'année 2024 ([opendatasoft](#)) et FINISS Extraction du Fichier des établissements selon les dernières parutions officielles de 2025 portant sur l'année 2024 ([data.gouv](#)). Adresse et géolocalisation des établissements d'enseignement du premier et second degrés selon les dernières parutions officielles de 2025 portant sur l'année 2024 ([data.education.gouv](#))

## Villes autour de Batz-sur-Mer

Ville	Habitants	Superficie	Pop densité	Pop active	Taux chômage	Revenu moyen	Prix immobilier
Le Croisic (18 avis)	4 056	4 km <sup>2</sup>	1 014 h/km <sup>2</sup>	31.3%	4.9%	25 380 €/an	3 276 €/m <sup>2</sup>
Le Pouliguen (7 avis)	4 173	4 km <sup>2</sup>	1 043 h/km <sup>2</sup>	27.7%	4%	25 610 €/an	3 861 €/m <sup>2</sup>
Guérande (17 avis)	16 804	81 km <sup>2</sup>	207 h/km <sup>2</sup>	44%	3.8%	25 270 €/an	2 689 €/m <sup>2</sup>
La Turballe (8 avis)	4 850	18 km <sup>2</sup>	269 h/km <sup>2</sup>	35.6%	4.2%	25 070 €/an	3 139 €/m <sup>2</sup>
La Baule-Escoublac (26 avis)	16 912	22 km <sup>2</sup>	769 h/km <sup>2</sup>	33.8%	4%	28 490 €/an	4 750 €/m <sup>2</sup>
Pornichet (13 avis)	12 800	12 km <sup>2</sup>	1 067 h/km <sup>2</sup>	37.5%	4.4%	27 460 €/an	4 338 €/m <sup>2</sup>
Saint-Molf (1 avis)	2 870	22 km <sup>2</sup>	130 h/km <sup>2</sup>	49%	4.6%	23 370 €/an	2 307 €/m <sup>2</sup>
Piriac-sur-Mer (5 avis)	2 685	12 km <sup>2</sup>	224 h/km <sup>2</sup>	29.3%	3.7%	26 140 €/an	3 521 €/m <sup>2</sup>
Saint-André-des-Eaux (1 avis)	7 013	24 km <sup>2</sup>	292 h/km <sup>2</sup>	48.4%	2.9%	26 240 €/an	2 349 €/m <sup>2</sup>
Mesquer (2 avis)	2 171	16 km <sup>2</sup>	136 h/km <sup>2</sup>	34.3%	5.3%	25 260 €/an	2 955 €/m <sup>2</sup>
Assérac	1 890	32 km <sup>2</sup>	59 h/km <sup>2</sup>	44.5%	4.3%	22 520 €/an	2 345 €/m <sup>2</sup>
Saint-Lyphard (1 avis)	5 304	24 km <sup>2</sup>	221 h/km <sup>2</sup>	46.3%	2.8%	24 360 €/an	2 006 €/m <sup>2</sup>
Saint-Nazaire (85 avis)	74 568	46 km <sup>2</sup>	1 621 h/km <sup>2</sup>	42%	6.1%	21 900 €/an	2 329 €/m <sup>2</sup>
Pénestin (5 avis)	2 085	21 km <sup>2</sup>	99 h/km <sup>2</sup>	30.2%	5%	24 630 €/an	2 734 €/m <sup>2</sup>
Herbignac (4 avis)	7 224	71 km <sup>2</sup>	102 h/km <sup>2</sup>	47.5%	3.6%	22 980 €/an	1 929 €/m <sup>2</sup>

# Avis sur la ville de Batz-sur-Mer



## Moyenne par critère



## Villes autour de Batz-sur-Mer

Ville	Note globale	Sécurité	Éducation	Sport Loisir	Environnement	Vie pratique
Le Croisic (18 avis)	3.5	3.4	3.3	3.5	3.9	3.3
Le Pouliguen (7 avis)	3.1	3.4	2.7	2.9	3.9	2.7
Guérande (17 avis)	3.6	3.5	3.8	3.5	3.6	3.8
La Turballe (8 avis)	<b>4.1</b>	<b>4.4</b>	3.9	<b>4.1</b>	<b>4.0</b>	3.9
La Baule-Escoublac (26 avis)	3.6	3.6	3.4	3.9	3.7	3.5
Pornichet (13 avis)	3.5	3.5	3.4	3.8	3.8	3.2
Saint-Molf (1 avis)	<b>4.2</b>	<b>5.0</b>	<b>4.0</b>	3.0	<b>5.0</b>	<b>4.0</b>
Piriac-sur-Mer (5 avis)	<b>4.0</b>	<b>4.4</b>	3.8	3.8	<b>4.6</b>	3.2
Saint-André-des-Eaux (1 avis)	<b>4.0</b>	<b>5.0</b>	3.0	3.0	<b>5.0</b>	<b>4.0</b>
Mesquer (2 avis)	2.7	3.0	3.0	2.5	2.5	2.5
Assérac	-	-	-	-	-	-
Saint-Lyphard (1 avis)	<b>4.8</b>	<b>5.0</b>	<b>5.0</b>	<b>4.0</b>	<b>5.0</b>	<b>5.0</b>
Saint-Nazaire (85 avis)	3.0	2.3	3.1	3.2	3.0	3.3
Pénestin (5 avis)	2.8	2.2	2.8	3.4	3.2	2.2
Herbignac (4 avis)	3.8	<b>4.0</b>	3.8	3.8	<b>4.0</b>	3.5



# Vous aimez votre ville ? Notez-la !

Et faites-nous part de vos remarques constructives



Avec

**BIEN** dans ma **VILLE** 