



Version web

# Ville de Battexey

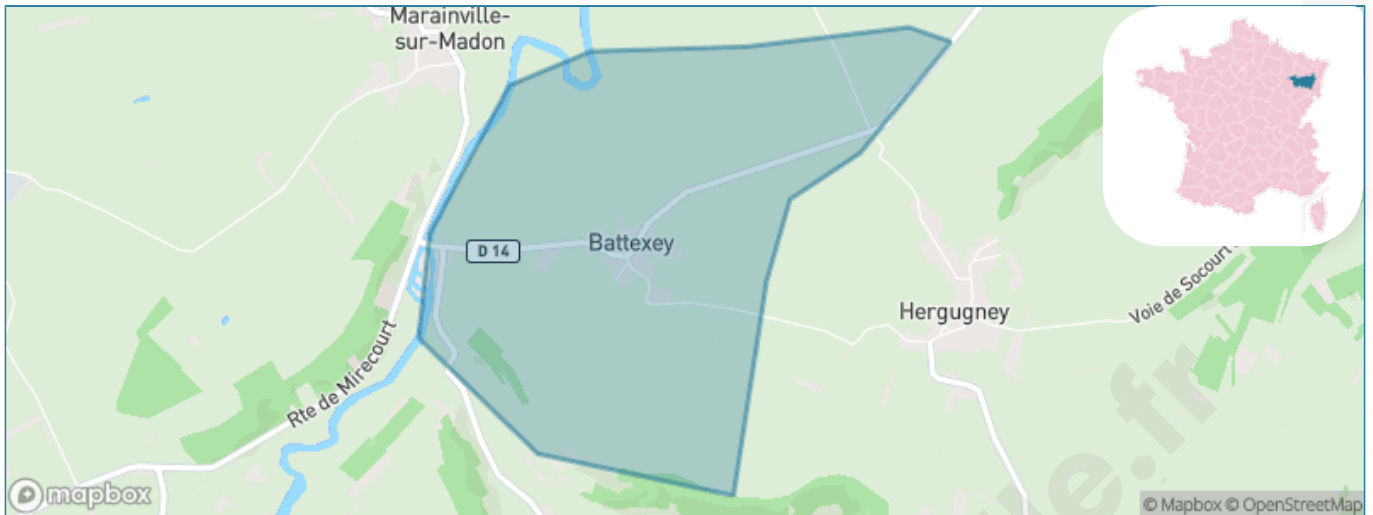
Présenté par

**BIEN** dans  
ma **VILLE** 

# Sommaire

Situation géographique .....	3
Statistiques sur la population .....	4
Evolution du nombre d'habitants .....	4
Tranche d'âge .....	5
0-14 ans .....	5
15-29 ans .....	5
30-44 ans .....	5
45-59 ans .....	5
60-74 ans .....	5
75-89 ans .....	5
90 ans et + .....	5
Activité professionnelle .....	5
Agriculteurs .....	5
Artisans, Commerçants .....	5
Cadres et sup. ....	5
Professions intermédiaires .....	5
Employé .....	5
Ouvrier .....	5
Retraité .....	5
Autres .....	5
Niveau de diplôme .....	6
Sans diplôme ou CEP .....	6
Brevet, BEPC, DNB .....	6
CAP-BEP ou équivalent .....	6
BAC ou équivalent .....	6
BAC+2 .....	6
BAC+3 ou +4 .....	6
BAC+5 ou plus .....	6
Composition des ménages .....	6
Couple sans enfant .....	6
Couple avec enfant(s) .....	6
Famille monoparentale .....	6
Colocation / Autre .....	6
Personnes seules .....	6
Profils électoraux .....	7
Premier tour .....	7
Sécurité .....	8
Evolution du nombre d'infractions .....	8
Pour comparer .....	9
Services à la population .....	10
Commerce .....	10
Éducation .....	10
Villes autour de Battexey .....	11

# Situation géographique



## i Informations clés

- **Région** : Grand Est
- **Département** : Vosges
- **Code postal** : 88130
- **Superficie** : 2 km<sup>2</sup>



# Statistiques sur la population



Nombre d'habitants

**31**



Age moyen

**46 ans**



Pop active

**54.8%**



Taux chômage

**15%**



Pop densité

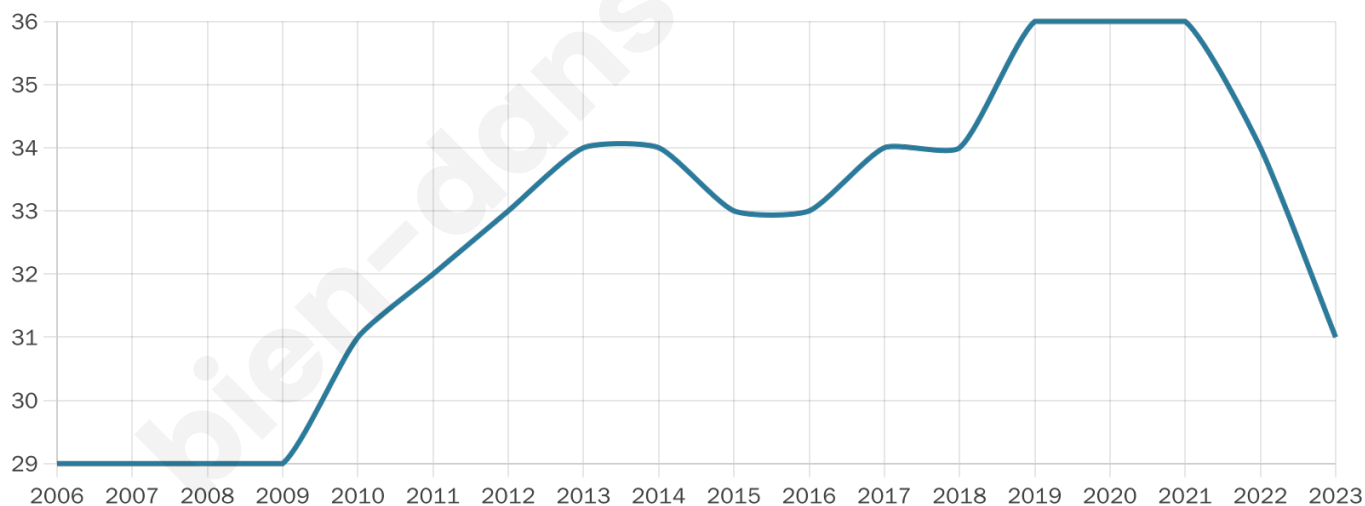
**16 h/km<sup>2</sup>**



Revenu moyen

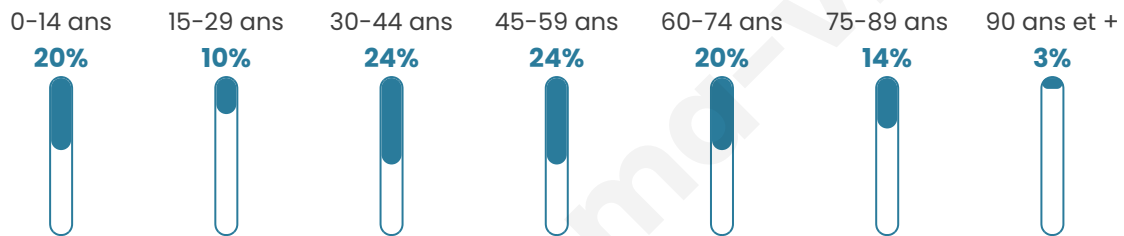
**NC**

## Evolution du nombre d'habitants

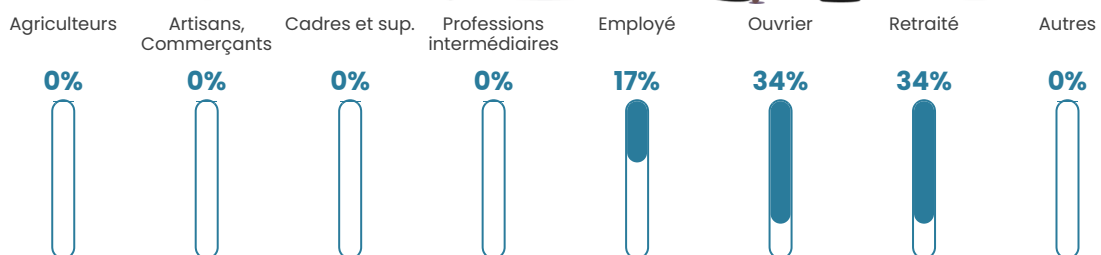


Sources : Institut national de la statistique et des études économiques (insee) selon Les dernières parutions officielles de 2024 portant sur les années 2020, 2021 et 2022.


## Tranche d'âge




## Activité professionnelle



## Niveau de diplôme



## Composition des ménages



# Profils électoraux

## Premier tour

	Marine LE PEN	17.86 %
	Éric ZEMMOUR	17.86 %
	Emmanuel MACRON	14.29 %
	Nicolas DUPONT-AIGNAN	14.29 %
	Fabien ROUSSEL	7.14 %
	Jean LASSALLE	7.14 %
	Jean-Luc MÉLENCHON	7.14 %
	Yannick JADOT	7.14 %
	Anne HIDALGO	3.57 %
	Valérie PÉCRESSE	3.57 %
	Nathalie ARTHAUD	0.00 %
	Philippe POUTOU	0.00 %



### 30 inscrits

Participation : 93.33%

Votes blancs : 0.00%

Votes nuls : 0.00%

## Second tour

	Emmanuel MACRON	39,29 %
	Marine LE PEN	60,71 %

### 30 inscrits

Participation : 93.33%

Votes blancs : 0%

Votes nuls : 0%

# Sécurité



Agressions physiques / sexuelles

0



Cambriolages

0



Vols / dégradations

0



Stupéfiants

0

## Evolution du nombre d'infractions



## Pour comparer

(en proportion du nombre d'habitants)



Sources : Bases statistiques communale, départementale et régionale de la délinquance enregistrée par la police et la gendarmerie nationales selon les dernières parutions officielles de 2025 portant sur l'année 2024 ([data.gouv](https://data.gouv.fr)).

Agressions physiques / sexuelles : Violences sexuelles, coups et blessures volontaires intrafamiliaux, coups et blessures volontaires, autres coups, blessures volontaires et vols violents sans arme.

Cambriolages : Cambriolages de logements.

Vols : Vols avec armes, vols d'accessoires sur véhicules, vols dans les véhicules, vols de véhicules, vols sans violence contre des personnes, destructions, dégradations volontaires et escroqueries.

Stupéfiants : Trafic de stupéfiants dont (AFD) et usage de stupéfiants.

# Services à la population



## Commerce

Hypermarché	X <a href="#">Charmes</a> 9km
Supermarché	X <a href="#">Gaujac</a> 4km
Superette	X <a href="#">Tronget</a> 4km
Boulangerie	X <a href="#">Bessières</a> 4km
Boucherie	X <a href="#">Homps</a> 4km
Restaurant	X <a href="#">Malbosc</a> 4km
Garage	X <a href="#">Saint-Julien-en-Saint-Alban</a> 4km
Station-service	X <a href="#">Charmes</a> 8km
Banque	X <a href="#">Xirocourt</a> 5km
La poste	X <a href="#">Marainville-sur-Madon</a> 2km
Coiffeur	X <a href="#">Plasnes</a> 4km
Tabac	X <a href="#">Charmes</a> 9km
Bars / discothèque	X <a href="#">Partinello</a> 4km
Bibliothèque	X <a href="#">Tantonville</a> 10km
Cinéma	X <a href="#">Mirecourt</a> 10km
Vétérinaire	X <a href="#">Poussay</a> 9km



## Santé

Pharmacie	X <a href="#">Diarville</a> 4km
Hôpital	X <a href="#">Vittel</a> 26km
Laboratoire d'analyses médicales	X <a href="#">Charmes</a> 8km
Etablissement pour handicapé	X <a href="#">Diarville</a> 4km
EHPA	X <a href="#">Saint-Firmin</a> 5km
Médecin	X <a href="#">Diarville</a> 4km
Dentiste	X <a href="#">Diarville</a> 4km
Chirurgien	X <a href="#">Saint-Nicolas-de-Port</a> 29km
Dermatologue	X <a href="#">Ludres</a> 26km
Anesthésiste	X <a href="#">Épinal</a> 29km
Gastro-entérologue	X <a href="#">Épinal</a> 29km
Gynécologue	X <a href="#">Capavenir Vosges</a> 22km
Cancérologue	X <a href="#">Nancy</a> 35km
Neurologue	X <a href="#">Épinal</a> 29km
Ophthalmologue	X <a href="#">Messein</a> 25km
ORL	X <a href="#">Épinal</a> 29km
Cardiologue	X <a href="#">Neuves-Maisons</a> 26km
Pédiatre	X <a href="#">Ludres</a> 26km
Pneumologue	X <a href="#">Ludres</a> 26km
Psychologue	X <a href="#">Mirecourt</a> 10km
Radiologue	X <a href="#">Mirecourt</a> 10km
Rhumatologue	X <a href="#">Épinal</a> 30km
Sage-femme	X <a href="#">Charmes</a> 9km



## Éducation

Crèche	X <a href="#">Sainte-Colombe-en-Bruilhois</a> 4km
Ecole maternelle Public	X <a href="#">Diarville</a> 4km
Ecole maternelle Privé	X <a href="#">Domrémy-la-Pucelle</a> 38km
Ecole primaire Public	X <a href="#">Savigny</a> 4km
Ecole primaire Privé	X <a href="#">Charmes</a> 8km
Collège Public	X <a href="#">Charmes</a> 8km
Collège Privé	X <a href="#">Mandres-sur-Vair</a> 28km
Lycée Public	X <a href="#">Mirecourt</a> 10km
Lycée Privé	X <a href="#">Harol</a> 26km

Sources : Base Sirene des entreprises et de leurs établissements selon les dernières parutions officielles de 2025 portant sur l'année 2024 ([data.gouv](#)). Liste, localisation et tarifs des professionnels de santé selon les dernières parutions officielles de 2025 portant sur l'année 2024 ([opendatasoft](#)) et FINISS Extraction du Fichier des établissements selon les dernières parutions officielles de 2025 portant sur l'année 2024 ([data.gouv](#)). Adresse et géolocalisation des établissements d'enseignement du premier et second degrés selon les dernières parutions officielles de 2025 portant sur l'année 2024 ([data.education.gouv](#))

## Villes autour de Battexey

Ville	Habitants	Superficie	Pop densité	Pop active	Taux chômage	Revenu moyen	Prix immobilier
Xaronval	107	5 km <sup>2</sup>	21 h/km <sup>2</sup>	45.8%	5.6%	22 370 €/an	592 €/m <sup>2</sup>
Hergugney	134	5 km <sup>2</sup>	27 h/km <sup>2</sup>	41.8%	6%	20 530 €/an	798 €/m <sup>2</sup>
Bralleville	171	4 km <sup>2</sup>	43 h/km <sup>2</sup>	54.4%	3.5%	26 110 €/an	2 667 €/m <sup>2</sup>
Marainville-sur-Madon	94	4 km <sup>2</sup>	24 h/km <sup>2</sup>	55.3%	6.4%	NC	1 350 €/m <sup>2</sup>
Vomécourt-sur-Madon	67	3 km <sup>2</sup>	22 h/km <sup>2</sup>	53.7%	9%	NC	490 €/m <sup>2</sup>
Pont-sur-Madon	178	3 km <sup>2</sup>	59 h/km <sup>2</sup>	51.1%	3.9%	20 920 €/an	1 354 €/m <sup>2</sup>
Avrainville	111	4 km <sup>2</sup>	28 h/km <sup>2</sup>	58.6%	2.7%	22 780 €/an	1 608 €/m <sup>2</sup>
Germonville	133	5 km <sup>2</sup>	27 h/km <sup>2</sup>	52.6%	6%	25 850 €/an	1 906 €/m <sup>2</sup>
Bettoncourt	88	3 km <sup>2</sup>	29 h/km <sup>2</sup>	47.7%	3.4%	NC	743 €/m <sup>2</sup>
Jevoncourt	103	3 km <sup>2</sup>	34 h/km <sup>2</sup>	57.3%	6.8%	24 120 €/an	573 €/m <sup>2</sup>
Diarville	460	11 km <sup>2</sup>	42 h/km <sup>2</sup>	48%	2.4%	22 840 €/an	1 130 €/m <sup>2</sup>
Ambacourt	300	6 km <sup>2</sup>	50 h/km <sup>2</sup>	47.3%	4.7%	23 500 €/an	1 308 €/m <sup>2</sup>
Savigny	211	6 km <sup>2</sup>	35 h/km <sup>2</sup>	44.1%	0.9%	24 820 €/an	1 176 €/m <sup>2</sup>
Saint-Firmin	292	6 km <sup>2</sup>	49 h/km <sup>2</sup>	38%	2.1%	24 440 €/an	632 €/m <sup>2</sup>
Florémont (1 avis)	467	8 km <sup>2</sup>	58 h/km <sup>2</sup>	48.8%	3%	24 490 €/an	1 402 €/m <sup>2</sup>

bien-dans-ma-ville.fr



# **Vous aimez votre ville ? Notez-la !**

Et faites-nous part de vos remarques constructives



Avec

**BIEN** dans ma **VILLE** 