



Version web

Ville de La Bâtie-Vieille

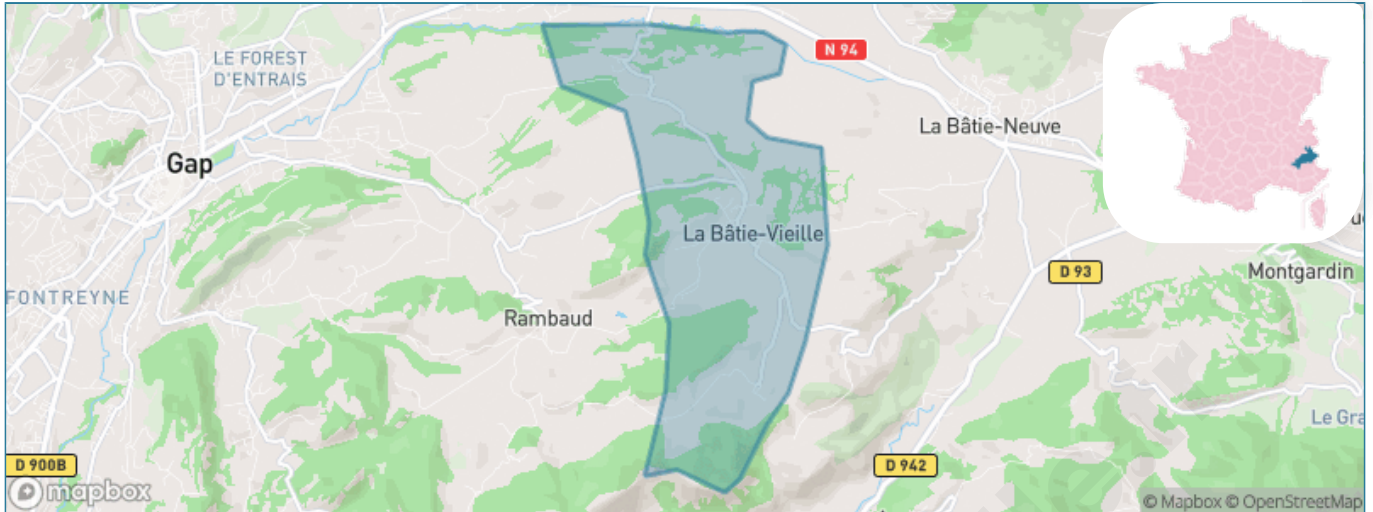
Présenté par

BIEN dans
ma **VILLE** 

Sommaire

Situation géographique	3
Statistiques sur la population	4
Evolution du nombre d'habitants	4
Tranche d'âge	5
0-14 ans	5
15-29 ans	5
30-44 ans	5
45-59 ans	5
60-74 ans	5
75-89 ans	5
90 ans et +	5
Activité professionnelle	5
Agriculteurs	5
Artisans, Commerçants	5
Cadres et sup.	5
Professions intermédiaires	5
Employé	5
Ouvrier	5
Retraité	5
Autres	5
Niveau de diplôme	6
Sans diplôme ou CEP	6
Brevet, BEPC, DNB	6
CAP-BEP ou équivalent	6
BAC ou équivalent	6
BAC+2	6
BAC+3 ou +4	6
BAC+5 ou plus	6
Composition des ménages	6
Couple sans enfant	6
Couple avec enfant(s)	6
Famille monoparentale	6
Colocation / Autre	6
Personnes seules	6
Profils électoraux	7
Premier tour	7
Sécurité	8
Evolution du nombre d'infractions	8
Pour comparer	9
Services à la population	10
Commerce	10
Éducation	10
Villes autour de La Bâtie-Vieille	11

Situation géographique



i Informations clés

- **Région** : Provence-Alpes-Côte d'Azur
- **Département** : Hautes-Alpes
- **Code postal** : 05000
- **Superficie** : 9 km²



Statistiques sur la population



Nombre d'habitants

340



Age moyen

44 ans



Pop active

42.6%



Taux chômage

5.7%



Pop densité

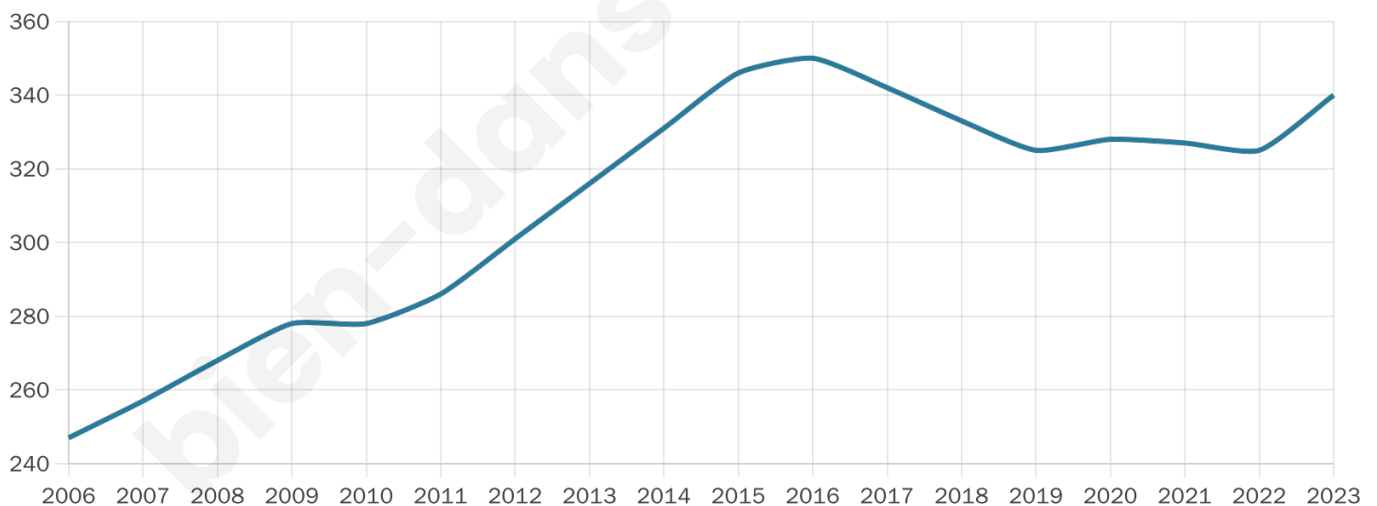
38 h/km²



Revenu moyen

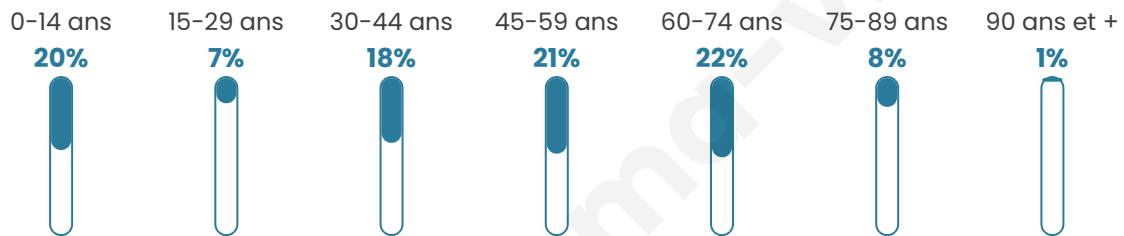
26 630 €/an

Evolution du nombre d'habitants

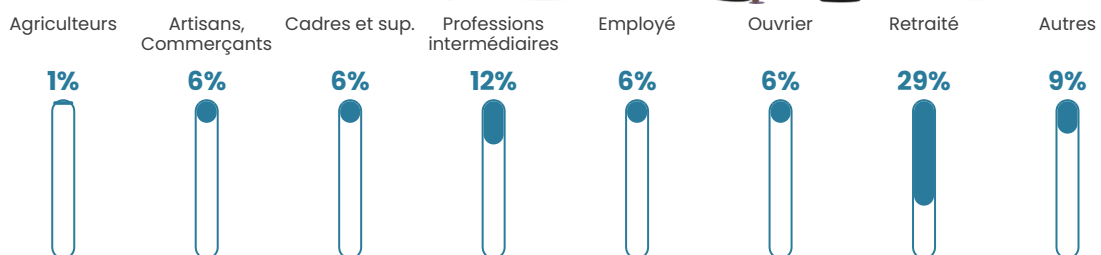


Sources : Institut national de la statistique et des études économiques (insee) selon Les dernières parutions officielles de 2024 portant sur les années 2020, 2021 et 2022.

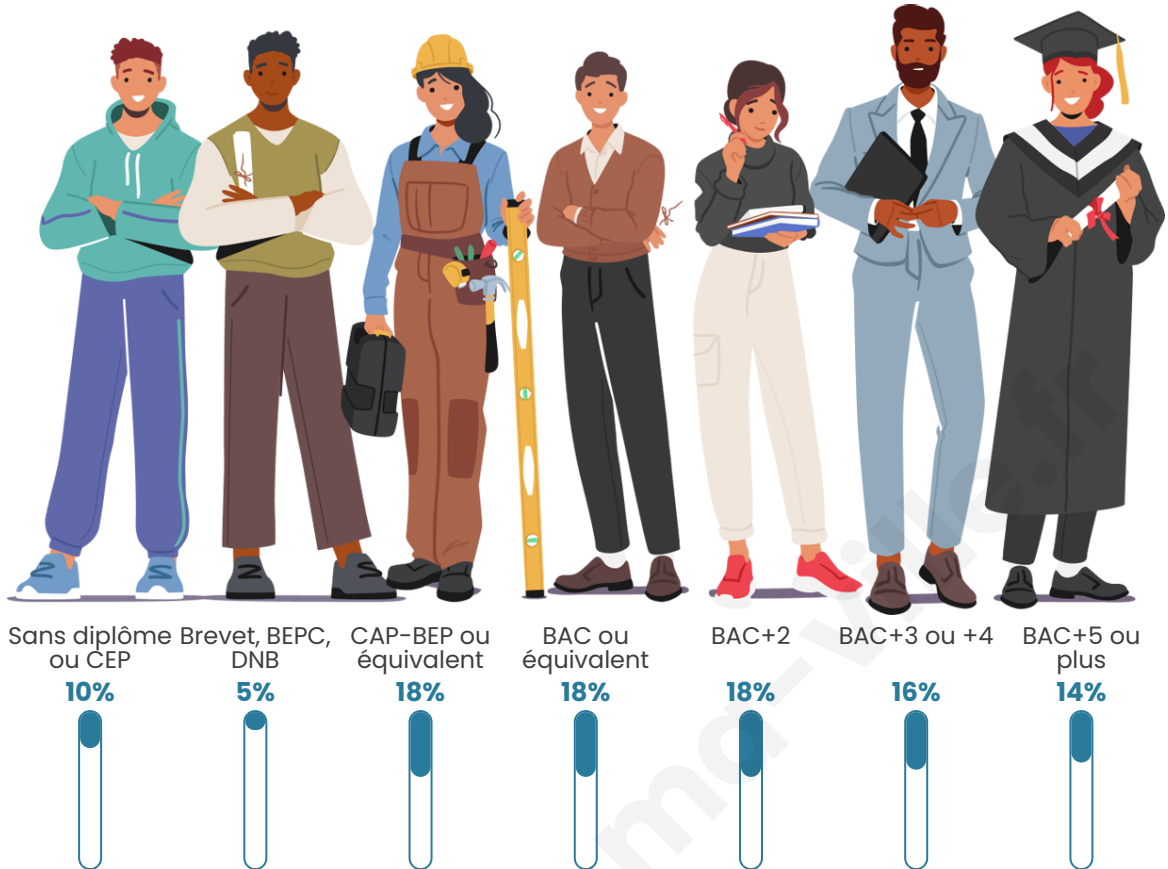
Tranche d'âge




Activité professionnelle



Niveau de diplôme















Composition des ménages





Profils électoraux

Premier tour

	Emmanuel MACRON	31.69 %
	Marine LE PEN	18.11 %
	Jean-Luc MÉLENCHON	16.46 %
	Yannick JADOT	8.23 %
	Jean LASSALLE	6.58 %
	Éric ZEMMOUR	5.76 %
	Nicolas DUPONT- AIGNAN	4.12 %
	Valérie PÉCRESSÉ	3.70 %
	Fabien ROUSSEL	2.06 %
	Philippe POUTOU	2.06 %
	Anne HIDALGO	1.23 %
	Nathalie ARTHAUD	0.00 %

Second tour

	Emmanuel MACRON	64,89 %
	Marine LE PEN	35,11 %

299 inscrits

Participation : 85.28%

Votes blancs : 7.84%

Votes nuls : 3.92%

299 inscrits

Participation : 84.95%

Votes blancs : 3.94%

Votes nuls : 0.39%

Sécurité



Agressions physiques / sexuelles

0



Cambriolages

0



Vols / dégradations

0



Stupéfiants

0

Evolution du nombre d'infractions



Pour comparer

(en proportion du nombre d'habitants)



Sources : Bases statistiques communale, départementale et régionale de la délinquance enregistrée par la police et la gendarmerie nationales selon les dernières parutions officielles de 2025 portant sur l'année 2024 ([data.gouv](https://data.gouv.fr)).

Agressions physiques / sexuelles : Violences sexuelles, coups et blessures volontaires intrafamiliaux, coups et blessures volontaires, autres coups, blessures volontaires et vols violents sans arme.

Cambriolages : Cambriolages de logements.

Vols : Vols avec armes, vols d'accessoires sur véhicules, vols dans les véhicules, vols de véhicules, vols sans violence contre des personnes, destructions, dégradations volontaires et escroqueries.

Stupéfiants : Trafic de stupéfiants dont (AFD) et usage de stupéfiants.

Services à la population



Commerce

Hypermarché	X <u>Gap</u> 5km
Supermarché	X <u>Gap</u> 6km
Superette	X <u>La Bâtie-Neuve</u> 5km
Boulangerie	X <u>La Bâtie-Neuve</u> 3km
Boucherie	X <u>Gap</u> 6km
Restaurant	X <u>La Bâtie-Neuve</u> 3km
Garage	X <u>La Bâtie-Neuve</u> 3km
Station-service	X <u>La Bâtie-Neuve</u> 3km
Banque	X <u>Gap</u> 6km
La poste	X <u>La Bâtie-Neuve</u> 3km
Coiffeur	X <u>La Bâtie-Neuve</u> 3km
Tabac	X <u>Gap</u> 6km
Bars / discothèque	X <u>Avançon</u> 2km
Bibliothèque	X <u>Gap</u> 5km
Cinéma	X <u>Gap</u> 7km
Vétérinaire	1



Santé

Pharmacie	X <u>La Bâtie-Neuve</u> 3km
Hôpital	X <u>Gap</u> 6km
Laboratoire d'analyses médicales	X <u>Gap</u> 6km
Etablissement pour handicapé	X <u>Gap</u> 6km
EHPA	X <u>Gap</u> 7km
Médecin	X <u>La Bâtie-Neuve</u> 3km
Dentiste	X <u>Gap</u> 6km
Chirurgien	X <u>Gap</u> 5km
Dermatologue	X <u>Gap</u> 7km
Anesthésiste	X <u>Gap</u> 8km
Gastro-entérologue	X <u>Gap</u> 8km
Gynécologue	X <u>Embrun</u> 25km
Cancérologue	X <u>Manosque</u> 85km
Neurologue	X <u>Gap</u> 8km
Ophthalmologue	X <u>Gap</u> 7km
ORL	X <u>Gap</u> 8km
Cardiologue	X <u>Gap</u> 7km
Pédiatre	X <u>Digne-les-Bains</u> 51km
Pneumologue	X <u>Oraison</u> 73km
Psychologue	X <u>Gap</u> 7km
Radiologue	X <u>Gap</u> 7km
Rhumatologue	X <u>Gap</u> 8km
Sage-femme	X <u>Gap</u> 7km



Éducation

Crèche	X <u>La Bâtie-Neuve</u> 3km
Ecole maternelle Public	X <u>Gap</u> 7km
Ecole maternelle Privé	X <u>Grenoble</u> 78km
Ecole primaire Public	1
Ecole primaire Privé	X <u>Gap</u> 7km
Collège Public	X <u>La Bâtie-Neuve</u> 3km
Collège Privé	X <u>Gap</u> 7km
Lycée Public	X <u>Gap</u> 6km
Lycée Privé	X <u>Gap</u> 7km

Sources : Base Sirene des entreprises et de leurs établissements selon les dernières parutions officielles de 2025 portant sur l'année 2024 ([data.gouv](#)). Liste, localisation et tarifs des professionnels de santé selon les dernières parutions officielles de 2025 portant sur l'année 2024 ([opendatasoft](#)) et FINISS Extraction du Fichier des établissements selon les dernières parutions officielles de 2025 portant sur l'année 2024 ([data.gouv](#)). Adresse et géolocalisation des établissements d'enseignement du premier et second degrés selon les dernières parutions officielles de 2025 portant sur l'année 2024 ([data.education.gouv](#))

Villes autour de La Bâtie-Vieille

Ville	Habitants	Superficie	Pop densité	Pop active	Taux chômage	Revenu moyen	Prix immobilier
Avançon	415	22 km ²	19 h/km ²	52.8%	4.6%	21 700 €/an	2 055 €/m ²
Rambaud	423	10 km ²	42 h/km ²	44.9%	3.3%	24 420 €/an	1 772 €/m ²
La Bâtie-Neuve (7 avis)	2 628	28 km ²	94 h/km ²	46.8%	3.3%	22 770 €/an	2 943 €/m ²
Montgardin	481	15 km ²	32 h/km ²	48.2%	3.3%	23 700 €/an	2 873 €/m ²
Saint-Étienne-le-Laus	346	8 km ²	43 h/km ²	46.5%	3.8%	23 300 €/an	2 301 €/m ²
La Rochette	471	10 km ²	47 h/km ²	46.9%	3.4%	22 470 €/an	2 134 €/m ²
Jarjayes (1 avis)	465	22 km ²	21 h/km ²	49.7%	2.6%	22 280 €/an	2 697 €/m ²
Gap (45 avis)	41 293	110 km ²	375 h/km ²	43.5%	5%	22 280 €/an	2 184 €/m ²
Valserres	289	11 km ²	26 h/km ²	46.7%	6.9%	20 440 €/an	1 667 €/m ²
Chorges (3 avis)	3 146	53 km ²	59 h/km ²	45.8%	5%	22 770 €/an	2 443 €/m ²
Remollon	469	6 km ²	78 h/km ²	44.1%	8.1%	19 330 €/an	1 559 €/m ²
Rochebrune	195	12 km ²	16 h/km ²	50.3%	8.7%	22 960 €/an	2 265 €/m ²
Ancelle	1 017	50 km ²	20 h/km ²	42.1%	2.9%	23 090 €/an	2 176 €/m ²
Théus	232	16 km ²	15 h/km ²	50%	4.3%	18 420 €/an	734 €/m ²
Espinasses (1 avis)	777	13 km ²	60 h/km ²	39%	3.9%	19 420 €/an	1 474 €/m ²

bien-dans-ma-ville.fr



Vous aimez votre ville ? Notez-la !

Et faites-nous part de vos remarques constructives



Avec

BIEN dans
ma **VILLE** 