



Version web

Ville de La Bâtie-Rolland

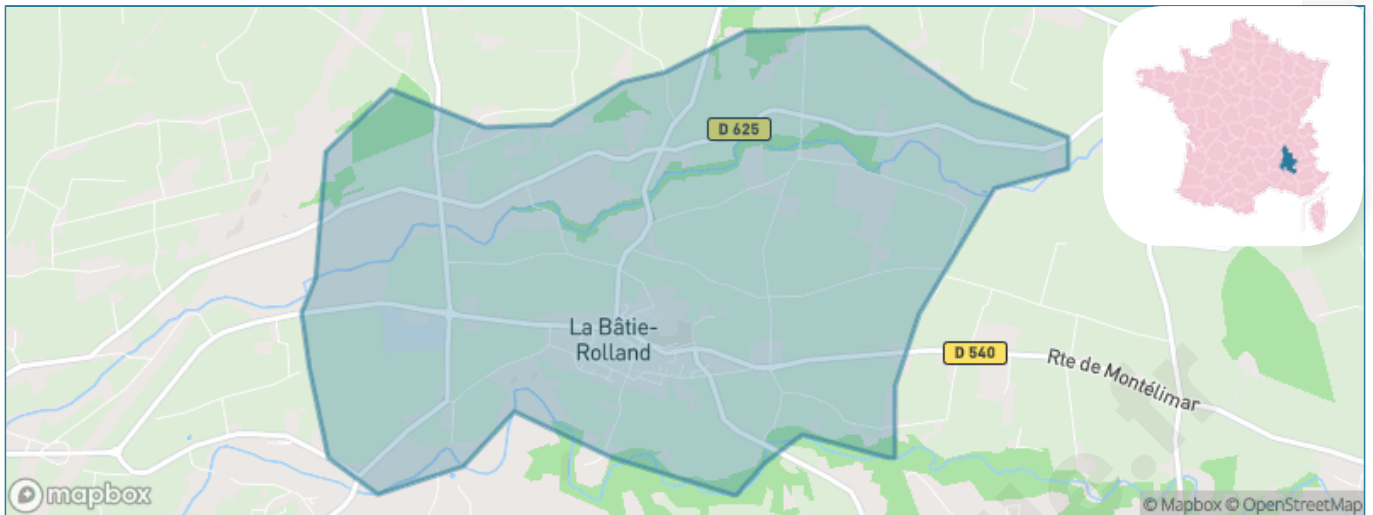
Présenté par

BIEN dans
ma **VILLE** 

Sommaire

Situation géographique	3
Statistiques sur la population	4
Evolution du nombre d'habitants	4
Tranche d'âge	5
0-14 ans	5
15-29 ans	5
30-44 ans	5
45-59 ans	5
60-74 ans	5
75-89 ans	5
90 ans et +	5
Activité professionnelle	5
Agriculteurs	5
Artisans, Commerçants	5
Cadres et sup.	5
Professions intermédiaires	5
Employé	5
Ouvrier	5
Retraité	5
Autres	5
Niveau de diplôme	6
Sans diplôme ou CEP	6
Brevet, BEPC, DNB	6
CAP-BEP ou équivalent	6
BAC ou équivalent	6
BAC+2	6
BAC+3 ou +4	6
BAC+5 ou plus	6
Composition des ménages	6
Couple sans enfant	6
Couple avec enfant(s)	6
Famille monoparentale	6
Colocation / Autre	6
Personnes seules	6
Profils électoraux	7
Premier tour	7
Sécurité	8
Evolution du nombre d'infractions	8
Pour comparer	9
Services à la population	10
Commerce	10
Éducation	10
Villes autour de La Bâtie-Rolland	11

Situation géographique



i Informations clés

- **Région** : Auvergne-Rhône-Alpes
- **Département** : Drôme
- **Code postal** : 26160
- **Superficie** : 8 km²



LE DÉPARTEMENT

Statistiques sur la population



Nombre d'habitants

1 087



Age moyen

40 ans



Pop active

45.5%



Taux chômage

6.2%



Pop densité

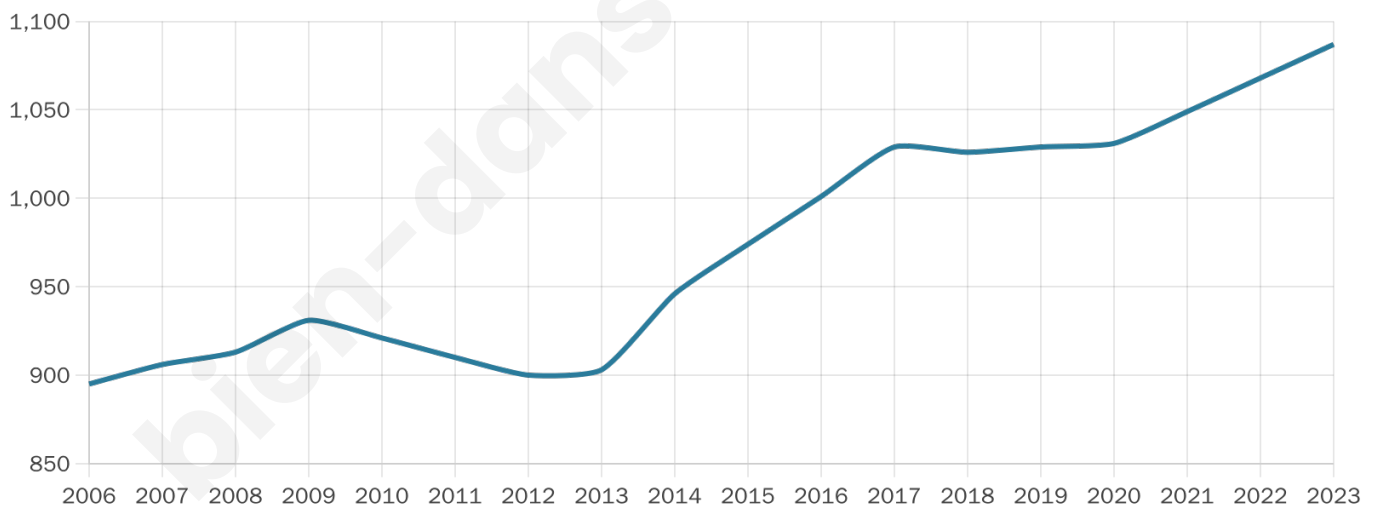
136 h/km²



Revenu moyen

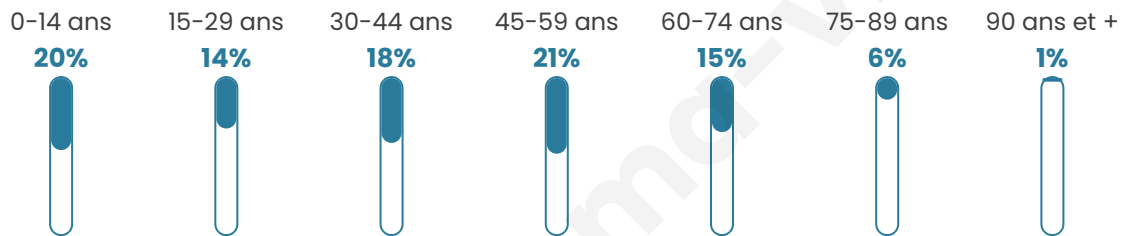
23 930 €/an

Evolution du nombre d'habitants

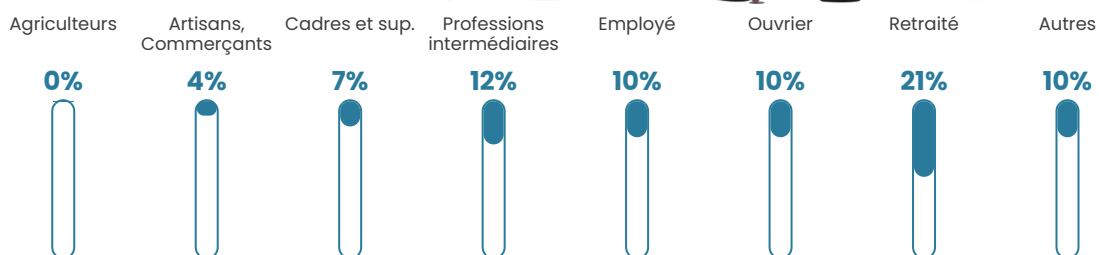


Sources : Institut national de la statistique et des études économiques (insee) selon Les dernières parutions officielles de 2024 portant sur les années 2020, 2021 et 2022.


Tranche d'âge




Activité professionnelle



Niveau de diplôme



Composition des ménages



Profils électoraux

Premier tour

	Marine LE PEN	25.33 %
	Emmanuel MACRON	23.84 %
	Jean-Luc MÉLENCHON	17.05 %
	Éric ZEMMOUR	10.76 %
	Yannick JADOT	5.79 %
	Valérie PÉCRESSE	4.47 %
	Jean LASSALLE	3.97 %
	Nicolas DUPONT-AIGNAN	3.48 %
	Fabien ROUSSEL	2.98 %
	Philippe POUTOU	1.16 %
	Anne HIDALGO	0.66 %
	Nathalie ARTHAUD	0.50 %



763 inscrits

Participation : 81.39%

Votes blancs : 2.42%

Votes nuls : 0.32%

Second tour

	Emmanuel MACRON	48,72 %
	Marine LE PEN	51,28 %

763 inscrits

Participation : 80.34%

Votes blancs : 9.3%

Votes nuls : 1.31%

Sécurité



Agressions physiques / sexuelles

0



Cambriolages

0



Vols / dégradations

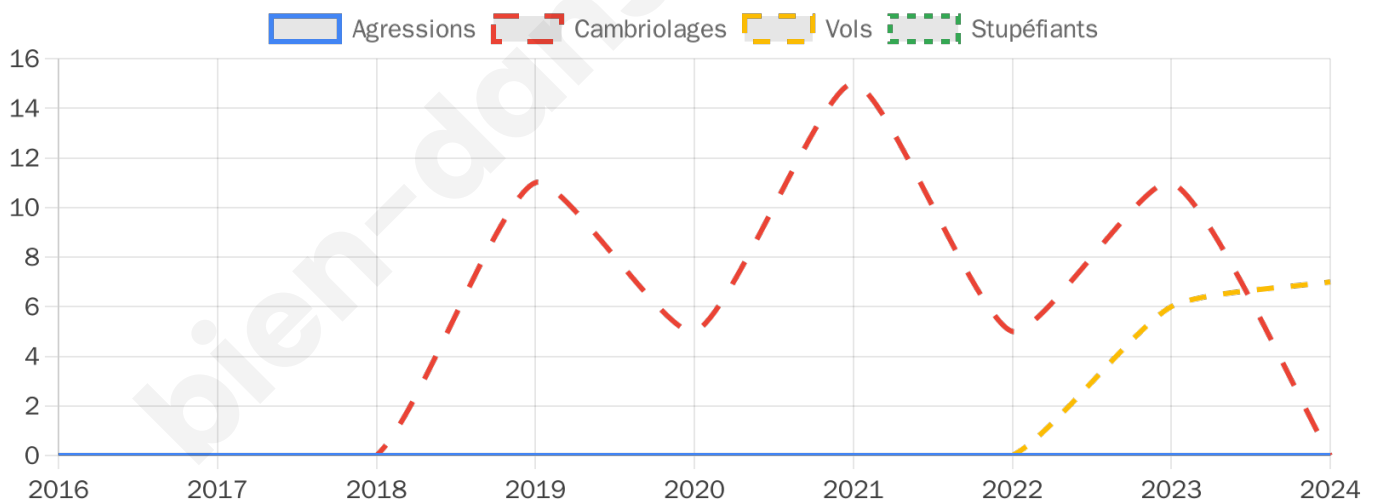
7



Stupéfiants

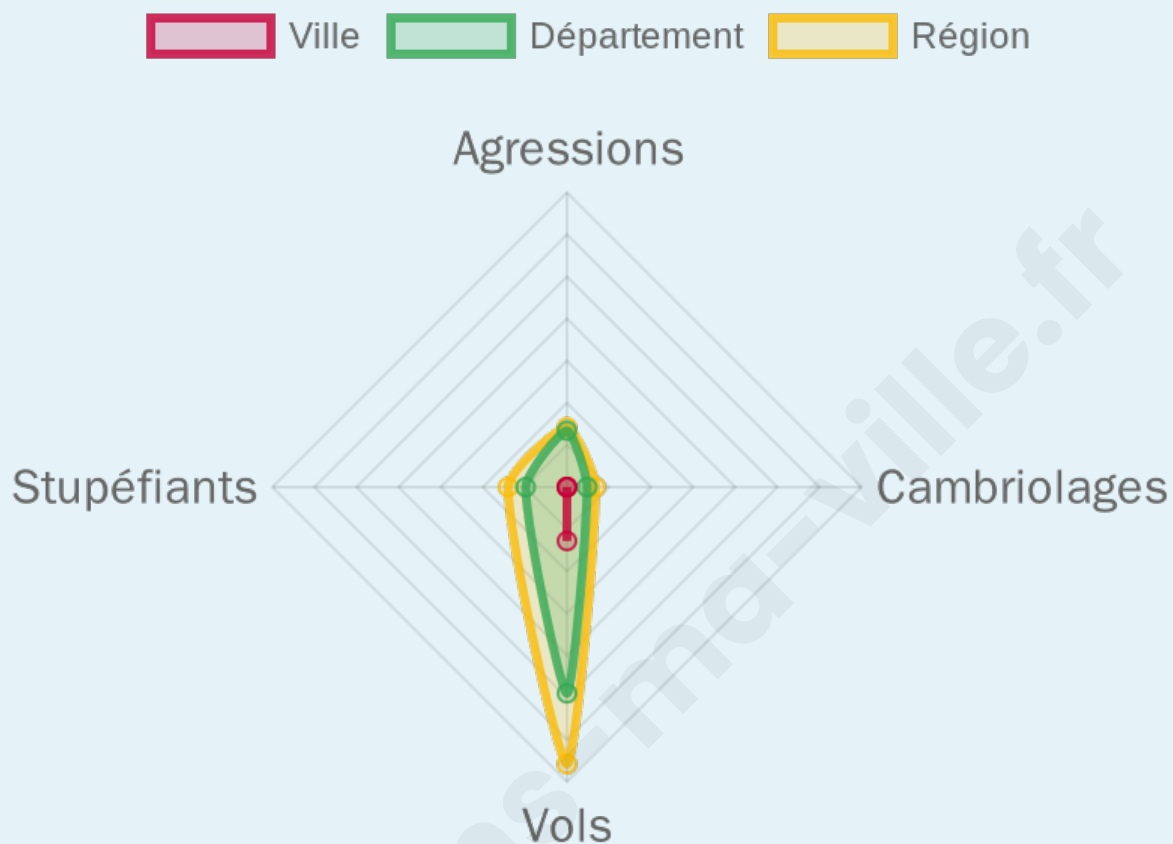
0

Evolution du nombre d'infractions



Pour comparer

(en proportion du nombre d'habitants)



Sources : Bases statistiques communale, départementale et régionale de la délinquance enregistrée par la police et la gendarmerie nationales selon les dernières parutions officielles de 2025 portant sur l'année 2024 ([data.gouv](https://data.gouv.fr)).

Agressions physiques / sexuelles : Violences sexuelles, coups et blessures volontaires intrafamiliaux, coups et blessures volontaires, autres coups, blessures volontaires et vols violents sans arme.

Cambriolages : Cambriolages de logements.

Vols : Vols avec armes, vols d'accessoires sur véhicules, vols dans les véhicules, vols de véhicules, vols sans violence contre des personnes, destructions, dégradations volontaires et escroqueries.

Stupéfiants : Trafic de stupéfiants dont (AFD) et usage de stupéfiants.

Services à la population



Commerce

Hypermarché	X Montélimar 7km
Supermarché	X Montélimar 6km
Superette	1
Boulangerie	1
Boucherie	X La Touche 4km
Restaurant	3
Garage	2
Station-service	X Montboucher-sur-Jabron 4km
Banque	X Montélimar 7km
La poste	X Puygiron 1km
Coiffeur	1
Tabac	X Montboucher-sur-Jabron 3km
Bars / discothèque	X Montboucher-sur-Jabron 3km
Bibliothèque	X Montboucher-sur-Jabron 4km
Cinéma	X Montélimar 8km
Vétérinaire	X La Bégude-de-Mazenc 6km



Santé

Pharmacie	X Montboucher-sur-Jabron 3km
Hôpital	X Montélimar 6km
Laboratoire d'analyses médicales	X Montélimar 7km
Etablissement pour handicapé	X Montélimar 6km
EHPA	X Allan 6km
Médecin	X Montboucher-sur-Jabron 3km
Dentiste	X Montboucher-sur-Jabron 3km
Chirurgien	X Montélimar 6km
Dermatologue	X Montélimar 8km
Anesthésiste	X Montélimar 8km
Gastro-entérologue	X Montélimar 7km
Gynécologue	X La Bégude-de-Mazenc 6km
Cancérologue	X Valence 40km
Neurologue	X Montélimar 9km
Ophtalmologue	X Montélimar 6km
ORL	X Montélimar 9km
Cardiologue	X Montélimar 7km
Pédiatre	X Montélimar 8km
Pneumologue	X Montélimar 9km
Psychologue	X Montboucher-sur-Jabron 3km
Radiologue	X Montélimar 6km
Rhumatologue	X Montélimar 7km
Sage-femme	1



Éducation

Crèche	1
Ecole maternelle Public	X Montboucher-sur-Jabron 4km
Ecole maternelle Privé	X Vaison-la-Romaine 39km
Ecole primaire Public	1
Ecole primaire Privé	X Montboucher-sur-Jabron 4km
Collège Public	X Montélimar 6km
Collège Privé	X Montélimar 6km
Lycée Public	X Montélimar 8km
Lycée Privé	X Montélimar 6km

Sources : Base Sirene des entreprises et de leurs établissements selon les dernières parutions officielles de 2025 portant sur l'année 2024 ([data.gouv](#)). Liste, localisation et tarifs des professionnels de santé selon les dernières parutions officielles de 2025 portant sur l'année 2024 ([opendatasoft](#)) et FINISS Extraction du Fichier des établissements selon les dernières parutions officielles de 2025 portant sur l'année 2024 ([data.gouv](#)). Adresse et géolocalisation des établissements d'enseignement du premier et second degrés selon les dernières parutions officielles de 2025 portant sur l'année 2024 ([data.education.gouv](#))

Villes autour de La Bâtie-Rolland

Ville	Habitants	Superficie	Pop densité	Pop active	Taux chômage	Revenu moyen	Prix immobilier
Puygiron	431	6 km ²	72 h/km ²	51.7%	4.2%	24 110 €/an	2 511 €/m ²
Saint-Gervais-sur-Roubion (1 avis)	1 091	14 km ²	78 h/km ²	51.1%	4.1%	22 840 €/an	2 400 €/m ²
Rochefort-en-Valdaine	353	12 km ²	29 h/km ²	45.9%	3.7%	24 380 €/an	1 989 €/m ²
Bonlieu-sur-Roubion	458	6 km ²	76 h/km ²	49.8%	4.6%	24 250 €/an	2 163 €/m ²
Montboucher-sur-Jabron (7 avis)	2 592	9 km ²	288 h/km ²	45.9%	3.8%	25 030 €/an	1 964 €/m ²
Espeluche (2 avis)	1 134	11 km ²	103 h/km ²	51.5%	4.7%	25 600 €/an	2 072 €/m ²
Saint-Marcel-lès-Sauzet (3 avis)	1 228	4 km ²	307 h/km ²	49.3%	3.4%	25 390 €/an	1 820 €/m ²
Portes-en-Valdaine	459	15 km ²	31 h/km ²	47.3%	7.6%	23 680 €/an	2 057 €/m ²
La Laupie (1 avis)	789	9 km ²	88 h/km ²	48%	2.8%	24 580 €/an	1 553 €/m ²
Sauzet (4 avis)	1 882	19 km ²	99 h/km ²	45.2%	3.8%	26 630 €/an	1 860 €/m ²
La Touche	260	8 km ²	33 h/km ²	47.7%	4.2%	21 640 €/an	1 733 €/m ²
La Bégude-de-Mazenc (1 avis)	1 779	23 km ²	77 h/km ²	43.7%	3.7%	23 440 €/an	1 553 €/m ²
Savasse (1 avis)	1 631	22 km ²	74 h/km ²	46.3%	3.5%	25 600 €/an	2 212 €/m ²
Montélimar (48 avis)	40 595	46 km ²	883 h/km ²	43.1%	7.1%	21 350 €/an	1 740 €/m ²
Charols (1 avis)	965	7 km ²	138 h/km ²	43.1%	4.5%	22 350 €/an	1 550 €/m ²

bien-dans-ma-ville.fr



Vous aimez votre ville ? Notez-la !

Et faites-nous part de vos remarques constructives



Avec

BIEN dans ma **VILLE** 