



Version web

# Ville de La Bâtie-Neuve

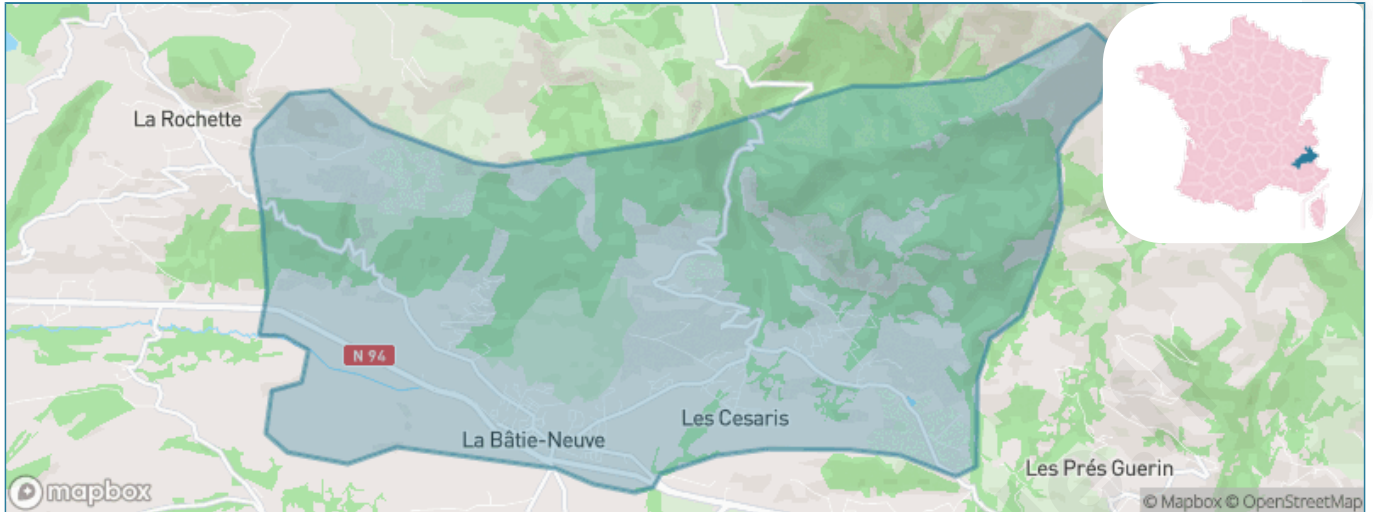
Présenté par

**BIEN** dans  
ma **VILLE** 

# Sommaire

Situation géographique .....	3
Statistiques sur la population .....	4
Evolution du nombre d'habitants .....	4
Tranche d'âge .....	5
0-14 ans .....	5
15-29 ans .....	5
30-44 ans .....	5
45-59 ans .....	5
60-74 ans .....	5
75-89 ans .....	5
90 ans et + .....	5
Activité professionnelle .....	5
Agriculteurs .....	5
Artisans, Commerçants .....	5
Cadres et sup. ....	5
Professions intermédiaires .....	5
Employé .....	5
Ouvrier .....	5
Retraité .....	5
Autres .....	5
Niveau de diplôme .....	6
Sans diplôme ou CEP .....	6
Brevet, BEPC, DNB .....	6
CAP-BEP ou équivalent .....	6
BAC ou équivalent .....	6
BAC+2 .....	6
BAC+3 ou +4 .....	6
BAC+5 ou plus .....	6
Composition des ménages .....	6
Couple sans enfant .....	6
Couple avec enfant(s) .....	6
Famille monoparentale .....	6
Colocation / Autre .....	6
Personnes seules .....	6
Profil électoraux .....	7
Premier tour .....	7
Sécurité .....	8
Evolution du nombre d'infractions .....	8
Pour comparer .....	9
Services à la population .....	10
Commerce .....	10
Éducation .....	10
Villes autour de La Bâtie-Neuve .....	11
Avis sur la ville de La Bâtie-Neuve .....	12
Moyenne par critère .....	12
Villes autour de La Bâtie-Neuve .....	12
Répartition des avis par note .....	12
Répartition des avis par note .....	12

# Situation géographique



## i Informations clés

- **Région** : Provence-Alpes-Côte d'Azur
- **Département** : Hautes-Alpes
- **Code postal** : 05230
- **Superficie** : 28 km<sup>2</sup>



# Statistiques sur la population



Nombre d'habitants

**2 628**



Age moyen

**40 ans**



Pop active

**46.8%**



Taux chômage

**5.6%**



Pop densité

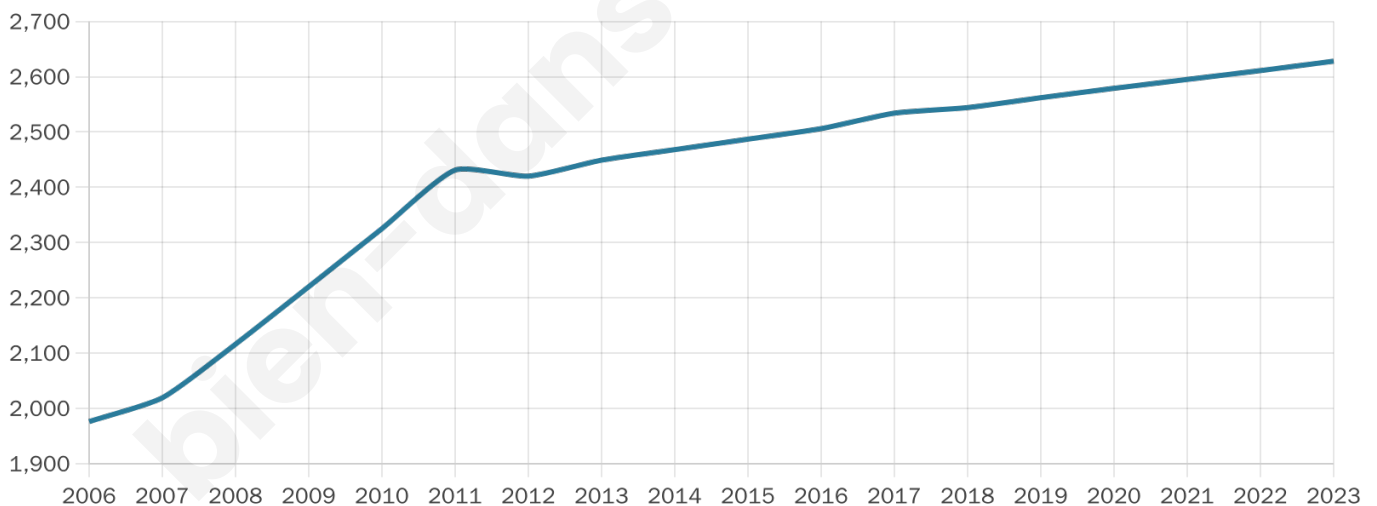
**94 h/km<sup>2</sup>**



Revenu moyen

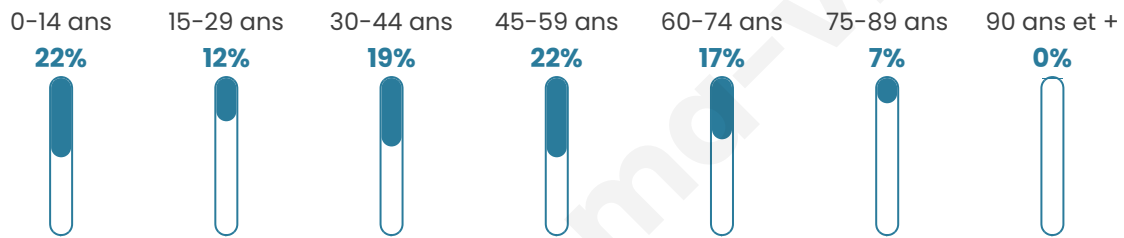
**22 770 €/an**

## Evolution du nombre d'habitants

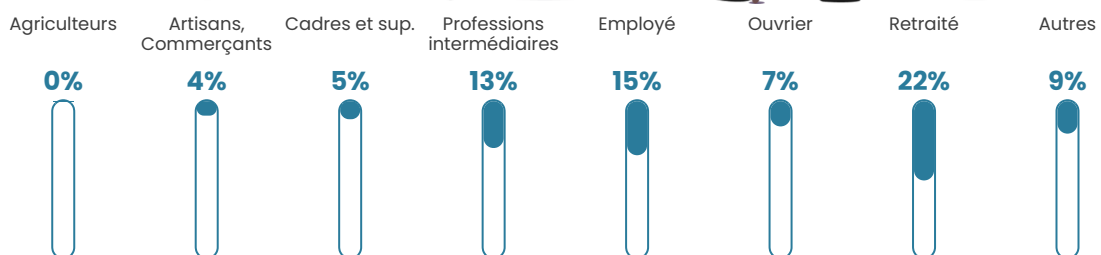


Sources : Institut national de la statistique et des études économiques (insee) selon Les dernières parutions officielles de 2024 portant sur les années 2020, 2021 et 2022.


## Tranche d'âge




## Activité professionnelle



## Niveau de diplôme






## Composition des ménages



# Profils électoraux

## Premier tour

	Marine LE PEN	29.01 %
	Emmanuel MACRON	22.90 %
	Jean-Luc MÉLENCHON	19.02 %
	Éric ZEMMOUR	6.17 %
	Yannick JADOT	6.04 %
	Jean LASSALLE	3.94 %
	Valérie PÉCRESE	3.63 %
	Nicolas DUPONT-AIGNAN	2.93 %
	Fabien ROUSSEL	2.74 %
	Anne HIDALGO	2.04 %
	Philippe POUTOU	0.89 %
	Nathalie ARTHAUD	0.70 %



### 1 955 inscrits

Participation : 82.3%

Votes blancs : 1.93%

Votes nuls : 0.37%

## Second tour

	Emmanuel MACRON	49,79 %
	Marine LE PEN	50,21 %

### 1 958 inscrits

Participation : 80.64%

Votes blancs : 6.52%

Votes nuls : 2.41%

# Sécurité



Agressions physiques / sexuelles

**8**



Cambriolages

**0**



Vols / dégradations

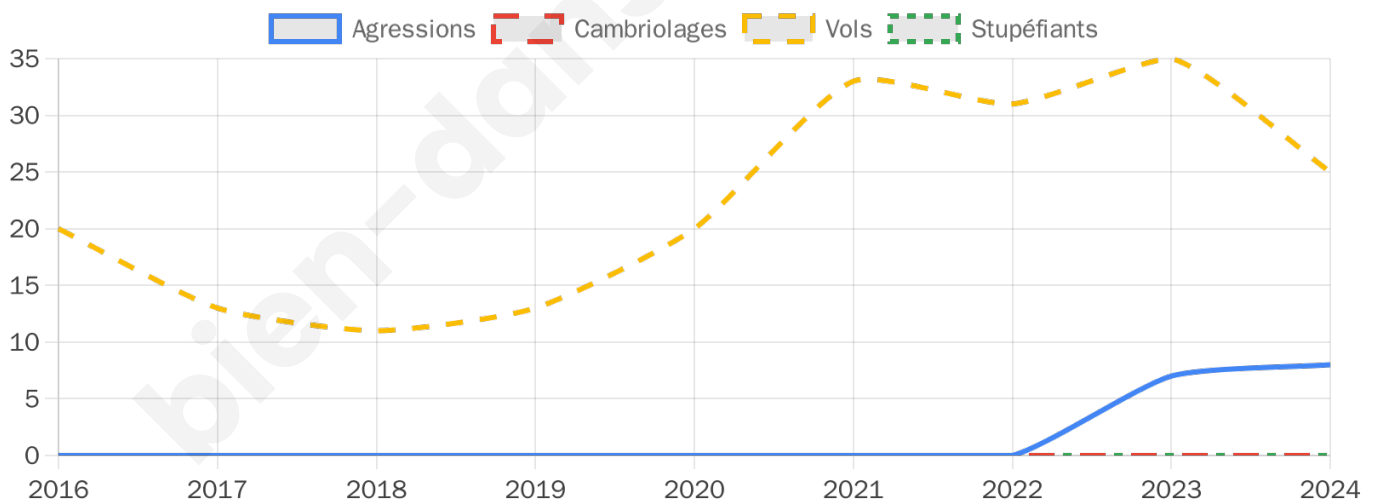
**25**



Stupéfiants

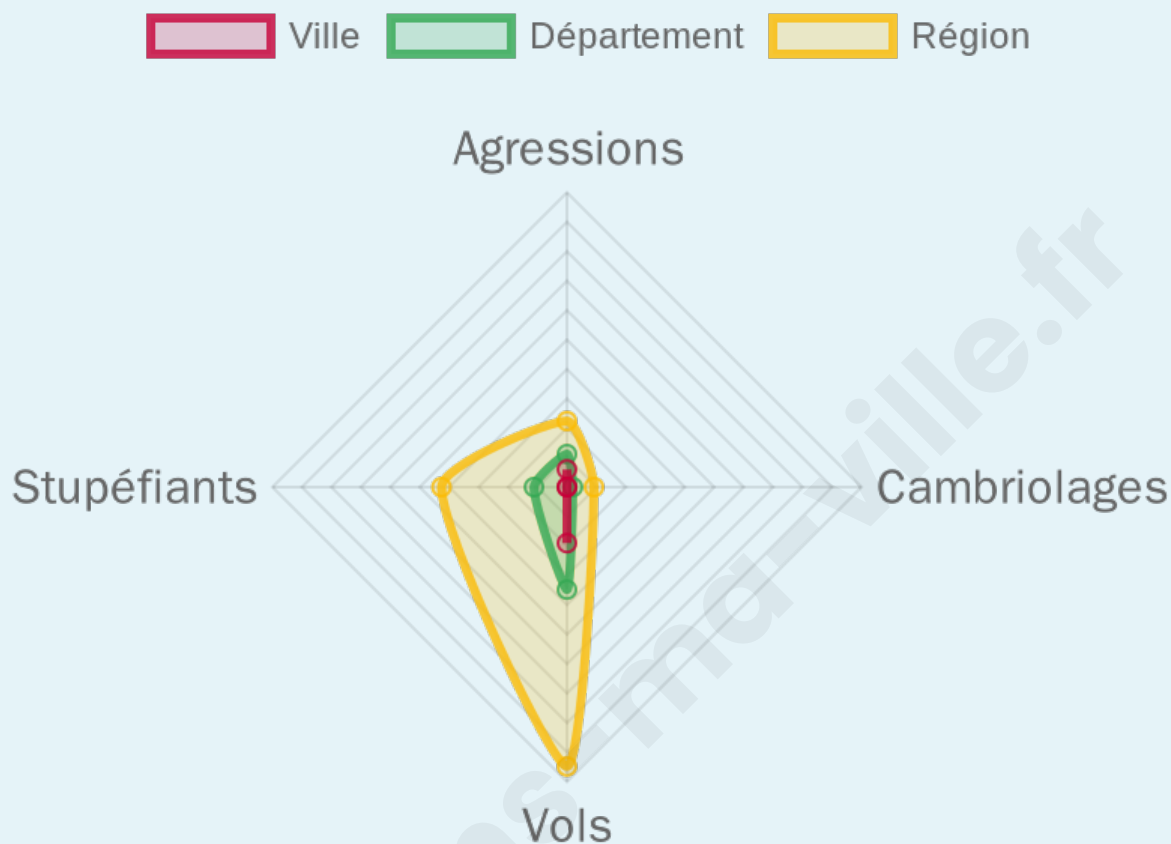
**0**

## Evolution du nombre d'infractions



## Pour comparer

(en proportion du nombre d'habitants)



Sources : Bases statistiques communale, départementale et régionale de la délinquance enregistrée par la police et la gendarmerie nationales selon les dernières parutions officielles de 2025 portant sur l'année 2024 ([data.gouv](https://data.gouv.fr)).

Agressions physiques / sexuelles : Violences sexuelles, coups et blessures volontaires intrafamiliaux, coups et blessures volontaires, autres coups, blessures volontaires et vols violents sans arme.

Cambriolages : Cambriolages de logements.

Vols : Vols avec armes, vols d'accessoires sur véhicules, vols dans les véhicules, vols de véhicules, vols sans violence contre des personnes, destructions, dégradations volontaires et escroqueries.

Stupéfiants : Trafic de stupéfiants dont (AFD) et usage de stupéfiants.

# Services à la population



## Commerce

Hypermarché	X <u>Gap</u> 8km
Supermarché	X <u>Chorges</u> 6km
Superette	<b>1</b>
Boulangerie	<b>2</b>
Boucherie	X <u>Ancelle</u> 6km
Restaurant	<b>1</b>
Garage	<b>4</b>
Station-service	<b>1</b>
Banque	X <u>Chorges</u> 7km
La poste	<b>1</b>
Coiffeur	<b>2</b>
Tabac	X <u>Chorges</u> 6km
Bars / discothèque	<b>1</b>
Bibliothèque	X <u>Gap</u> 8km
Cinéma	X <u>Gap</u> 10km
Vétérinaire	<b>1</b>



## Santé

Pharmacie	<b>1</b>
Hôpital	X <u>Gap</u> 9km
Laboratoire d'analyses médicales	X <u>Gap</u> 8km
Etablissement pour handicapé	X <u>Gap</u> 7km
EHPA	X <u>Gap</u> 9km
Médecin	<b>5</b>
Dentiste	X <u>Chorges</u> 7km
Chirurgien	X <u>Chorges</u> 7km
Dermatologue	X <u>Gap</u> 9km
Anesthésiste	X <u>Gap</u> 10km
Gastro-entérologue	X <u>Gap</u> 10km
Gynécologue	X <u>Embrun</u> 23km
Cancérologue	X <u>Manosque</u> 88km
Neurologue	X <u>Gap</u> 10km
Ophthalmologue	X <u>Gap</u> 9km
ORL	X <u>Gap</u> 10km
Cardiologue	X <u>Gap</u> 10km
Pédiatre	X <u>Digne-les-Bains</u> 53km
Pneumologue	X <u>Échirolles</u> 75km
Psychologue	X <u>Gap</u> 9km
Radiologue	X <u>Gap</u> 10km
Rhumatologue	X <u>Gap</u> 11km
Sage-femme	X <u>Chorges</u> 7km



## Éducation

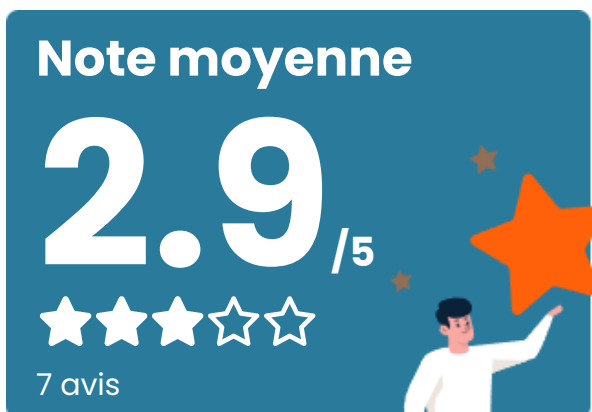
Crèche	<b>1</b>
Ecole maternelle Public	X <u>Gap</u> 9km
Ecole maternelle Privé	X <u>Grenoble</u> 78km
Ecole primaire Public	<b>1</b>
Ecole primaire Privé	X <u>Gap</u> 9km
Collège Public	<b>1</b>
Collège Privé	X <u>Gap</u> 10km
Lycée Public	X <u>Gap</u> 9km
Lycée Privé	X <u>Gap</u> 10km

Sources : Base Sirene des entreprises et de leurs établissements selon les dernières parutions officielles de 2025 portant sur l'année 2024 ([data.gouv](https://data.gouv.fr)). Liste, localisation et tarifs des professionnels de santé selon les dernières parutions officielles de 2025 portant sur l'année 2024 ([opendatasoft](https://opendatasoft.com)) et FINISS Extraction du Fichier des établissements selon les dernières parutions officielles de 2025 portant sur l'année 2024 ([data.gouv](https://data.gouv.fr)). Adresse et géolocalisation des établissements d'enseignement du premier et second degrés selon les dernières parutions officielles de 2025 portant sur l'année 2024 ([data.education.gouv](https://data.education.gouv.fr))

## Villes autour de La Bâtie-Neuve

Ville	Habitants	Superficie	Pop densité	Pop active	Taux chômage	Revenu moyen	Prix immobilier
Montgardin	481	15 km <sup>2</sup>	32 h/km <sup>2</sup>	48.2%	3.3%	23 700 €/an	2 873 €/m <sup>2</sup>
La Bâtie-Vieille	340	9 km <sup>2</sup>	38 h/km <sup>2</sup>	42.6%	3.2%	26 630 €/an	2 298 €/m <sup>2</sup>
Avançon	415	22 km <sup>2</sup>	19 h/km <sup>2</sup>	52.8%	4.6%	21 700 €/an	2 055 €/m <sup>2</sup>
La Rochette	471	10 km <sup>2</sup>	47 h/km <sup>2</sup>	46.9%	3.4%	22 470 €/an	2 134 €/m <sup>2</sup>
Rambaud	423	10 km <sup>2</sup>	42 h/km <sup>2</sup>	44.9%	3.3%	24 420 €/an	1 772 €/m <sup>2</sup>
Chorges (3 avis)	3 146	53 km <sup>2</sup>	59 h/km <sup>2</sup>	45.8%	5%	22 770 €/an	2 443 €/m <sup>2</sup>
Ancelle	1 017	50 km <sup>2</sup>	20 h/km <sup>2</sup>	42.1%	2.9%	23 090 €/an	2 176 €/m <sup>2</sup>
Saint-Étienne-le-Laus	346	8 km <sup>2</sup>	43 h/km <sup>2</sup>	46.5%	3.8%	23 300 €/an	2 301 €/m <sup>2</sup>
Gap (45 avis)	41 293	110 km <sup>2</sup>	375 h/km <sup>2</sup>	43.5%	5%	22 280 €/an	2 184 €/m <sup>2</sup>
Saint-Léger-les-Mélèzes (1 avis)	373	6 km <sup>2</sup>	62 h/km <sup>2</sup>	40.8%	3.5%	21 810 €/an	1 785 €/m <sup>2</sup>
Chabottes	964	10 km <sup>2</sup>	96 h/km <sup>2</sup>	46.9%	5.9%	21 360 €/an	1 989 €/m <sup>2</sup>
Jarjayes (1 avis)	465	22 km <sup>2</sup>	21 h/km <sup>2</sup>	49.7%	2.6%	22 280 €/an	2 697 €/m <sup>2</sup>
Buissard	187	2 km <sup>2</sup>	94 h/km <sup>2</sup>	53.5%	4.8%	21 940 €/an	2 014 €/m <sup>2</sup>
Forest-Saint-Julien	353	7 km <sup>2</sup>	50 h/km <sup>2</sup>	45.9%	3.7%	20 900 €/an	2 773 €/m <sup>2</sup>
Valserres	289	11 km <sup>2</sup>	26 h/km <sup>2</sup>	46.7%	6.9%	20 440 €/an	1 667 €/m <sup>2</sup>

# Avis sur la ville de La Bâtie-Neuve



## Moyenne par critère



## Villes autour de La Bâtie-Neuve

Ville	Note globale	Sécurité	Éducation	Sport Loisir	Environnement	Vie pratique
Montgardin	-	-	-	-	-	-
La Bâtie-Vieille	-	-	-	-	-	-
Avançon	-	-	-	-	-	-
La Rochette	-	-	-	-	-	-
Rambaud	-	-	-	-	-	-
Chorges (3 avis)	<b>4.2</b>	<b>4.7</b>	<b>4.3</b>	<b>4.0</b>	<b>4.7</b>	3.3
Ancelle	-	-	-	-	-	-
Saint-Étienne-le-Laus	-	-	-	-	-	-
Gap (45 avis)	3.4	3.3	2.8	<b>4.0</b>	3.9	3.0
Saint-Léger-les-Mélèzes (1 avis)	3.0	<b>4.0</b>	<b>1.0</b>	<b>5.0</b>	3.0	2.0
Chabottes	-	-	-	-	-	-
Jarjayes (1 avis)	3.8	<b>4.0</b>	<b>4.0</b>	<b>4.0</b>	<b>4.0</b>	3.0
Buissard	-	-	-	-	-	-
Forest-Saint-Julien	-	-	-	-	-	-
Valserres	-	-	-	-	-	-



# Vous aimez votre ville ? Notez-la !

Et faites-nous part de vos remarques constructives



Avec

**BIEN** dans ma **VILLE** 