



Version web

Ville de La Bâtie- Montsaléon

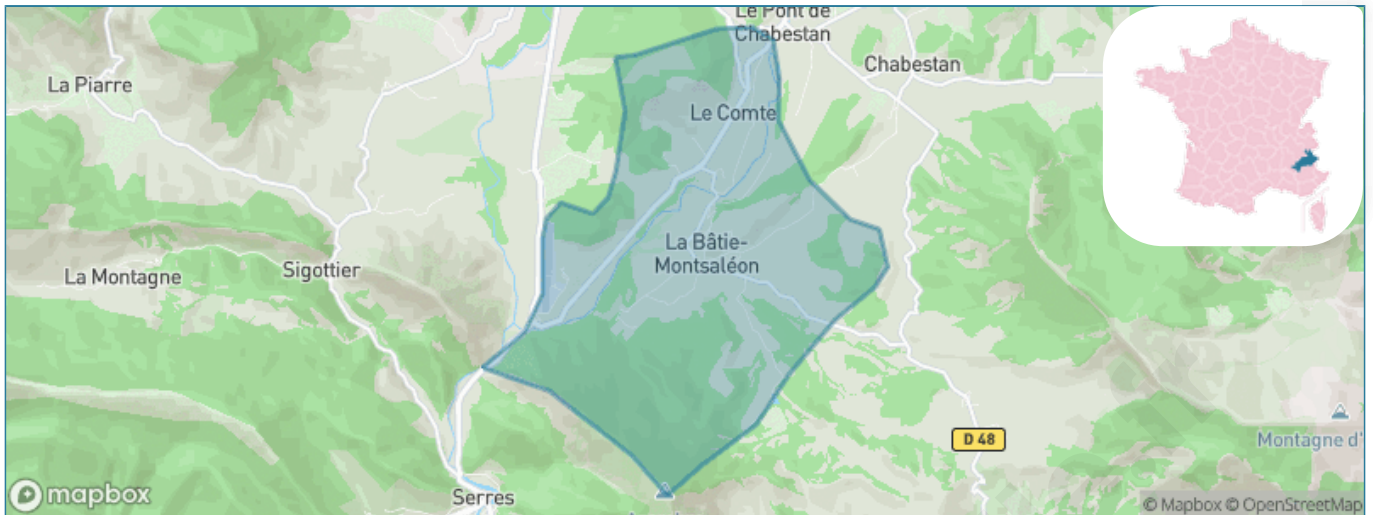
Présenté par

BIEN dans
ma **VILLE** 

Sommaire

Situation géographique	3
Statistiques sur la population	4
Evolution du nombre d'habitants	4
Tranche d'âge	5
0-14 ans	5
15-29 ans	5
30-44 ans	5
45-59 ans	5
60-74 ans	5
75-89 ans	5
90 ans et +	5
Activité professionnelle	5
Agriculteurs	5
Artisans, Commerçants	5
Cadres et sup.	5
Professions intermédiaires	5
Employé	5
Ouvrier	5
Retraité	5
Autres	5
Niveau de diplôme	6
Sans diplôme ou CEP	6
Brevet, BEPC, DNB	6
CAP-BEP ou équivalent	6
BAC ou équivalent	6
BAC+2	6
BAC+3 ou +4	6
BAC+5 ou plus	6
Composition des ménages	6
Couple sans enfant	6
Couple avec enfant(s)	6
Famille monoparentale	6
Colocation / Autre	6
Personnes seules	6
Profils électoraux	7
Premier tour	7
Sécurité	8
Evolution du nombre d'infractions	8
Pour comparer	9
Services à la population	10
Commerce	10
Éducation	10
Villes autour de La Bâtie-Montsaléon	11

Situation géographique



i Informations clés

- **Région** : Provence-Alpes-Côte d'Azur
- **Département** : Hautes-Alpes
- **Code postal** : 05700
- **Superficie** : 15 km²



Statistiques sur la population



Nombre d'habitants

304



Age moyen

46 ans



Pop active

38.2%



Taux chômage

13.2%



Pop densité

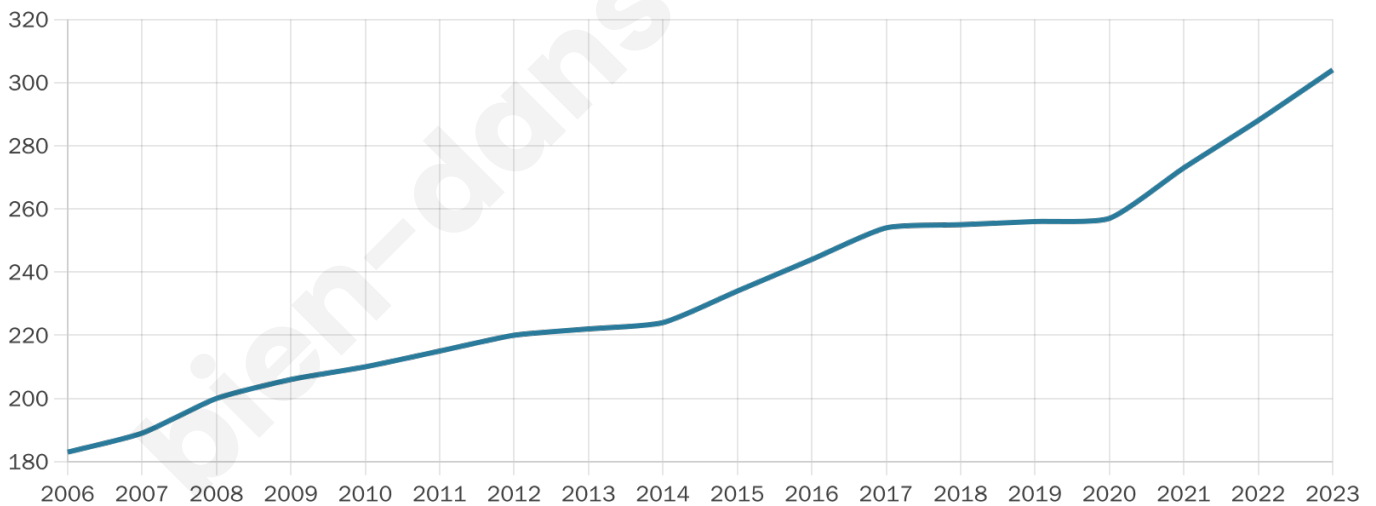
20 h/km²



Revenu moyen

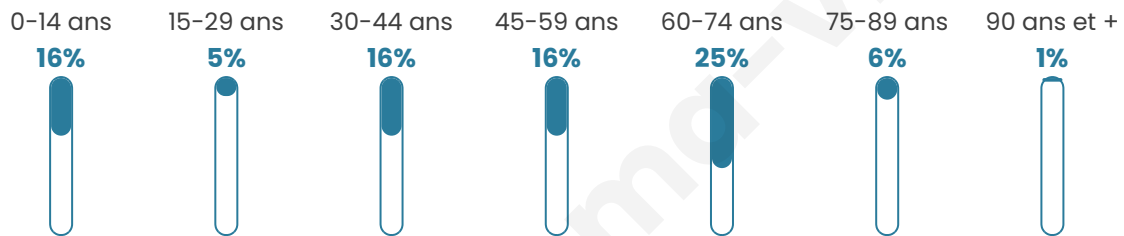
20 580 €/an

Evolution du nombre d'habitants

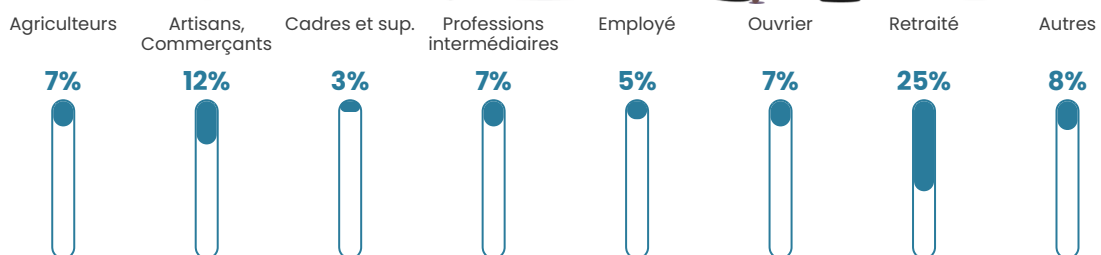


Sources : Institut national de la statistique et des études économiques (insee) selon Les dernières parutions officielles de 2024 portant sur les années 2020, 2021 et 2022.

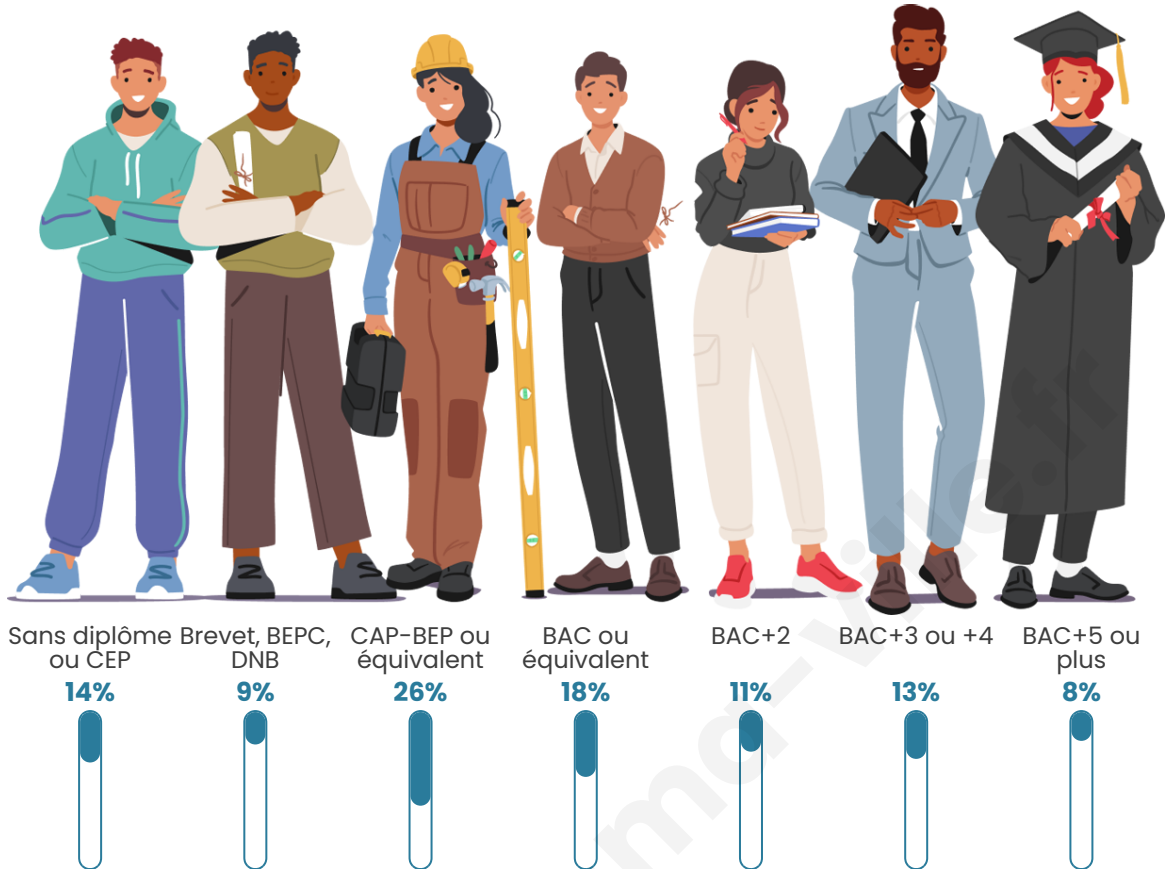
Tranche d'âge



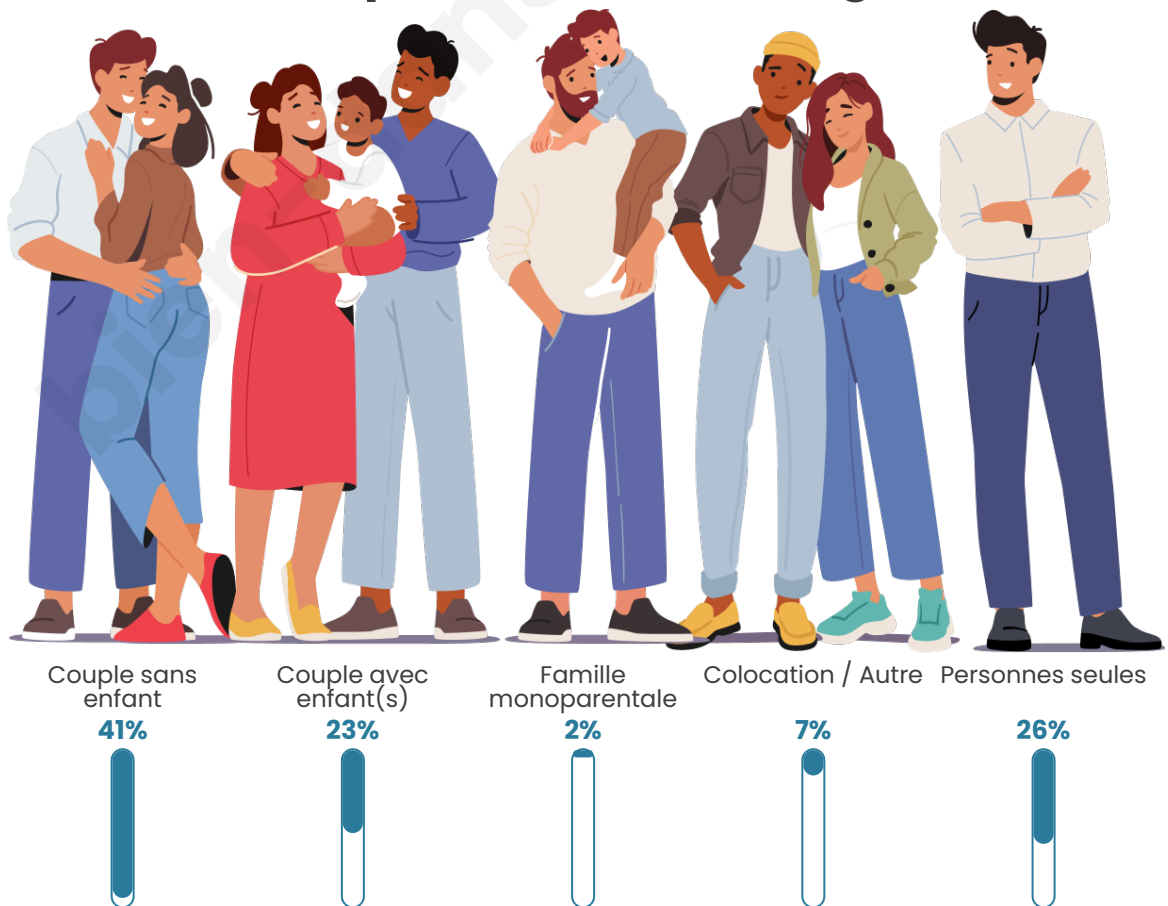
Activité professionnelle



Niveau de diplôme









Composition des ménages



Profils électoraux

Premier tour

	Jean-Luc MÉLENCHON	32.97 %
	Marine LE PEN	29.19 %
	Emmanuel MACRON	12.43 %
	Éric ZEMMOUR	8.11 %
	Valérie PÉCRESSÉ	4.86 %
	Yannick JADOT	3.24 %
	Jean LASSALLE	2.70 %
	Fabien ROUSSEL	2.16 %
	Philippe POUTOU	2.16 %
	Nicolas DUPONT- AIGNAN	1.62 %
	Anne HIDALGO	0.54 %
	Nathalie ARTHAUD	0.00 %



220 inscrits

Participation : 84.55%

Votes blancs : 0.54%

Votes nuls : 0.00%

Second tour

	Emmanuel MACRON	47,02 %
	Marine LE PEN	52,98 %

220 inscrits

Participation : 76.82%

Votes blancs : 8.28%

Votes nuls : 2.37%

Sécurité



Agressions physiques / sexuelles

0



Cambriolages

0



Vols / dégradations

0



Stupéfiants

0

Evolution du nombre d'infractions



Pour comparer

(en proportion du nombre d'habitants)



Sources : Bases statistiques communale, départementale et régionale de la délinquance enregistrée par la police et la gendarmerie nationales selon les dernières parutions officielles de 2025 portant sur l'année 2024 ([data.gouv](https://data.gouv.fr)).

Agressions physiques / sexuelles : Violences sexuelles, coups et blessures volontaires intrafamiliaux, coups et blessures volontaires, autres coups, blessures volontaires et vols violents sans arme.

Cambriolages : Cambriolages de logements.

Vols : Vols avec armes, vols d'accessoires sur véhicules, vols dans les véhicules, vols de véhicules, vols sans violence contre des personnes, destructions, dégradations volontaires et escroqueries.

Stupéfiants : Trafic de stupéfiants dont (AFD) et usage de stupéfiants.

Services à la population



Commerce

Hypermarché	X Sisteron 27km
Supermarché	X Serres 4km
Superette	X Savournon 4km
Boulangerie	X Serres 4km
Boucherie	X Serres 4km
Restaurant	X Serres 4km
Garage	X Serres 4km
Station-service	X Serres 4km
Banque	X Serres 4km
La poste	X Veynes 11km
Coiffeur	X Serres 3km
Tabac	X Aspres-sur-Buëch 8km
Bars / discothèque	X Serres 3km
Bibliothèque	X Luc-en-Diois 30km
Cinéma	X Laragne-Montéglin 16km
Vétérinaire	X Serres 4km



Santé

Pharmacie	X Serres 4km
Hôpital	X Laragne-Montéglin 15km
Laboratoire d'analyses médicales	X Veynes 10km
Etablissement pour handicapé	X Laragne-Montéglin 15km
EHPA	X Serres 4km
Médecin	X Serres 4km
Dentiste	X Veynes 11km
Chirurgien	X Gap 29km
Dermatologue	X Tallard 25km
Anesthésiste	X Gap 29km
Gastro-entérologue	X Gap 29km
Gynécologue	X Nyons 50km
Cancérologue	X Manosque 69km
Neurologue	X Gap 29km
Ophthalmologue	X La Saulce 21km
ORL	X Gap 29km
Cardiologue	X Tallard 25km
Pédiatre	X Nyons 50km
Pneumologue	X Oraison 61km
Psychologue	X Gap 27km
Radiologue	X Gap 28km
Rhumatologue	X Gap 27km
Sage-femme	X Veynes 11km



Éducation

Crèche	X Serres 4km
Ecole maternelle Public	X Vaumeilh 24km
Ecole maternelle Privé	X Vaison-la-Romaine 58km
Ecole primaire Public	X Serres 4km
Ecole primaire Privé	X Tallard 24km
Collège Public	X Serres 4km
Collège Privé	X Gap 29km
Lycée Public	X Veynes 11km
Lycée Privé	X Gap 29km

Sources : Base Sirene des entreprises et de leurs établissements selon les dernières parutions officielles de 2025 portant sur l'année 2024 ([data.gouv](#)). Liste, localisation et tarifs des professionnels de santé selon les dernières parutions officielles de 2025 portant sur l'année 2024 ([opendatasoft](#)) et FINISS Extraction du Fichier des établissements selon les dernières parutions officielles de 2025 portant sur l'année 2024 ([data.gouv](#)). Adresse et géolocalisation des établissements d'enseignement du premier et second degrés selon les dernières parutions officielles de 2025 portant sur l'année 2024 ([data.education.gouv](#))

Villes autour de La Bâtie-Montsaléon

Ville	Habitants	Superficie	Pop densité	Pop active	Taux chômage	Revenu moyen	Prix immobilier
Serres	1 298	18 km ²	72 h/km ²	41.1%	5.2%	20 340 €/an	1 567 €/m ²
Le Bersac	146	8 km ²	18 h/km ²	37%	7.5%	20 980 €/an	1 603 €/m ²
Sigottier	82	25 km ²	3 h/km ²	41.5%	1.2%	NC	2 276 €/m ²
Chabestan	173	12 km ²	14 h/km ²	40.5%	2.9%	19 690 €/an	1 600 €/m ²
Savournon	242	39 km ²	6 h/km ²	45.5%	6.6%	21 180 €/an	2 253 €/m ²
Aspremont	364	18 km ²	20 h/km ²	36.3%	6.3%	19 360 €/an	1 167 €/m ²
Montclus	54	21 km ²	3 h/km ²	40.7%	5.6%	NC	466 €/m ²
Oze	103	12 km ²	9 h/km ²	38.8%	4.9%	NC	1 896 €/m ²
Montrond	90	4 km ²	23 h/km ²	33.3%	2.2%	NC	1 381 €/m ²
Aspres-sur-Buëch (2 avis)	828	42 km ²	20 h/km ²	35.9%	4%	19 880 €/an	1 455 €/m ²
Méreuil	108	10 km ²	11 h/km ²	36.1%	2.8%	NC	2 083 €/m ²
Le Saix (1 avis)	126	22 km ²	6 h/km ²	41.3%	8.7%	23 640 €/an	2 118 €/m ²
La Pierre	82	21 km ²	4 h/km ²	48.8%	8.5%	NC	1 278 €/m ²
Saint-Pierre-d'Argençon	150	18 km ²	8 h/km ²	44%	4%	21 750 €/an	1 542 €/m ²
Saint-Auban-d'Oze	75	13 km ²	6 h/km ²	44%	5.3%	NC	NC

bien-dans-ma-ville.fr



Vous aimez votre ville ? Notez-la !

Et faites-nous part de vos remarques constructives



Avec

BIEN dans
ma **VILLE** 