



Version web

Ville de La Bastide- Pradines

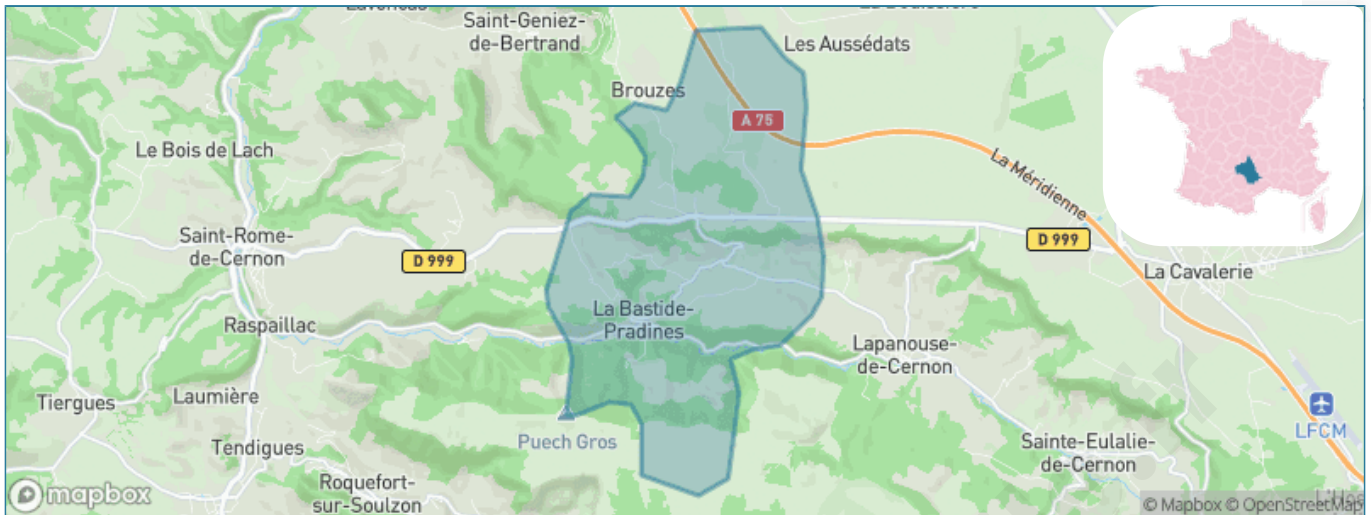
Présenté par

BIEN dans
ma **VILLE** 

Sommaire

Situation géographique	3
Statistiques sur la population	4
Evolution du nombre d'habitants	4
Tranche d'âge	5
0-14 ans	5
15-29 ans	5
30-44 ans	5
45-59 ans	5
60-74 ans	5
75-89 ans	5
90 ans et +	5
Activité professionnelle	5
Agriculteurs	5
Artisans, Commerçants	5
Cadres et sup.	5
Professions intermédiaires	5
Employé	5
Ouvrier	5
Retraité	5
Autres	5
Niveau de diplôme	6
Sans diplôme ou CEP	6
Brevet, BEPC, DNB	6
CAP-BEP ou équivalent	6
BAC ou équivalent	6
BAC+2	6
BAC+3 ou +4	6
BAC+5 ou plus	6
Composition des ménages	6
Couple sans enfant	6
Couple avec enfant(s)	6
Famille monoparentale	6
Colocation / Autre	6
Personnes seules	6
Profils électoraux	7
Premier tour	7
Sécurité	8
Evolution du nombre d'infractions	8
Pour comparer	9
Services à la population	10
Commerce	10
Éducation	10
Villes autour de La Bastide-Pradines	11

Situation géographique



i Informations clés

- **Région** : Occitanie
- **Département** : Aveyron
- **Code postal** : 12490
- **Superficie** : 20 km²



AVEYRON



LE DÉPARTEMENT

Statistiques sur la population



Nombre d'habitants

122



Age moyen

51 ans



Pop active

41.8%



Taux chômage

7.5%



Pop densité

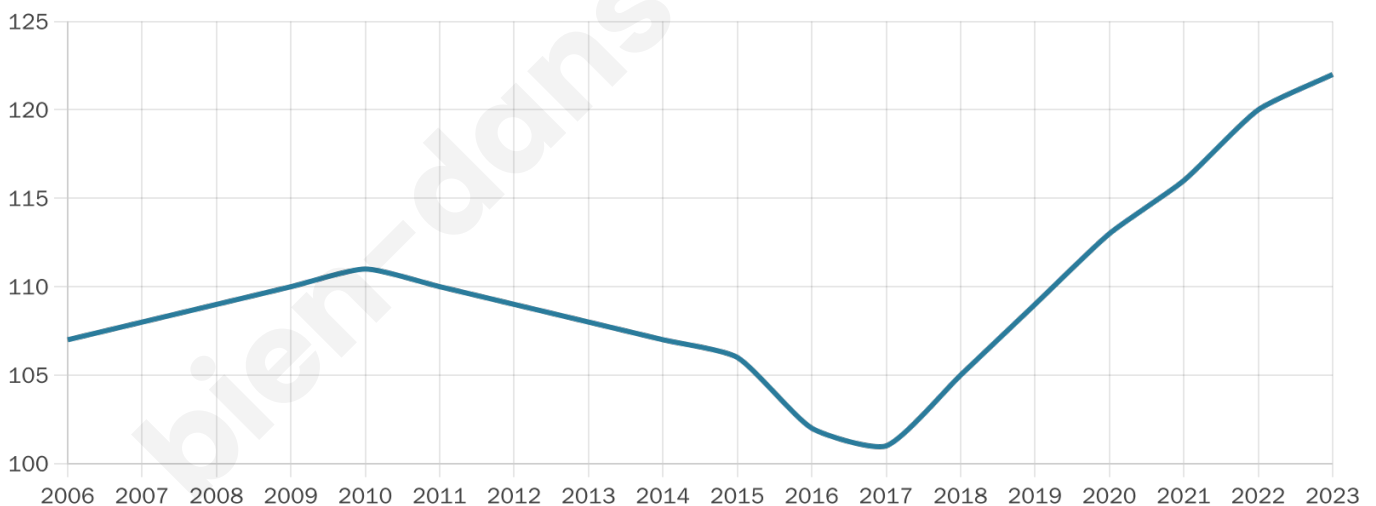
6 h/km²



Revenu moyen

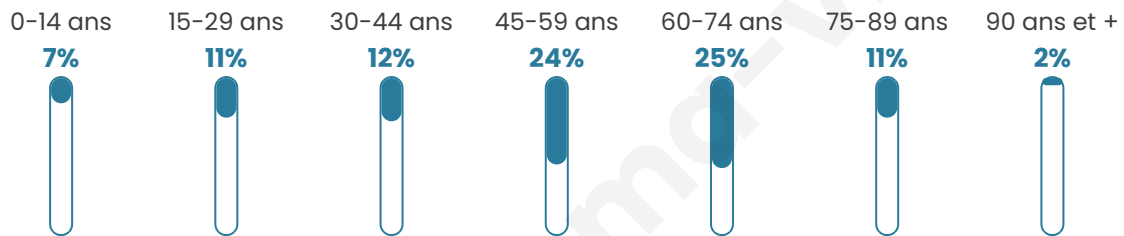
NC

Evolution du nombre d'habitants

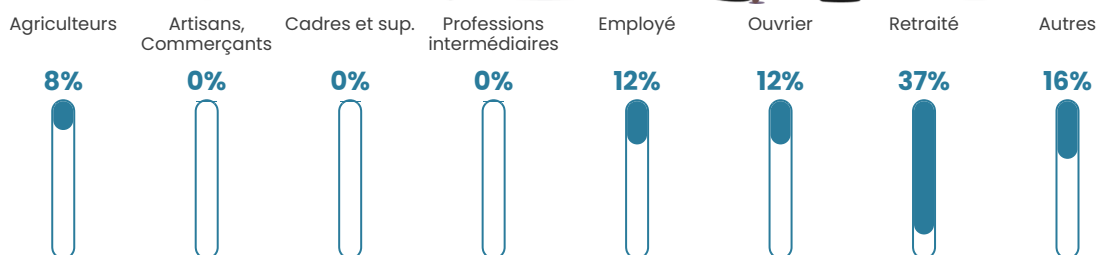


Sources : Institut national de la statistique et des études économiques (insee) selon Les dernières parutions officielles de 2024 portant sur les années 2020, 2021 et 2022.

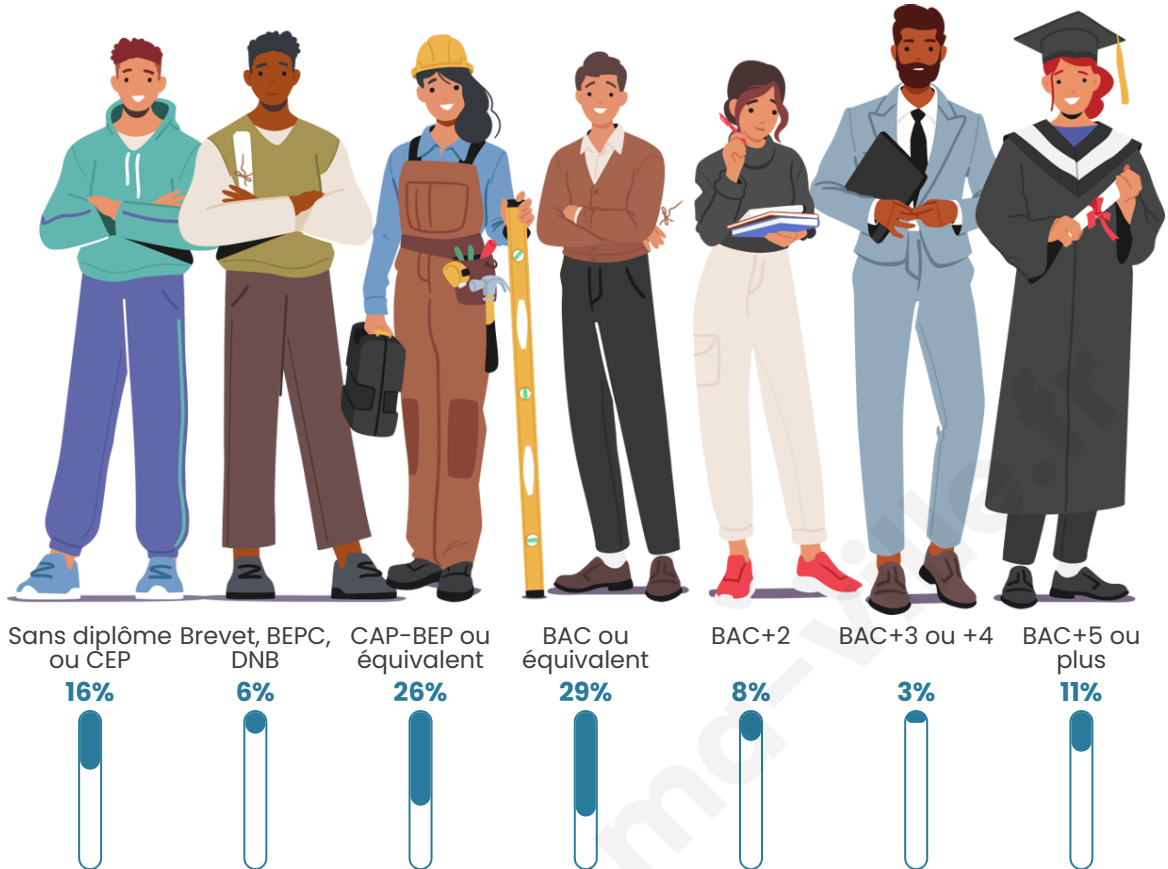
Tranche d'âge




Activité professionnelle



Niveau de diplôme















Composition des ménages



Profils électoraux

Premier tour

	Jean-Luc MÉLENCHON	24.14 %
	Jean LASSALLE	19.54 %
	Marine LE PEN	19.54 %
	Emmanuel MACRON	14.94 %
	Éric ZEMMOUR	5.75 %
	Nicolas DUPONT- AIGNAN	4.60 %
	Valérie PÉCRESSÉ	3.45 %
	Fabien ROUSSEL	2.30 %
	Anne HIDALGO	2.30 %
	Nathalie ARTHAUD	1.15 %
	Yannick JADOT	1.15 %
	Philippe POUTOU	1.15 %



108 inscrits

Participation : 82.41%

Votes blancs : 1.12%

Votes nuls : 1.12%

Second tour

	Emmanuel MACRON	52,44 %
	Marine LE PEN	47,56 %

108 inscrits

Participation : 83.33%

Votes blancs : 3.33%

Votes nuls : 5.56%

Sécurité



Agressions physiques / sexuelles

0



Cambriolages

0



Vols / dégradations

0



Stupéfiants

0

Evolution du nombre d'infractions



Pour comparer

(en proportion du nombre d'habitants)



Sources : Bases statistiques communale, départementale et régionale de la délinquance enregistrée par la police et la gendarmerie nationales selon les dernières parutions officielles de 2025 portant sur l'année 2024 ([data.gouv](https://data.gouv.fr)).

Agressions physiques / sexuelles : Violences sexuelles, coups et blessures volontaires intrafamiliaux, coups et blessures volontaires, autres coups, blessures volontaires et vols violents sans arme.

Cambriolages : Cambriolages de logements.

Vols : Vols avec armes, vols d'accessoires sur véhicules, vols dans les véhicules, vols de véhicules, vols sans violence contre des personnes, destructions, dégradations volontaires et escroqueries.

Stupéfiants : Trafic de stupéfiants dont (AFD) et usage de stupéfiants.

Services à la population



Commerce

Hypermarché	X Creissels 9km
Supermarché	X Millau 11km
Superette	X Tournemire 4km
Boulangerie	X Tournemire 4km
Boucherie	X La Cavalerie 9km
Restaurant	X Tournemire 4km
Garage	X Tournemire 4km
Station-service	X Saint-Rome-de-Cernon 7km
Banque	X Millau 11km
La poste	X Saint-Jean-d'Alcapiès 8km
Coiffeur	X Roquefort-sur-Soulzon 6km
Tabac	X Saint-Georges-de-Luzençon 9km
Bars / discothèque	X Sainte-Eulalie-de-Cernon 7km
Bibliothèque	X Roquefort-sur-Soulzon 5km
Cinéma	X Millau 11km
Vétérinaire	X Saint-Rome-de-Cernon 7km



Santé

Pharmacie	X Roquefort-sur-Soulzon 5km
Hôpital	X Millau 10km
Laboratoire d'analyses médicales	X Millau 12km
Etablissement pour handicapé	X Millau 11km
EHPA	X Millau 11km
Médecin	X Saint-Rome-de-Cernon 7km
Dentiste	X Saint-Georges-de-Luzençon 8km
Chirurgien	X Millau 10km
Dermatologue	X Millau 11km
Anesthésiste	X Pégairolles-de-l'Escalette 31km
Gastro-entérologue	X Saint-Affrique 15km
Gynécologue	X Millau 11km
Cancérologue	X Béziers 74km
Neurologue	X Millau 12km
Ophtalmologue	X Meyrueis 36km
ORL	X Millau 12km
Cardiologue	X Creissels 10km
Pédiatre	X Millau 11km
Pneumologue	X Bédarieux 44km
Psychologue	X Millau 11km
Radiologue	X Millau 10km
Rhumatologue	X Saint-Affrique 14km
Sage-femme	X Sainte-Eulalie-de-Cernon 7km



Éducation

Crèche	X Roquefort-sur-Soulzon 8km
Ecole maternelle Public	X Saint-Affrique 14km
Ecole maternelle Privé	X Espalion 62km
Ecole primaire Public	X Tournemire 4km
Ecole primaire Privé	X Tournemire 4km
Collège Public	X La Cavalerie 9km
Collège Privé	X Millau 11km
Lycée Public	X Millau 10km
Lycée Privé	X Millau 11km

Sources : Base Sirene des entreprises et de leurs établissements selon les dernières parutions officielles de 2025 portant sur l'année 2024 ([data.gouv](#)). Liste, localisation et tarifs des professionnels de santé selon les dernières parutions officielles de 2025 portant sur l'année 2024 ([opendatasoft](#)) et FINISS Extraction du Fichier des établissements selon les dernières parutions officielles de 2025 portant sur l'année 2024 ([data.gouv](#)). Adresse et géolocalisation des établissements d'enseignement du premier et second degrés selon les dernières parutions officielles de 2025 portant sur l'année 2024 ([data.education.gouv](#))

Villes autour de La Bastide-Pradines

Ville	Habitants	Superficie	Pop densité	Pop active	Taux chômage	Revenu moyen	Prix immobilier
Lapanouse-de-Cernon (2 avis)	119	22 km ²	5 h/km ²	46.2%	4.2%	23 340 €/an	846 €/m ²
Viala-du-Pas-de-Jaux	84	19 km ²	4 h/km ²	46.4%	4.8%	NC	895 €/m ²
Roquefort-sur-Soulzon (4 avis)	475	17 km ²	28 h/km ²	53.5%	3.2%	23 390 €/an	1 361 €/m ²
Tournemire	413	8 km ²	52 h/km ²	44.1%	7.7%	19 820 €/an	1 433 €/m ²
Saint-Rome-de-Cernon	963	37 km ²	26 h/km ²	47%	2.6%	22 640 €/an	1 143 €/m ²
Sainte-Eulalie-de-Cernon	325	46 km ²	7 h/km ²	47.7%	8.3%	20 750 €/an	781 €/m ²
Saint-Jean-d'Alcapiès	219	8 km ²	27 h/km ²	55.3%	1.8%	23 110 €/an	828 €/m ²
Saint-Jean-et-Saint-Paul	282	37 km ²	8 h/km ²	51.8%	4.6%	23 200 €/an	686 €/m ²
Saint-Georges-de-Luzençon (2 avis)	1 565	47 km ²	33 h/km ²	47.1%	4%	22 710 €/an	1 421 €/m ²
Creissels	1 568	28 km ²	56 h/km ²	43.6%	3%	21 850 €/an	1 845 €/m ²
La Cavalerie (1 avis)	2 223	40 km ²	56 h/km ²	59%	2.9%	20 980 €/an	1 430 €/m ²
L'Hospitalet-du-Larzac	348	12 km ²	29 h/km ²	41.1%	4.9%	18 540 €/an	1 286 €/m ²
Comprégnac	227	11 km ²	21 h/km ²	43.2%	4.4%	23 120 €/an	729 €/m ²
Millau (34 avis)	22 044	168 km ²	131 h/km ²	41.9%	4.9%	21 240 €/an	1 434 €/m ²
Saint-Beaulize	107	20 km ²	5 h/km ²	32.7%	2.8%	23 020 €/an	1 087 €/m ²

bien-dans-ma-ville.fr



Vous aimez votre ville ? Notez-la !

Et faites-nous part de vos remarques constructives



Avec

BIEN dans ma **VILLE** 