



Version web

# Ville de Bastia

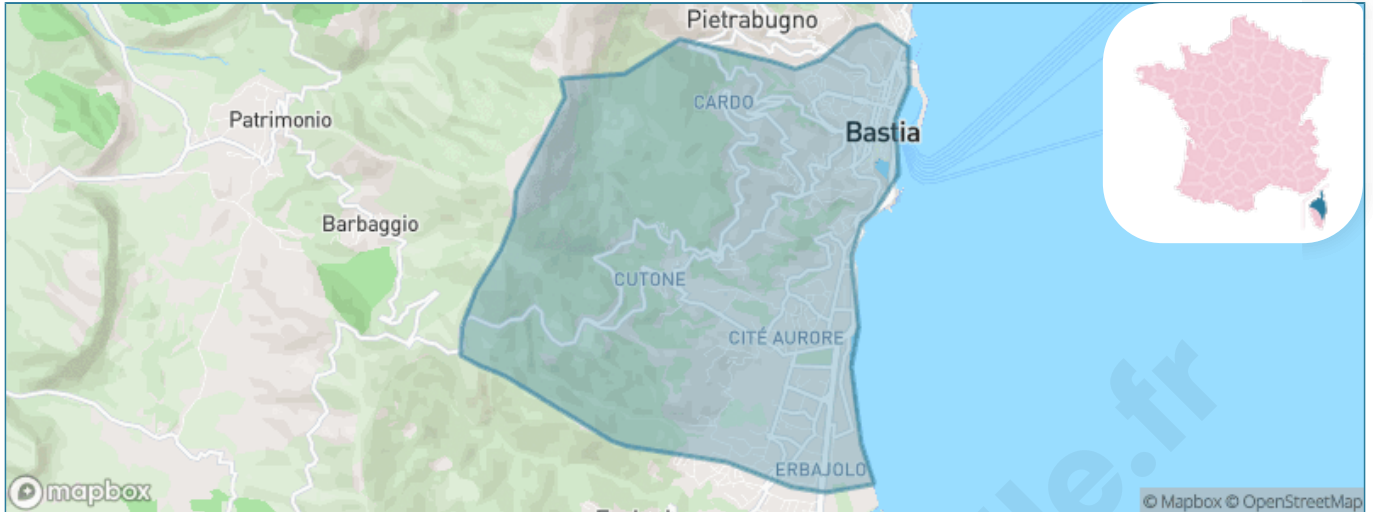
Présenté par

**BIEN** dans  
ma **VILLE** 

# Sommaire

Situation géographique .....	3
Statistiques sur la population .....	4
Evolution du nombre d'habitants .....	4
Tranche d'âge .....	5
0-14 ans .....	5
15-29 ans .....	5
30-44 ans .....	5
45-59 ans .....	5
60-74 ans .....	5
75-89 ans .....	5
90 ans et + .....	5
Activité professionnelle .....	5
Agriculteurs .....	5
Artisans, Commerçants .....	5
Cadres et sup. ....	5
Professions intermédiaires .....	5
Employé .....	5
Ouvrier .....	5
Retraité .....	5
Autres .....	5
Niveau de diplôme .....	6
Sans diplôme ou CEP .....	6
Brevet, BEPC, DNB .....	6
CAP-BEP ou équivalent .....	6
BAC ou équivalent .....	6
BAC+2 .....	6
BAC+3 ou +4 .....	6
BAC+5 ou plus .....	6
Composition des ménages .....	6
Couple sans enfant .....	6
Couple avec enfant(s) .....	6
Famille monoparentale .....	6
Colocation / Autre .....	6
Personnes seules .....	6
Profil électoraux .....	7
Premier tour .....	7
Sécurité .....	8
Evolution du nombre d'infractions .....	8
Pour comparer .....	9
Services à la population .....	10
Commerce .....	10
Éducation .....	10
Villes autour de Bastia .....	11
Avis sur la ville de Bastia .....	12
Moyenne par critère .....	12
Villes autour de Bastia .....	12
Répartition des avis par note .....	12
Répartition des avis par note .....	12

# Situation géographique



## i Informations clés

- **Région :** Corse
- **Département :** Haute-corse
- **Code postal :** 20200
- **Superficie :** 19 km<sup>2</sup>



# Statistiques sur la population



Nombre d'habitants

**46 867**



Age moyen

**42 ans**



Pop active

**43.6%**



Taux chômage

**7.6%**



Pop densité

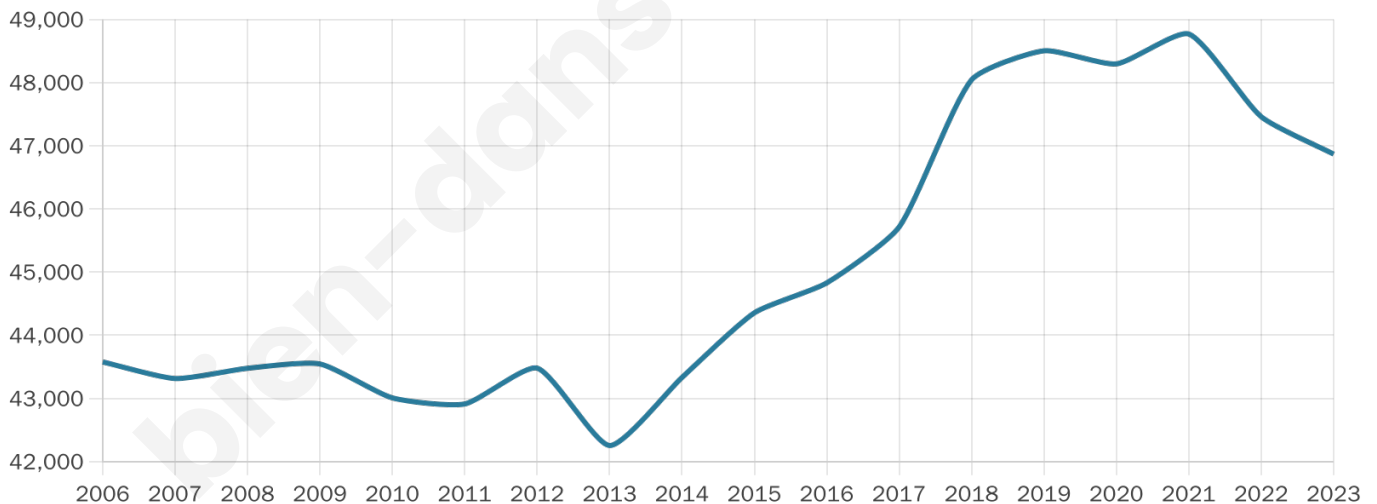
**2 467 h/km<sup>2</sup>**



Revenu moyen

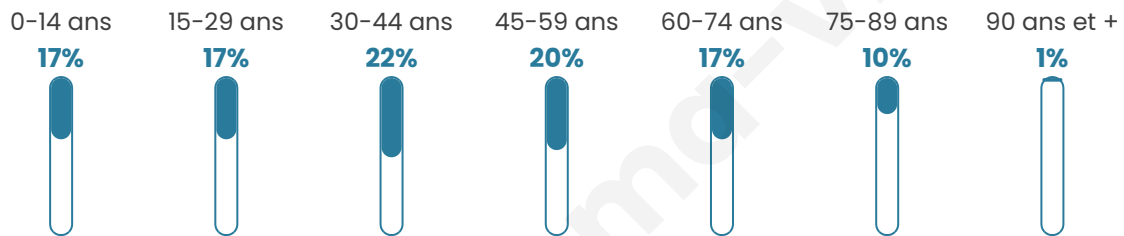
**20 530 €/an**

## Evolution du nombre d'habitants

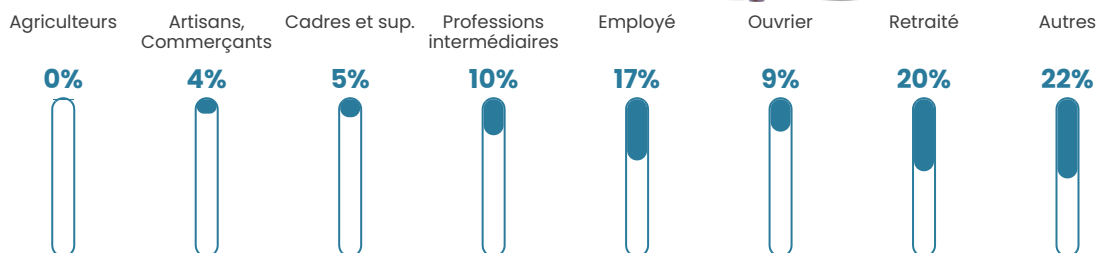


Sources : Institut national de la statistique et des études économiques (insee) selon Les dernières parutions officielles de 2024 portant sur les années 2020, 2021 et 2022.


## Tranche d'âge




## Activité professionnelle



## Niveau de diplôme



## Composition des ménages



# Profils électoraux

## Premier tour

	Marine LE PEN	29.30 %
	Emmanuel MACRON	17.51 %
	Jean-Luc MÉLENCHON	17.36 %
	Éric ZEMMOUR	12.01 %
	Jean LASSALLE	7.85 %
	Valérie PÉCRESSÉ	4.05 %
	Fabien ROUSSEL	3.99 %
	Yannick JADOT	3.67 %
	Nicolas DUPONT-AIGNAN	1.47 %
	Anne HIDALGO	1.22 %
	Philippe POUTOU	1.11 %
	Nathalie ARTHAUD	0.45 %



### 21 971 inscrits

Participation : 58.17%

Votes blancs : 1.52%

Votes nuls : 1.38%

## Second tour

	Emmanuel MACRON	41,89 %
	Marine LE PEN	58,11 %

### 21 977 inscrits

Participation : 56.17%

Votes blancs : 6.25%

Votes nuls : 3%

# Sécurité



Agressions physiques / sexuelles

**340**



Cambriolages

**30**



Vols / dégradations

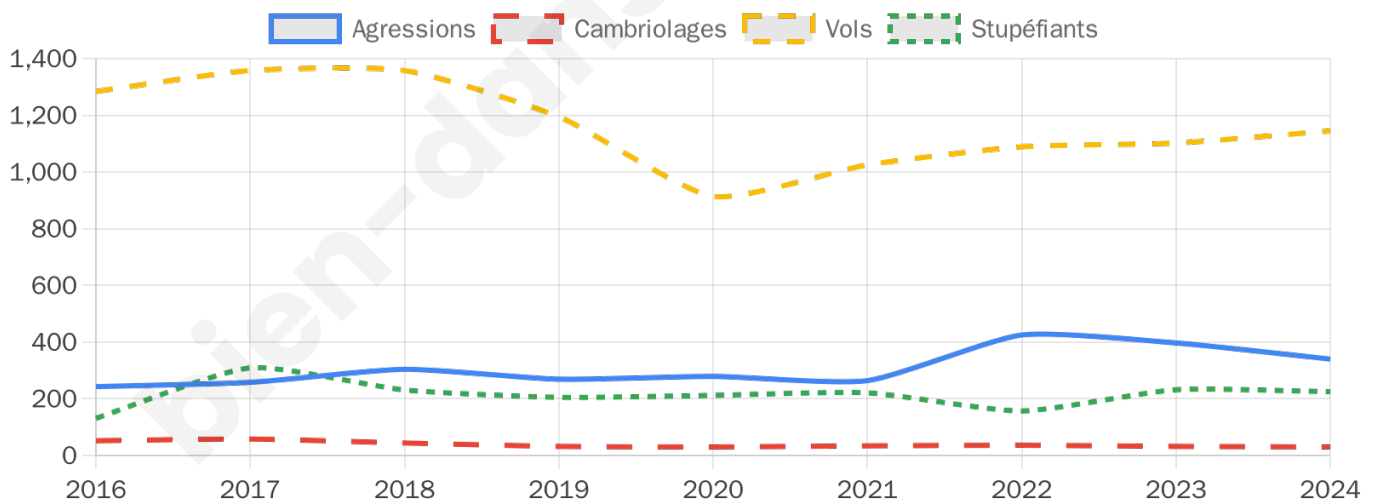
**1145**



Stupéfiants

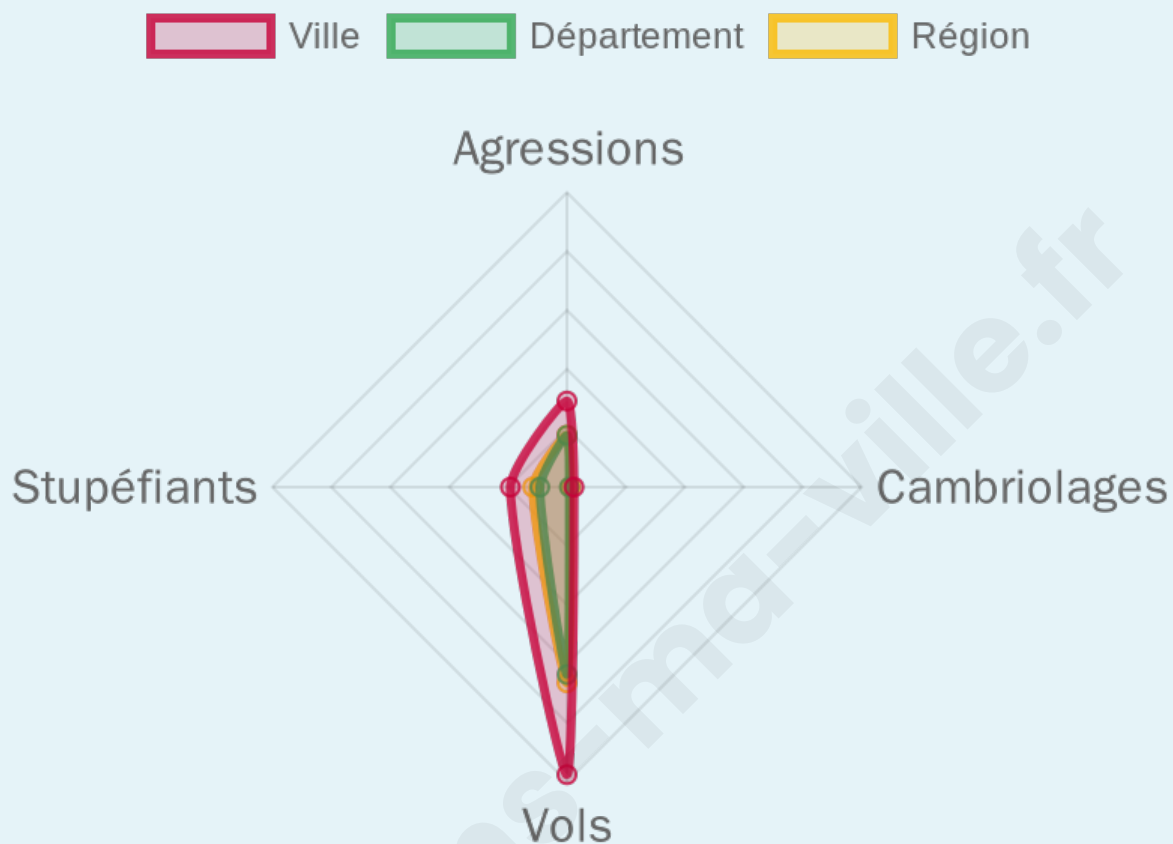
**225**

## Evolution du nombre d'infractions



## Pour comparer

(en proportion du nombre d'habitants)



Sources : Bases statistiques communale, départementale et régionale de la délinquance enregistrée par la police et la gendarmerie nationales selon les dernières parutions officielles de 2025 portant sur l'année 2024 ([data.gouv](https://data.gouv.fr)).

Agressions physiques / sexuelles : Violences sexuelles, coups et blessures volontaires intrafamiliaux, coups et blessures volontaires, autres coups, blessures volontaires et vols violents sans arme.

Cambriolages : Cambriolages de logements.

Vols : Vols avec armes, vols d'accessoires sur véhicules, vols dans les véhicules, vols de véhicules, vols sans violence contre des personnes, destructions, dégradations volontaires et escroqueries.

Stupéfiants : Trafic de stupéfiants dont (AFD) et usage de stupéfiants.

# Services à la population



## Commerce

Hypermarché	2
Supermarché	11
Superette	43
Boulangerie	36
Boucherie	14
Restaurant	155
Garage	51
Station-service	8
Banque	19
La poste	55
Coiffeur	92
Tabac	18
Bars / discothèque	106
Bibliothèque	1
Cinéma	4
Vétérinaire	4



## Santé

Pharmacie	24
Hôpital	4
Laboratoire d'analyses médicales	4
Etablissement pour handicapé	7
EHPA	5
Médecin	34
Dentiste	24
Chirurgien	11
Dermatologue	1
Anesthésiste	8
Gastro-entérologue	4
Gynécologue	3
Cancérologue	2
Neurologue	3
Ophthalmologue	10
ORL	2
Cardiologue	14
Pédiatre	2
Pneumologue	1
Psychologue	5
Radiologue	8
Rhumatologue	X 0km
Sage-femme	3



## Éducation

Crèche	17
Ecole maternelle Public	8
Ecole maternelle Privé	X 0km
Ecole primaire Public	12
Ecole primaire Privé	2
Collège Public	4
Collège Privé	1
Lycée Public	5
Lycée Privé	1

Sources : Base Sirene des entreprises et de leurs établissements selon les dernières parutions officielles de 2025 portant sur l'année 2024 ([data.gouv](#)). Liste, localisation et tarifs des professionnels de santé selon les dernières parutions officielles de 2025 portant sur l'année 2024 ([opendatasoft](#)) et FINISS Extraction du Fichier des établissements selon les dernières parutions officielles de 2025 portant sur l'année 2024 ([data.gouv](#)). Adresse et géolocalisation des établissements d'enseignement du premier et second degrés selon les dernières parutions officielles de 2025 portant sur l'année 2024 ([data.education.gouv](#))

## Villes autour de Bastia

Ville	Habitants	Superficie	Pop densité	Pop active	Taux chômage	Revenu moyen	Prix immobilier
Ville-di-Pietrabugno	3 215	7 km <sup>2</sup>	459 h/km <sup>2</sup>	44.8%	3.7%	28 720 €/an	2 488 €/m <sup>2</sup>
San-Martino-di-Lota (1 avis)	3 056	9 km <sup>2</sup>	340 h/km <sup>2</sup>	39.2%	3.8%	25 230 €/an	3 018 €/m <sup>2</sup>
Santa-Maria-di-Lota (1 avis)	1 973	13 km <sup>2</sup>	152 h/km <sup>2</sup>	43.5%	3.7%	24 920 €/an	3 314 €/m <sup>2</sup>
Furiani	6 585	18 km <sup>2</sup>	366 h/km <sup>2</sup>	42%	2.8%	23 840 €/an	3 680 €/m <sup>2</sup>
Barbaggio	362	10 km <sup>2</sup>	36 h/km <sup>2</sup>	45.6%	3.3%	22 110 €/an	2 619 €/m <sup>2</sup>
Patrimonio	897	17 km <sup>2</sup>	53 h/km <sup>2</sup>	40.2%	3.6%	20 520 €/an	4 320 €/m <sup>2</sup>
Farinole	236	14 km <sup>2</sup>	17 h/km <sup>2</sup>	36.9%	3.4%	23 220 €/an	1 380 €/m <sup>2</sup>
Biguglia (2 avis)	7 642	22 km <sup>2</sup>	347 h/km <sup>2</sup>	49.9%	3.9%	23 730 €/an	3 369 €/m <sup>2</sup>
Brando	1 584	22 km <sup>2</sup>	72 h/km <sup>2</sup>	42.5%	2.5%	24 860 €/an	4 549 €/m <sup>2</sup>
Poggio-d'Oletta	215	16 km <sup>2</sup>	13 h/km <sup>2</sup>	46%	4.7%	29 320 €/an	2 632 €/m <sup>2</sup>
Olmeta-di-Capocorso	123	21 km <sup>2</sup>	6 h/km <sup>2</sup>	36.6%	3.3%	19 560 €/an	NC
Oletta (1 avis)	1 780	26 km <sup>2</sup>	68 h/km <sup>2</sup>	41.6%	5.7%	21 900 €/an	2 679 €/m <sup>2</sup>
Saint-Florent (1 avis)	1 694	18 km <sup>2</sup>	94 h/km <sup>2</sup>	43.3%	6.3%	21 600 €/an	4 353 €/m <sup>2</sup>
Olmeta-di-Tuda	583	17 km <sup>2</sup>	34 h/km <sup>2</sup>	44.6%	4.6%	21 730 €/an	1 695 €/m <sup>2</sup>
Nonza	62	8 km <sup>2</sup>	8 h/km <sup>2</sup>	38.7%	1.6%	NC	1 767 €/m <sup>2</sup>

# Avis sur la ville de Bastia



## Moyenne par critère



## Villes autour de Bastia

Ville	Note globale	Sécurité	Éducation	Sport Loisir	Environnement	Vie pratique
Ville-di-Pietrabugno	-	-	-	-	-	-
San-Martino-di-Lota (1 avis)	3.0	5.0	2.0	2.0	4.0	2.0
Santa-Maria-di-Lota (1 avis)	4.2	5.0	4.0	3.0	5.0	4.0
Furiani	-	-	-	-	-	-
Barbaggio	-	-	-	-	-	-
Patrimonio	-	-	-	-	-	-
Farinole	-	-	-	-	-	-
Biguglia (2 avis)	4.5	4.5	4.5	4.5	4.5	4.5
Brando	-	-	-	-	-	-
Poggio-d'Oletta	-	-	-	-	-	-
Olmeta-di-Capocorso	-	-	-	-	-	-
Oletta (1 avis)	2.4	4.0	3.0	2.0	2.0	1.0
Saint-Florent (1 avis)	2.8	5.0	3.0	4.0	0.0	2.0
Olmeta-di-Tuda	-	-	-	-	-	-
Nonza	-	-	-	-	-	-



# **Vous aimez votre ville ? Notez-la !**

Et faites-nous part de vos remarques constructives



Avec

**BIEN** dans ma **VILLE** 