



Version web

# Ville de Bassoues

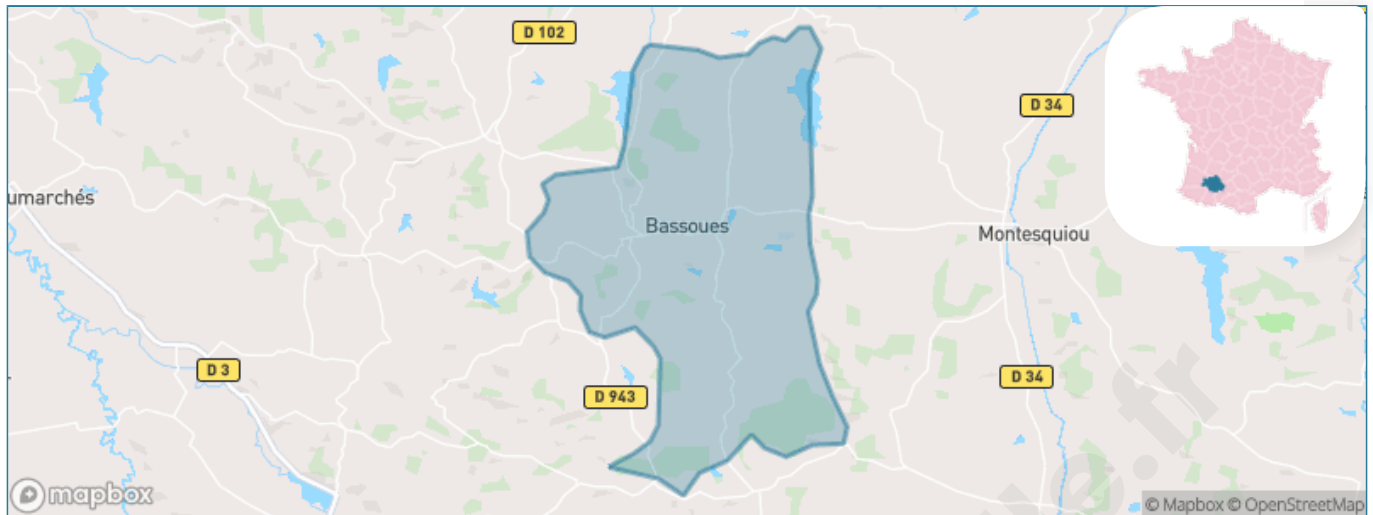
Présenté par

**BIEN** dans  
ma **VILLE** 

# Sommaire

Situation géographique .....	3
Statistiques sur la population .....	4
Evolution du nombre d'habitants .....	4
Tranche d'âge .....	5
0-14 ans .....	5
15-29 ans .....	5
30-44 ans .....	5
45-59 ans .....	5
60-74 ans .....	5
75-89 ans .....	5
90 ans et + .....	5
Activité professionnelle .....	5
Agriculteurs .....	5
Artisans, Commerçants .....	5
Cadres et sup. ....	5
Professions intermédiaires .....	5
Employé .....	5
Ouvrier .....	5
Retraité .....	5
Autres .....	5
Niveau de diplôme .....	6
Sans diplôme ou CEP .....	6
Brevet, BEPC, DNB .....	6
CAP-BEP ou équivalent .....	6
BAC ou équivalent .....	6
BAC+2 .....	6
BAC+3 ou +4 .....	6
BAC+5 ou plus .....	6
Composition des ménages .....	6
Couple sans enfant .....	6
Couple avec enfant(s) .....	6
Famille monoparentale .....	6
Colocation / Autre .....	6
Personnes seules .....	6
Profils électoraux .....	7
Premier tour .....	7
Sécurité .....	8
Evolution du nombre d'infractions .....	8
Pour comparer .....	9
Services à la population .....	10
Commerce .....	10
Éducation .....	10
Villes autour de Bassoues .....	11

# Situation géographique



## i Informations clés

- **Région** : Occitanie
- **Département** : Gers
- **Code postal** : 32320
- **Superficie** : 32 km<sup>2</sup>



# Statistiques sur la population



Nombre d'habitants

**334**



Age moyen

**54 ans**



Pop active

**40.1%**



Taux chômage

**6.3%**



Pop densité

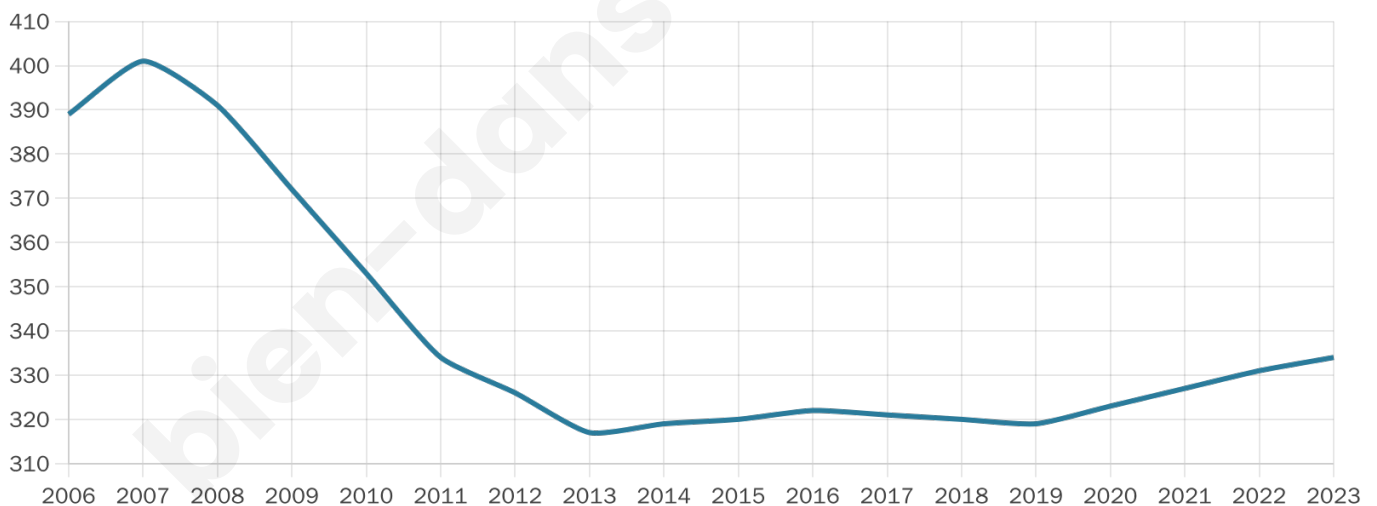
**10 h/km<sup>2</sup>**



Revenu moyen

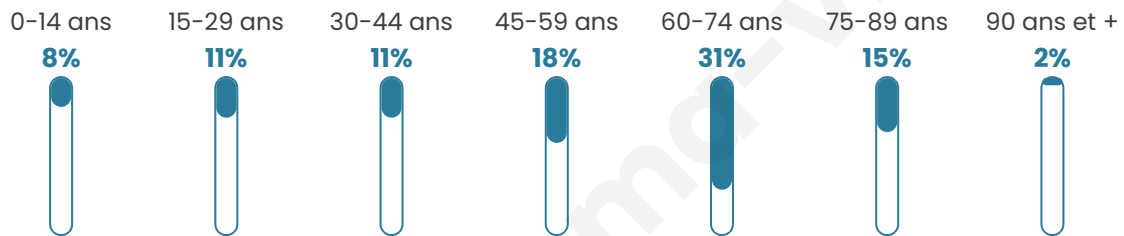
**18 900 €/an**

## Evolution du nombre d'habitants

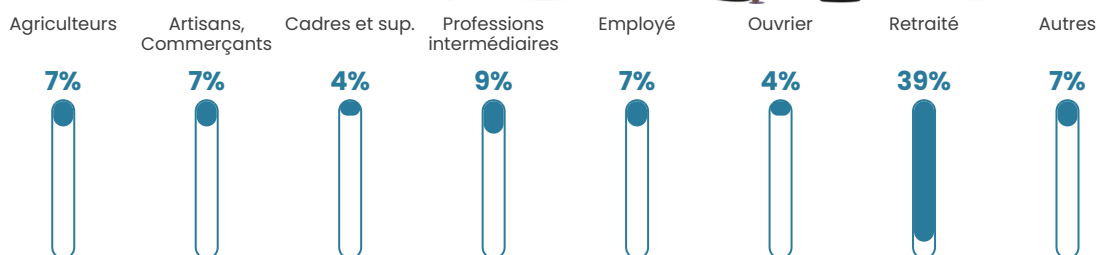


Sources : Institut national de la statistique et des études économiques (insee) selon Les dernières parutions officielles de 2024 portant sur les années 2020, 2021 et 2022.


## Tranche d'âge




## Activité professionnelle



## Niveau de diplôme















## Composition des ménages



# Profils électoraux



## Premier tour

	Jean-Luc MÉLENCHON	22.61 %
	Marine LE PEN	21.11 %
	Jean LASSALLE	16.08 %
	Emmanuel MACRON	15.58 %
	Valérie PÉCRESSÉ	8.54 %
	Yannick JADOT	4.52 %
	Fabien ROUSSEL	3.52 %
	Éric ZEMMOUR	3.52 %
	Nicolas DUPONT- AIGNAN	2.51 %
	Anne HIDALGO	1.51 %
	Nathalie ARTHAUD	0.50 %
	Philippe POUTOU	0.00 %

### 265 inscrits

Participation : 76.6%  
Votes blancs : 0.99%  
Votes nuls : 0.99%

## Second tour

	Emmanuel MACRON	54,55 %
	Marine LE PEN	45,45 %

### 265 inscrits

Participation : 77.74%  
Votes blancs : 5.83%  
Votes nuls : 14.08%

# Sécurité



Agressions physiques / sexuelles

0



Cambriolages

0



Vols / dégradations

0



Stupéfiants

0

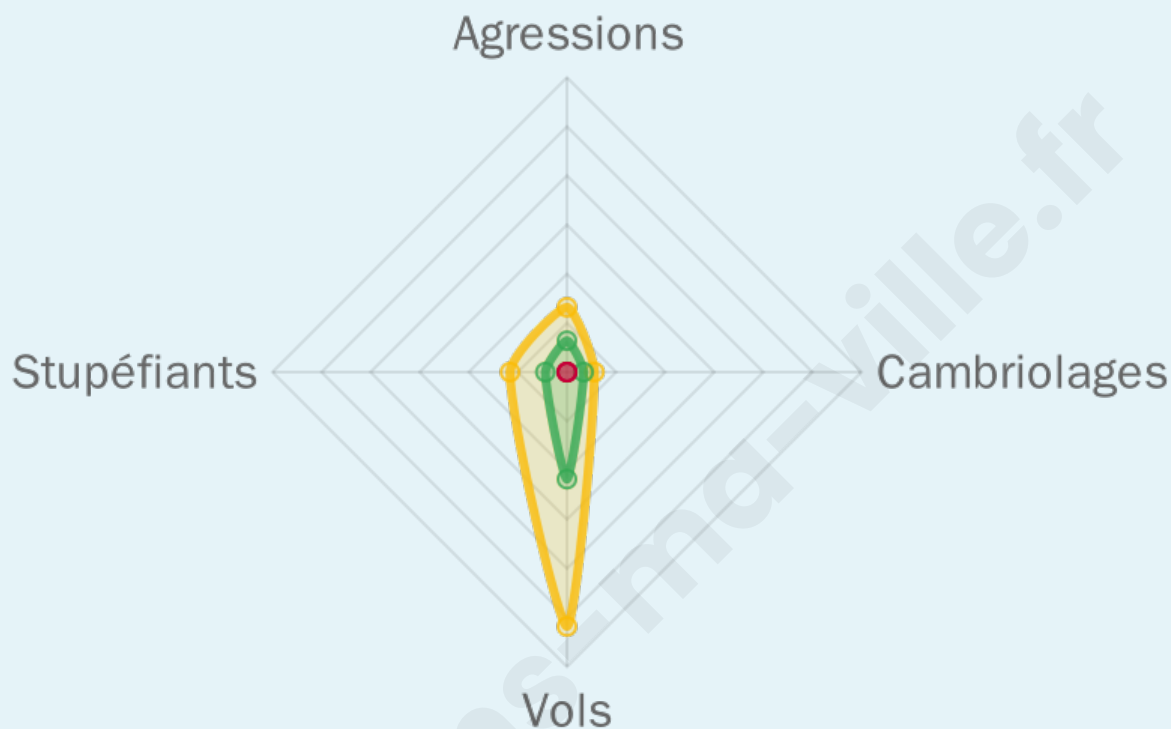
## Evolution du nombre d'infractions



## Pour comparer

(en proportion du nombre d'habitants)

■ Ville ■ Département ■ Région



Sources : Bases statistiques communale, départementale et régionale de la délinquance enregistrée par la police et la gendarmerie nationales selon les dernières parutions officielles de 2025 portant sur l'année 2024 ([data.gouv](https://data.gouv.fr)).

Agressions physiques / sexuelles : Violences sexuelles, coups et blessures volontaires intrafamiliaux, coups et blessures volontaires, autres coups, blessures volontaires et vols violents sans arme.

Cambriolages : Cambriolages de logements.

Vols : Vols avec armes, vols d'accessoires sur véhicules, vols dans les véhicules, vols de véhicules, vols sans violence contre des personnes, destructions, dégradations volontaires et escroqueries.

Stupéfiants : Trafic de stupéfiants dont (AFD) et usage de stupéfiants.

# Services à la population



## Commerce

Hypermarché	X <a href="#">Maubourguet</a> 23km
Supermarché	X <a href="#">Marciac</a> 9km
Superette	X <a href="#">Marciac</a> 10km
Boulangerie	1
Boucherie	X <a href="#">Mirande</a> 15km
Restaurant	2
Garage	X <a href="#">Armous-et-Cau</a> 4km
Station-service	X <a href="#">Marciac</a> 9km
Banque	X <a href="#">Marciac</a> 10km
La poste	X <a href="#">Montesquiou</a> 7km
Coiffeur	1
Tabac	X <a href="#">Marciac</a> 10km
Bars / discothèque	X <a href="#">Marciac</a> 10km
Bibliothèque	X <a href="#">Mirande</a> 14km
Cinéma	X <a href="#">Marciac</a> 10km
Vétérinaire	X <a href="#">Mirande</a> 14km



## Santé

Pharmacie	X <a href="#">Montesquiou</a> 6km
Hôpital	X <a href="#">Auch</a> 27km
Laboratoire d'analyses médicales	X <a href="#">Mirande</a> 14km
Etablissement pour handicapé	X <a href="#">Beaumarchés</a> 14km
EHPA	X <a href="#">Marciac</a> 10km
Médecin	1
Dentiste	X <a href="#">Mirande</a> 15km
Chirurgien	X <a href="#">Vic-Fezensac</a> 20km
Dermatologue	X <a href="#">Auch</a> 28km
Anesthésiste	X <a href="#">Aire-sur-l'Adour</a> 42km
Gastro-entérologue	X <a href="#">Aire-sur-l'Adour</a> 42km
Gynécologue	X <a href="#">Aire-sur-l'Adour</a> 41km
Cancérologue	X <a href="#">Tarbes</a> 42km
Neurologue	X <a href="#">Auch</a> 31km
Ophtalmologue	X <a href="#">Saint-Michel</a> 20km
ORL	X <a href="#">Auch</a> 29km
Cardiologue	X <a href="#">Vic-en-Bigorre</a> 27km
Pédiatre	X <a href="#">Tarbes</a> 41km
Pneumologue	X <a href="#">Auch</a> 29km
Psychologue	X <a href="#">Castelnau-Rivière-Basse</a> 22km
Radiologue	X <a href="#">Auch</a> 27km
Rhumatologue	X <a href="#">Auch</a> 29km
Sage-femme	X <a href="#">Vic-Fezensac</a> 20km



## Éducation

Crèche	X <a href="#">Montesquiou</a> 7km
Ecole maternelle Public	X <a href="#">Mirande</a> 14km
Ecole maternelle Privé	X <a href="#">Plaisance-du-Touch</a> 85km
Ecole primaire Public	1
Ecole primaire Privé	X <a href="#">Pouylebon</a> 6km
Collège Public	X <a href="#">Marciac</a> 10km
Collège Privé	X <a href="#">Préchac-sur-Adour</a> 20km
Lycée Public	X <a href="#">Mirande</a> 14km
Lycée Privé	X <a href="#">Monlezun</a> 11km

Sources : Base Sirene des entreprises et de leurs établissements selon les dernières parutions officielles de 2025 portant sur l'année 2024 ([data.gouv](#)). Liste, localisation et tarifs des professionnels de santé selon les dernières parutions officielles de 2025 portant sur l'année 2024 ([opendatasoft](#)) et FINISS Extraction du Fichier des établissements selon les dernières parutions officielles de 2025 portant sur l'année 2024 ([data.gouv](#)). Adresse et géolocalisation des établissements d'enseignement du premier et second degrés selon les dernières parutions officielles de 2025 portant sur l'année 2024 ([data.education.gouv](#))

## Villes autour de Bassoues

Ville	Habitants	Superficie	Pop densité	Pop active	Taux chômage	Revenu moyen	Prix immobilier
Mascaras	56	6 km <sup>2</sup>	9 h/km <sup>2</sup>	42.9%	3.6%	NC	NC
Scieurac-et-Flourès	44	5 km <sup>2</sup>	9 h/km <sup>2</sup>	29.5%	6.8%	NC	1 590 €/m <sup>2</sup>
Pouylebon	143	14 km <sup>2</sup>	10 h/km <sup>2</sup>	35.7%	2.1%	19 690 €/an	1 028 €/m <sup>2</sup>
Castelnau-d'Anglès	93	11 km <sup>2</sup>	8 h/km <sup>2</sup>	29%	1.1%	NC	750 €/m <sup>2</sup>
Saint-Christaud	64	11 km <sup>2</sup>	6 h/km <sup>2</sup>	40.6%	4.7%	NC	1 445 €/m <sup>2</sup>
Peyrusse-Grande	147	25 km <sup>2</sup>	6 h/km <sup>2</sup>	39.5%	1.4%	21 620 €/an	389 €/m <sup>2</sup>
Callian	55	7 km <sup>2</sup>	8 h/km <sup>2</sup>	43.6%	3.6%	NC	NC
Laveraët	103	11 km <sup>2</sup>	9 h/km <sup>2</sup>	39.8%	7.8%	NC	1 405 €/m <sup>2</sup>
Gazax-et-Baccarisse	72	9 km <sup>2</sup>	8 h/km <sup>2</sup>	29.2%	1.4%	NC	607 €/m <sup>2</sup>
Montesquiou	567	46 km <sup>2</sup>	12 h/km <sup>2</sup>	42.7%	4.2%	20 230 €/an	1 007 €/m <sup>2</sup>
Armous-et-Cau	96	9 km <sup>2</sup>	11 h/km <sup>2</sup>	39.6%	0%	NC	3 452 €/m <sup>2</sup>
Louslitges	63	12 km <sup>2</sup>	5 h/km <sup>2</sup>	38.1%	6.3%	NC	1 978 €/m <sup>2</sup>
Pallanne	61	5 km <sup>2</sup>	12 h/km <sup>2</sup>	34.4%	3.3%	NC	754 €/m <sup>2</sup>
Peyrusse-Vieille	63	11 km <sup>2</sup>	6 h/km <sup>2</sup>	50.8%	4.8%	NC	550 €/m <sup>2</sup>
Courties	46	6 km <sup>2</sup>	8 h/km <sup>2</sup>	54.3%	17.4%	NC	1 459 €/m <sup>2</sup>

bien-dans-ma-ville.fr



# Vous aimez votre ville ? Notez-la !

Et faites-nous part de vos remarques constructives



Avec

**BIEN** dans ma **VILLE** 