



Version web

Ville de Bassillac et Auberoche

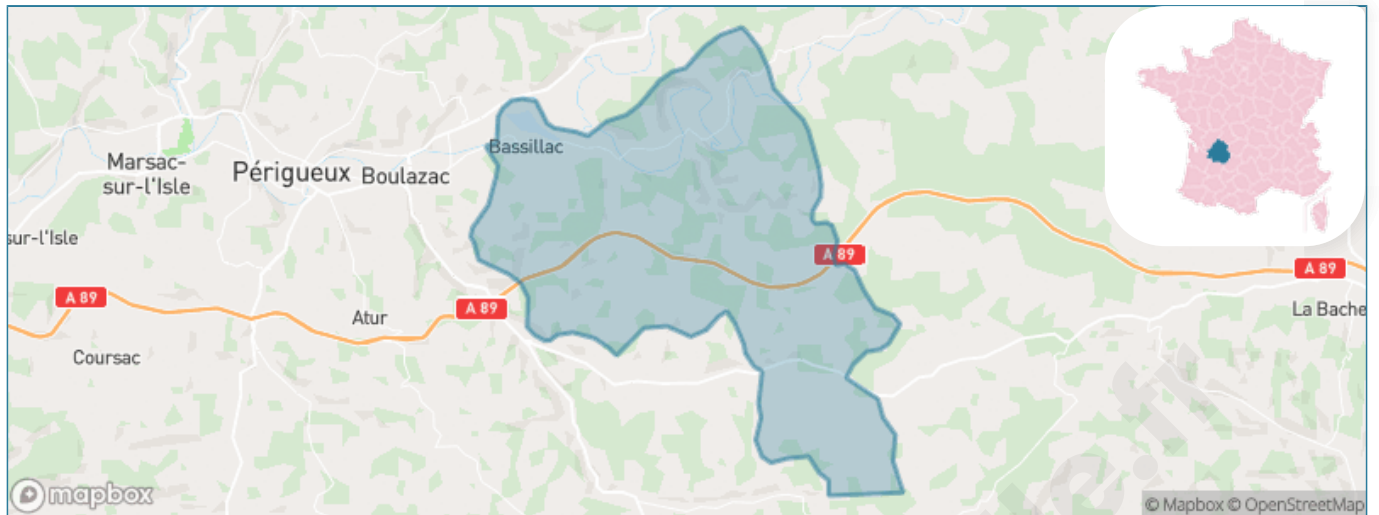
Présenté par

BIEN dans
ma **VILLE** 

Sommaire

Situation géographique	3
Statistiques sur la population	4
Evolution du nombre d'habitants	4
Tranche d'âge	5
0-14 ans	5
15-29 ans	5
30-44 ans	5
45-59 ans	5
60-74 ans	5
75-89 ans	5
90 ans et +	5
Activité professionnelle	5
Agriculteurs	5
Artisans, Commerçants	5
Cadres et sup.	5
Professions intermédiaires	5
Employé	5
Ouvrier	5
Retraité	5
Autres	5
Niveau de diplôme	6
Sans diplôme ou CEP	6
Brevet, BEPC, DNB	6
CAP-BEP ou équivalent	6
BAC ou équivalent	6
BAC+2	6
BAC+3 ou +4	6
BAC+5 ou plus	6
Composition des ménages	6
Couple sans enfant	6
Couple avec enfant(s)	6
Famille monoparentale	6
Colocation / Autre	6
Personnes seules	6
Profils électoraux	7
Premier tour	7
Sécurité	8
Evolution du nombre d'infractions	8
Pour comparer	9
Services à la population	10
Commerce	10
Éducation	10
Villes autour de Bassillac et Auberoche	12
Avis sur la ville de Bassillac et Auberoche	13
Moyenne par critère	13
Villes autour de Bassillac et Auberoche	13
Répartition des avis par note	13
Répartition des avis par note	13

Situation géographique



i Informations clés

- **Région** : Nouvelle-Aquitaine
- **Département** : Dordogne
- **Code postal** : 24330
- **Superficie** : 103 km²



Statistiques sur la population



Nombre d'habitants

4 361



Age moyen

44 ans



Pop active

46.8%



Taux chômage

5.4%



Pop densité

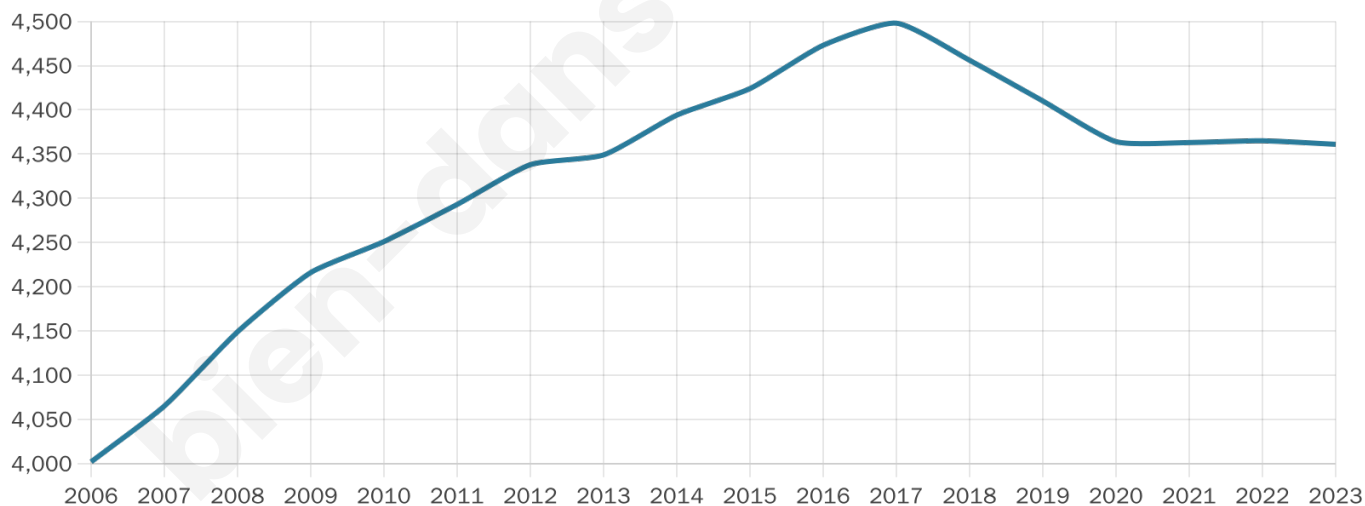
42 h/km²



Revenu moyen

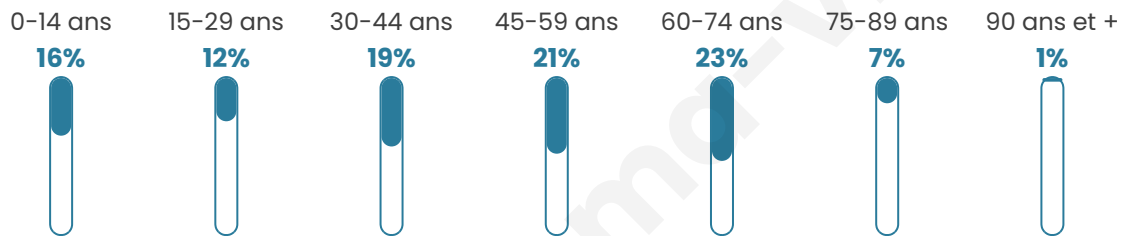
23 300 €/an

Evolution du nombre d'habitants

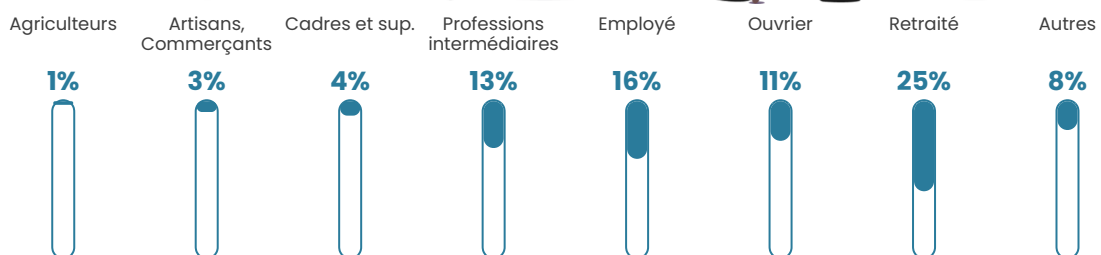


Sources : Institut national de la statistique et des études économiques (insee) selon Les dernières parutions officielles de 2024 portant sur les années 2020, 2021 et 2022.


Tranche d'âge




Activité professionnelle



Niveau de diplôme















Composition des ménages



Profils électoraux

Premier tour

	Marine LE PEN	27.48 %
	Emmanuel MACRON	23.22 %
	Jean-Luc MÉLENCHON	19.73 %
	Jean LASSALLE	6.02 %
	Éric ZEMMOUR	5.69 %
	Valérie PÉCRESSE	4.26 %
	Fabien ROUSSEL	4.19 %
	Yannick JADOT	3.46 %
	Anne HIDALGO	2.40 %
	Nicolas DUPONT-AIGNAN	2.03 %
	Philippe POUTOU	1.13 %
	Nathalie ARTHAUD	0.40 %



3 647 inscrits

Participation : 84.7%

Votes blancs : 1.72%

Votes nuls : 0.97%

Second tour

	Emmanuel MACRON	49,54 %
	Marine LE PEN	50,46 %

3 648 inscrits

Participation : 81.5%

Votes blancs : 7.67%

Votes nuls : 4.61%

Sécurité



Agressions physiques / sexuelles

0



Cambriolages

16



Vols / dégradations

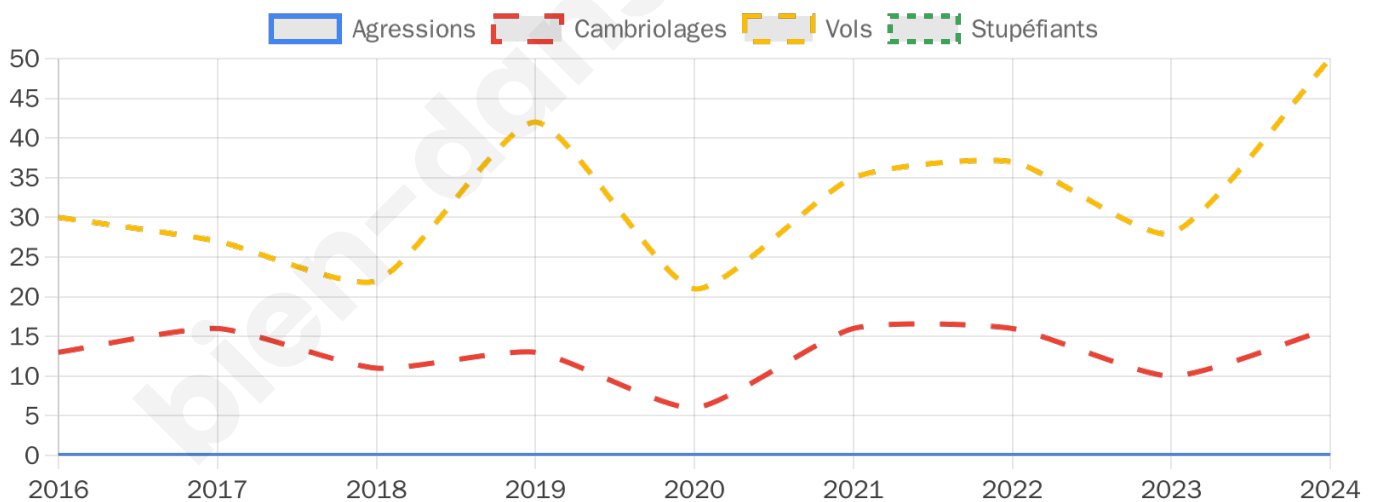
50



Stupéfiants

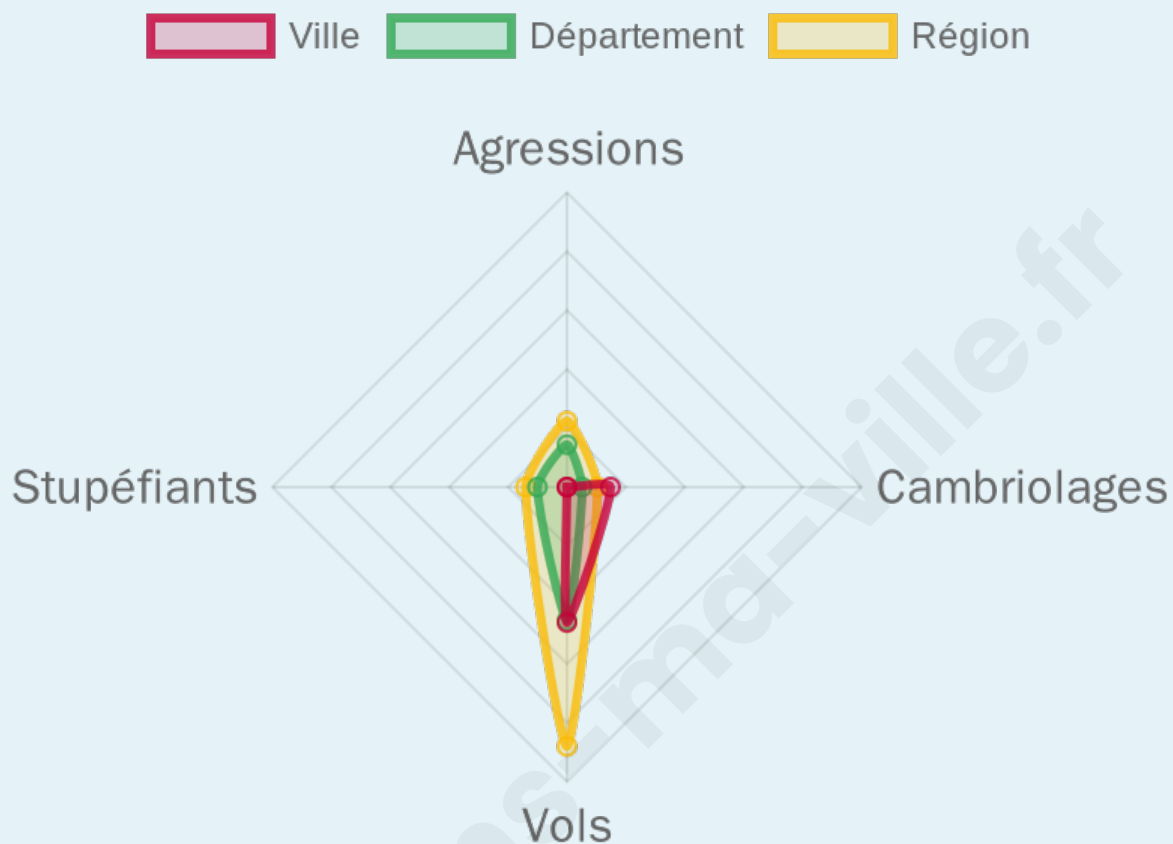
0

Evolution du nombre d'infractions



Pour comparer

(en proportion du nombre d'habitants)



Sources : Bases statistiques communale, départementale et régionale de la délinquance enregistrée par la police et la gendarmerie nationales selon les dernières parutions officielles de 2025 portant sur l'année 2024 ([data.gouv](https://data.gouv.fr)).

Agressions physiques / sexuelles : Violences sexuelles, coups et blessures volontaires intrafamiliaux, coups et blessures volontaires, autres coups, blessures volontaires et vols violents sans arme.

Cambriolages : Cambriolages de logements.

Vols : Vols avec armes, vols d'accessoires sur véhicules, vols dans les véhicules, vols de véhicules, vols sans violence contre des personnes, destructions, dégradations volontaires et escroqueries.

Stupéfiants : Trafic de stupéfiants dont (AFD) et usage de stupéfiants.

Services à la population



Commerce

Hypermarché	X <u>Boulazac Isle Manoire</u> 3km
Supermarché	X <u>Boulazac Isle Manoire</u> 3km
Superette	1
Boulangerie	4
Boucherie	X <u>Boulazac Isle Manoire</u> 3km
Restaurant	6
Garage	12
Station-service	X <u>Trélissac</u> 2km
Banque	X <u>Trélissac</u> 2km
La poste	X <u>Trélissac</u> 2km
Coiffeur	6
Tabac	X <u>Périgueux</u> 6km
Bars / discothèque	2
Bibliothèque	X <u>Périgueux</u> 7km
Cinéma	X <u>Périgueux</u> 7km
Vétérinaire	X <u>Boulazac Isle Manoire</u> 2km



Santé

Pharmacie	1
Hôpital	X <u>Antonne-et-Trigonant</u> 6km
Laboratoire d'analyses médicales	X <u>Périgueux</u> 7km
Etablissement pour handicapé	1
EHPA	1
Médecin	3
Dentiste	X <u>Trélissac</u> 2km
Chirurgien	X <u>Trélissac</u> 7km
Dermatologue	X <u>Boulazac Isle Manoire</u> 3km
Anesthésiste	X <u>Périgueux</u> 7km
Gastro-entérologue	X <u>Trélissac</u> 7km
Gynécologue	X <u>Trélissac</u> 7km
Cancérologue	X <u>Périgueux</u> 8km
Neurologue	X <u>Périgueux</u> 8km
Ophtalmologue	X <u>Boulazac Isle Manoire</u> 5km
ORL	X <u>Trélissac</u> 7km
Cardiologue	X <u>Trélissac</u> 7km
Pédiatre	X <u>Boulazac Isle Manoire</u> 4km
Pneumologue	X <u>Trélissac</u> 2km
Psychologue	X <u>Boulazac Isle Manoire</u> 5km
Radiologue	X <u>Trélissac</u> 7km
Rhumatologue	X <u>Bergerac</u> 45km
Sage-femme	X <u>Boulazac Isle Manoire</u> 5km



Éducation

Crèche	1
Ecole maternelle Public	1
Ecole maternelle Privé	X <u>Limoges</u> 77km
Ecole primaire Public	4
Ecole primaire Privé	X <u>Périgueux</u> 7km
Collège Public	X <u>Périgueux</u> 7km
Collège Privé	X <u>Périgueux</u> 7km
Lycée Public	X <u>Périgueux</u> 7km
Lycée Privé	X <u>Boulazac Isle Manoire</u> 3km

Sources : Base Sirene des entreprises et de leurs établissements selon les dernières parutions officielles de 2025 portant sur l'année 2024 ([data.gouv](#)). Liste, localisation et tarifs des professionnels de santé selon les dernières parutions officielles de 2025 portant sur l'année 2024 ([opendatasoft](#)) et FINISS Extraction du Fichier des établissements selon les dernières parutions officielles de 2025 portant sur

l'année 2024 ([data.gouv](https://data.gouv.fr)). Adresse et géolocalisation des établissements d'enseignement du premier et second degrés selon les dernières parutions officielles de 2025 portant sur l'année 2024 ([data.education.gouv](https://data.education.gouv.fr))

bien-dans-ma-ville.fr

Villes autour de Bassillac et Auberoche

Ville	Habitants	Superficie	Pop densité	Pop active	Taux chômage	Revenu moyen	Prix immobilier
Trélissac (4 avis)	7 372	22 km ²	335 h/km ²	42%	4.6%	23 230 €/an	1 574 €/m ²
Escoire	401	3 km ²	134 h/km ²	48.1%	4%	23 230 €/an	1 139 €/m ²
Antonne-et-Trigonant	1 185	20 km ²	59 h/km ²	47.9%	3.5%	22 750 €/an	1 379 €/m ²
Boulazac Isle Manoire (1 avis)	10 759	56 km ²	192 h/km ²	45.7%	4.7%	23 310 €/an	1 590 €/m ²
Saint-Pierre-de-Chignac	971	15 km ²	65 h/km ²	44.1%	3%	22 070 €/an	1 339 €/m ²
Champcevinel (2 avis)	3 126	17 km ²	184 h/km ²	42.4%	2.3%	25 900 €/an	1 847 €/m ²
Cornille	687	13 km ²	53 h/km ²	45.7%	2.5%	25 320 €/an	1 452 €/m ²
Sarliac-sur-l'Isle (1 avis)	1 054	9 km ²	117 h/km ²	46%	5.1%	22 450 €/an	1 146 €/m ²
Périgueux (59 avis)	29 055	9 km ²	3 228 h/km ²	46.7%	7.9%	20 740 €/an	1 590 €/m ²
Saint-Vincent-sur-l'Isle	307	10 km ²	31 h/km ²	47.9%	3.9%	22 350 €/an	894 €/m ²
Saint-Crépin-d'Auberoche	335	9 km ²	37 h/km ²	43.6%	3.9%	22 200 €/an	1 492 €/m ²
Coulounieix-Chamiers (5 avis)	7 832	21 km ²	373 h/km ²	36.8%	6.2%	22 030 €/an	1 298 €/m ²
Cubjac-Auvézère-Val d'Ans (1 avis)	1 127	39 km ²	29 h/km ²	44.9%	4.7%	21 580 €/an	1 181 €/m ²
Montagnac-d'Auberoche	137	10 km ²	14 h/km ²	38.7%	2.2%	22 160 €/an	1 541 €/m ²
Notre-Dame-de-Sanilhac (2 avis)	4 757	59 km ²	81 h/km ²	46%	3.7%	23 620 €/an	1 863 €/m ²

Avis sur la ville de Bassillac et Auberoche



Moyenne par critère



Villes autour de Bassillac et Auberoche

Ville	Note globale	Sécurité	Éducation	Sport Loisir	Environnement	Vie pratique
Trélissac (4 avis)	3.7	4.0	3.3	3.5	3.5	4.0
Escoire	-	-	-	-	-	-
Antonne-et-Trigonant	-	-	-	-	-	-
Boulazac Isle Manoire (1 avis)	4.2	4.0	4.0	5.0	4.0	4.0
Saint-Pierre-de-Chignac	-	-	-	-	-	-
Champcevinel (2 avis)	4.3	4.5	4.5	4.5	4.5	3.5
Cornille	-	-	-	-	-	-
Sarliac-sur-l'Isle (1 avis)	3.4	4.0	4.0	3.0	3.0	3.0
Périgueux (59 avis)	2.9	2.6	3.3	3.0	3.0	2.6
Saint-Vincent-sur-l'Isle	-	-	-	-	-	-
Saint-Crépin-d'Auberoche	-	-	-	-	-	-
Coulounieix-Chamiers (5 avis)	3.0	3.4	3.2	3.4	2.4	2.4
Cubjac-Auvézère-Val d'Ans (1 avis)	5.0	5.0	5.0	5.0	5.0	5.0
Montagnac-d'Auberoche	-	-	-	-	-	-
Notre-Dame-de-Sanilhac (2 avis)	3.4	5.0	3.5	3.5	4.0	1.0



Vous aimez votre ville ? Notez-la !

Et faites-nous part de vos remarques constructives



Avec

BIEN dans ma **VILLE** 