



Version web

# Ville de Bassevelle

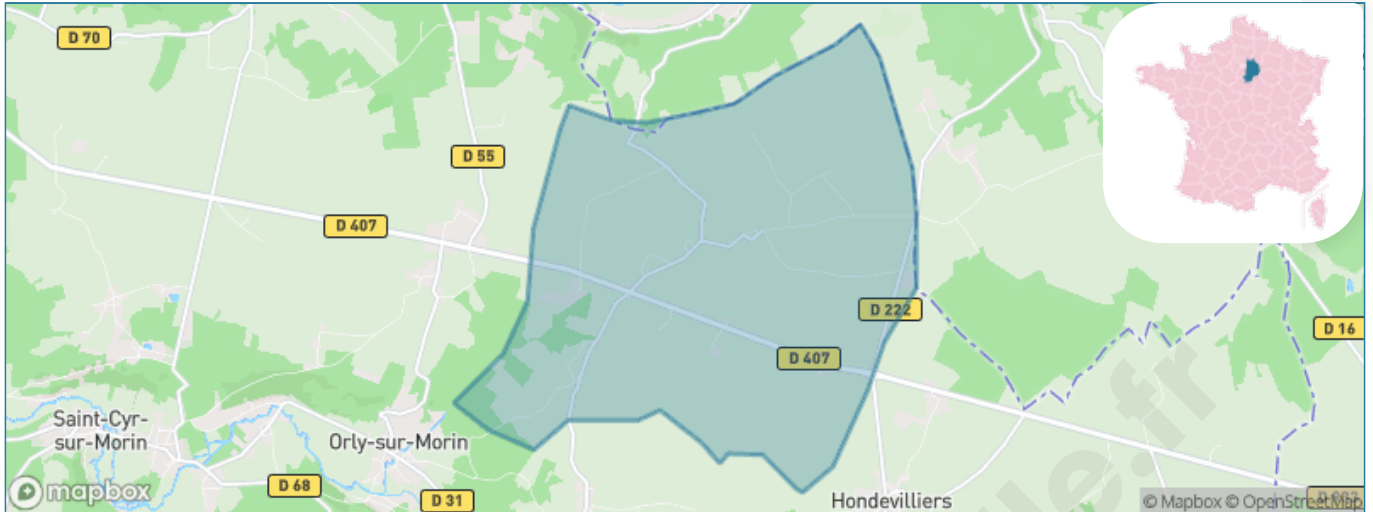
Présenté par

**BIEN** dans  
ma **VILLE** 

# Sommaire

Situation géographique .....	3
Statistiques sur la population .....	4
Evolution du nombre d'habitants .....	4
Tranche d'âge .....	5
0-14 ans .....	5
15-29 ans .....	5
30-44 ans .....	5
45-59 ans .....	5
60-74 ans .....	5
75-89 ans .....	5
90 ans et + .....	5
Activité professionnelle .....	5
Agriculteurs .....	5
Artisans, Commerçants .....	5
Cadres et sup. ....	5
Professions intermédiaires .....	5
Employé .....	5
Ouvrier .....	5
Retraité .....	5
Autres .....	5
Niveau de diplôme .....	6
Sans diplôme ou CEP .....	6
Brevet, BEPC, DNB .....	6
CAP-BEP ou équivalent .....	6
BAC ou équivalent .....	6
BAC+2 .....	6
BAC+3 ou +4 .....	6
BAC+5 ou plus .....	6
Composition des ménages .....	6
Couple sans enfant .....	6
Couple avec enfant(s) .....	6
Famille monoparentale .....	6
Colocation / Autre .....	6
Personnes seules .....	6
Profil électoraux .....	7
Premier tour .....	7
Sécurité .....	8
Evolution du nombre d'infractions .....	8
Pour comparer .....	9
Services à la population .....	10
Commerce .....	10
Éducation .....	10
Villes autour de Bassevelle .....	12
Avis sur la ville de Bassevelle .....	13
Moyenne par critère .....	13
Villes autour de Bassevelle .....	13
Répartition des avis par note .....	13
Répartition des avis par note .....	13

# Situation géographique



## i Informations clés

- **Région** : Île-de-France
- **Département** : Seine-et-Marne
- **Code postal** : 77750
- **Superficie** : 17 km<sup>2</sup>



# Statistiques sur la population



Nombre d'habitants

**374**



Age moyen

**39 ans**



Pop active

**52.7%**



Taux chômage

**6.8%**



Pop densité

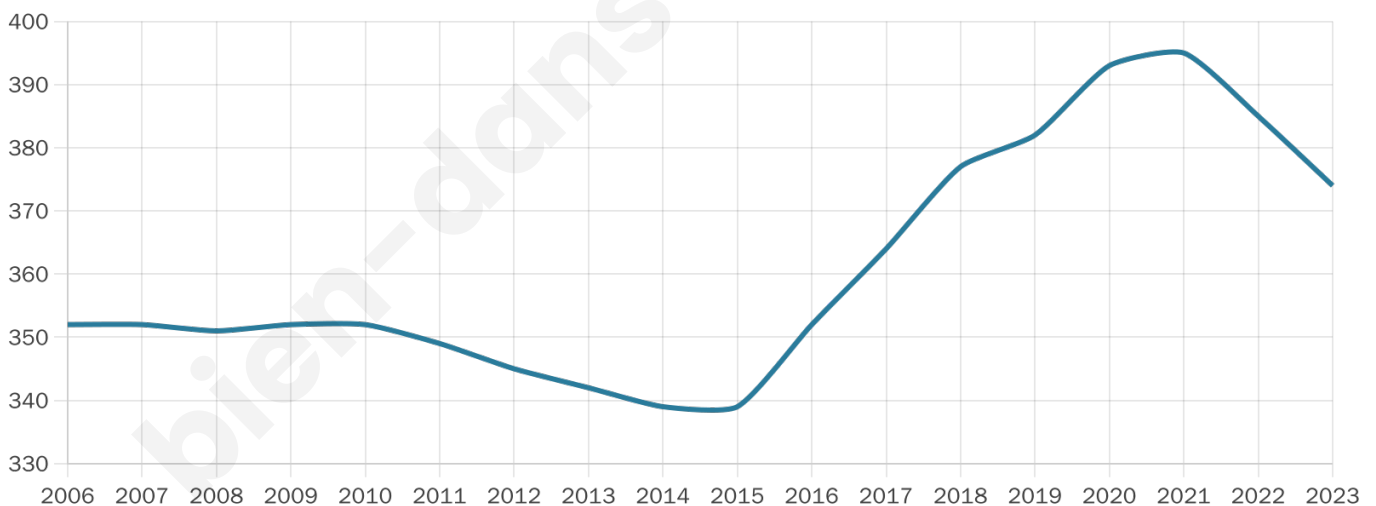
**22 h/km<sup>2</sup>**



Revenu moyen

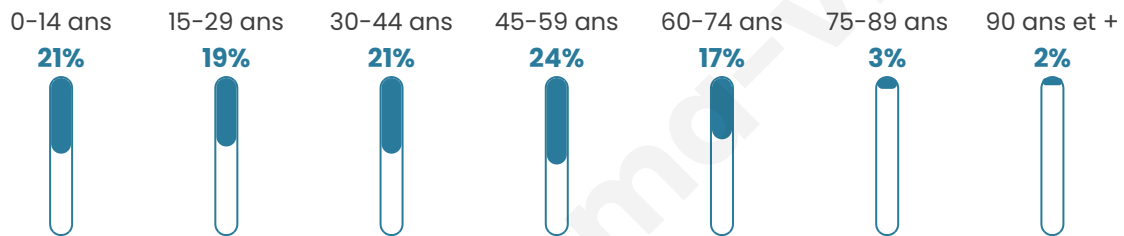
**24 850 €/an**

## Evolution du nombre d'habitants

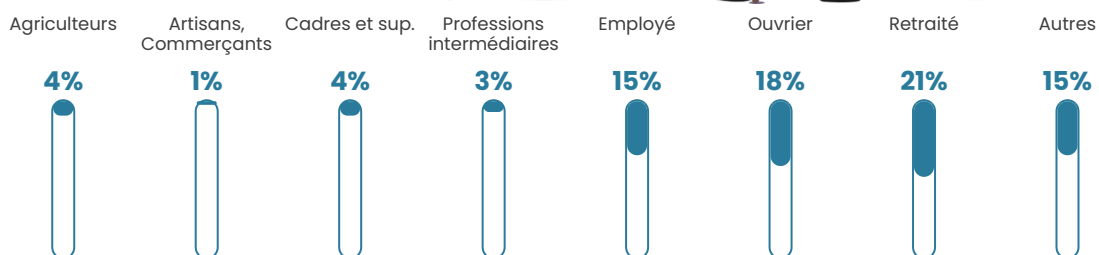


Sources : Institut national de la statistique et des études économiques (insee) selon Les dernières parutions officielles de 2024 portant sur les années 2020, 2021 et 2022.


## Tranche d'âge




## Activité professionnelle



## Niveau de diplôme












## Composition des ménages



# Profils électoraux



## Premier tour

	Marine LE PEN	37.56 %
	Emmanuel MACRON	16.59 %
	Jean-Luc MÉLENCHON	15.12 %
	Éric ZEMMOUR	9.76 %
	Valérie PÉCRESSE	9.76 %
	Nicolas DUPONT-AIGNAN	2.93 %
	Jean LASSALLE	2.44 %
	Yannick JADOT	2.44 %
	Fabien ROUSSEL	1.46 %
	Philippe POUTOU	0.98 %
	Nathalie ARTHAUD	0.49 %
	Anne HIDALGO	0.49 %

### 250 inscrits

Participation : 83.2%  
Votes blancs : 0.48%  
Votes nuls : 0.96%

## Second tour

	Emmanuel MACRON	39,44 %
	Marine LE PEN	60,56 %

### 250 inscrits

Participation : 77.2%  
Votes blancs : 6.22%  
Votes nuls : 0.52%

# Sécurité



Agressions physiques / sexuelles

0



Cambriolages

0



Vols / dégradations

0



Stupéfiants

0

## Evolution du nombre d'infractions



## Pour comparer

(en proportion du nombre d'habitants)



Sources : Bases statistiques communale, départementale et régionale de la délinquance enregistrée par la police et la gendarmerie nationales selon les dernières parutions officielles de 2025 portant sur l'année 2024 ([data.gouv](https://data.gouv.fr)).

Agressions physiques / sexuelles : Violences sexuelles, coups et blessures volontaires intrafamiliaux, coups et blessures volontaires, autres coups, blessures volontaires et vols violents sans arme.

Cambriolages : Cambriolages de logements.

Vols : Vols avec armes, vols d'accessoires sur véhicules, vols dans les véhicules, vols de véhicules, vols sans violence contre des personnes, destructions, dégradations volontaires et escroqueries.

Stupéfiants : Trafic de stupéfiants dont (AFD) et usage de stupéfiants.

# Services à la population



## Commerce

Hypermarché	X <u>La Ferté-sous-Jouarre</u> 11km
Supermarché	X <u>Charly-sur-Marne</u> 4km
Superette	X <u>Nogent-l'Artaud</u> 5km
Boulangerie	X <u>Nogent-l'Artaud</u> 5km
Boucherie	X <u>Pavant</u> 2km
Restaurant	X <u>Nogent-l'Artaud</u> 5km
Garage	2
Station-service	X <u>Charly-sur-Marne</u> 5km
Banque	X <u>Charly-sur-Marne</u> 5km
La poste	X <u>Bussièrès</u> 3km
Coiffeur	X <u>Bussièrès</u> 4km
Tabac	X <u>Rebais</u> 10km
Bars / discothèque	X <u>Nogent-l'Artaud</u> 5km
Bibliothèque	X <u>Charly-sur-Marne</u> 5km
Cinéma	X <u>Château-Thierry</u> 15km
Vétérinaire	X <u>Nogent-l'Artaud</u> 4km



## Santé

Pharmacie	X <u>Nogent-l'Artaud</u> 5km
Hôpital	X <u>Château-Thierry</u> 16km
Laboratoire d'analyses médicales	X <u>La Ferté-sous-Jouarre</u> 11km
Etablissement pour handicapé	X <u>Rebais</u> 10km
EHPA	X <u>Charly-sur-Marne</u> 5km
Médecin	X <u>Charly-sur-Marne</u> 5km
Dentiste	X <u>Charly-sur-Marne</u> 5km
Chirurgien	X <u>Château-Thierry</u> 15km
Dermatologue	X <u>Meaux</u> 29km
Anesthésiste	X <u>Château-Thierry</u> 16km
Gastro-entérologue	X <u>Château-Thierry</u> 15km
Gynécologue	X <u>La Ferté-sous-Jouarre</u> 11km
Cancérologue	X <u>Brou-sur-Chantereine</u> 48km
Neurologue	X <u>Meaux</u> 29km
Ophtalmologue	X <u>La Ferté-sous-Jouarre</u> 11km
ORL	X <u>Château-Thierry</u> 15km
Cardiologue	X <u>La Ferté-sous-Jouarre</u> 11km
Pédiatre	X <u>Château-Thierry</u> 15km
Pneumologue	X <u>Charly-sur-Marne</u> 5km
Psychologue	X <u>Chamigny</u> 11km
Radiologue	X <u>La Ferté-sous-Jouarre</u> 12km
Rhumatologue	X <u>Meaux</u> 29km
Sage-femme	X <u>Nogent-l'Artaud</u> 5km



## Éducation

Crèche	1
Ecole maternelle Public	X <u>Hondevilliers</u> 4km
Ecole maternelle Privé	X <u>Bussy-Saint-Georges</u> 44km
Ecole primaire Public	1
Ecole primaire Privé	X <u>Jouarre</u> 10km
Collège Public	X <u>Charly-sur-Marne</u> 5km
Collège Privé	X <u>Jouarre</u> 10km

Lycée Public

X La Ferté-sous-  
Jouarre 11km

Lycée Privé

X La Ferté-sous-  
Jouarre 12km

Sources : Base Sirene des entreprises et de leurs établissements selon les dernières parutions officielles de 2025 portant sur l'année 2024 ([data.gouv](https://data.gouv.fr)). Liste, localisation et tarifs des professionnels de santé selon les dernières parutions officielles de 2025 portant sur l'année 2024 ([opendatasoft](https://opendatasoft.com)) et FINISS Extraction du Fichier des établissements selon les dernières parutions officielles de 2025 portant sur l'année 2024 ([data.gouv](https://data.gouv.fr)). Adresse et géolocalisation des établissements d'enseignement du premier et second degrés selon les dernières parutions officielles de 2025 portant sur l'année 2024 ([data.education.gouv](https://data.education.gouv.fr))

bien-dans-ma-ville.fr

## Villes autour de Bassevelle

Ville	Habitants	Superficie	Pop densité	Pop active	Taux chômage	Revenu moyen	Prix immobilier
Pavant (2 avis)	745	5 km <sup>2</sup>	149 h/km <sup>2</sup>	48.7%	5.9%	21 830 €/an	1 425 €/m <sup>2</sup>
Bussières	600	8 km <sup>2</sup>	75 h/km <sup>2</sup>	42.5%	6.8%	21 720 €/an	1 154 €/m <sup>2</sup>
Boitron	322	5 km <sup>2</sup>	64 h/km <sup>2</sup>	54.7%	7.5%	25 300 €/an	1 697 €/m <sup>2</sup>
Hondevilliers	256	5 km <sup>2</sup>	51 h/km <sup>2</sup>	50.8%	7%	22 030 €/an	1 915 €/m <sup>2</sup>
Citry	922	5 km <sup>2</sup>	184 h/km <sup>2</sup>	53.4%	4.4%	23 110 €/an	1 634 €/m <sup>2</sup>
Nogent-l'Artaud (4 avis)	2 134	24 km <sup>2</sup>	89 h/km <sup>2</sup>	44.8%	6.5%	21 670 €/an	1 447 €/m <sup>2</sup>
Charly-sur-Marne (1 avis)	2 594	20 km <sup>2</sup>	130 h/km <sup>2</sup>	44.1%	6.7%	21 500 €/an	1 502 €/m <sup>2</sup>
Orly-sur-Morin (2 avis)	656	5 km <sup>2</sup>	131 h/km <sup>2</sup>	53.2%	5.2%	23 380 €/an	1 457 €/m <sup>2</sup>
Saulchery (1 avis)	687	2 km <sup>2</sup>	344 h/km <sup>2</sup>	48.8%	5.2%	23 000 €/an	1 704 €/m <sup>2</sup>
La Trétoire	459	9 km <sup>2</sup>	51 h/km <sup>2</sup>	55.3%	4.1%	24 990 €/an	2 168 €/m <sup>2</sup>
Crouttes-sur-Marne (1 avis)	591	4 km <sup>2</sup>	148 h/km <sup>2</sup>	55.8%	6.8%	23 730 €/an	1 420 €/m <sup>2</sup>
Saâcy-sur-Marne (7 avis)	1 878	13 km <sup>2</sup>	144 h/km <sup>2</sup>	50.3%	7.2%	23 200 €/an	1 981 €/m <sup>2</sup>
Romeny-sur-Marne	450	4 km <sup>2</sup>	113 h/km <sup>2</sup>	53.1%	5.3%	23 670 €/an	1 880 €/m <sup>2</sup>
Villiers-Saint-Denis	997	7 km <sup>2</sup>	142 h/km <sup>2</sup>	47.3%	6.9%	24 860 €/an	1 887 €/m <sup>2</sup>
Saint-Ouen-sur-Morin (1 avis)	529	3 km <sup>2</sup>	176 h/km <sup>2</sup>	49.1%	6.2%	25 620 €/an	1 986 €/m <sup>2</sup>

# Avis sur la ville de Bassevelle



## Moyenne par critère



## Villes autour de Bassevelle

Ville	Note globale	Sécurité	Éducation	Sport Loisir	Environnement	Vie pratique
Pavant (2 avis)	2.1	<b>4.0</b>	2.5	<b>1.5</b>	2.5	<b>0.0</b>
Bussières	-	-	-	-	-	-
Boitron	-	-	-	-	-	-
Hondevilliers	-	-	-	-	-	-
Citry	-	-	-	-	-	-
Nogent-l'Artaud (4 avis)	2.9	3.8	3.8	1.8	3.0	2.3
Charly-sur-Marne (1 avis)	<b>5.0</b>	<b>5.0</b>	<b>5.0</b>	<b>5.0</b>	<b>5.0</b>	<b>5.0</b>
Orly-sur-Morin (2 avis)	3.8	<b>4.5</b>	<b>4.5</b>	2.0	<b>5.0</b>	3.0
Saulchery (1 avis)	<b>0.8</b>	<b>1.0</b>	<b>0.0</b>	<b>0.0</b>	3.0	<b>0.0</b>
La Trétoire	-	-	-	-	-	-
Crouttes-sur-Marne (1 avis)	<b>0.4</b>	2.0	<b>0.0</b>	<b>0.0</b>	<b>0.0</b>	<b>0.0</b>
Saâcy-sur-Marne (7 avis)	3.5	3.3	3.6	3.4	3.6	3.7
Romeny-sur-Marne	-	-	-	-	-	-
Villiers-Saint-Denis	-	-	-	-	-	-
Saint-Ouen-sur-Morin (1 avis)	3.0	<b>4.0</b>	3.0	3.0	3.0	2.0



# **Vous aimez votre ville ? Notez-la !**

Et faites-nous part de vos remarques constructives



Avec

**BIEN** dans ma **VILLE** 