



Version web

# Ville de Bassens

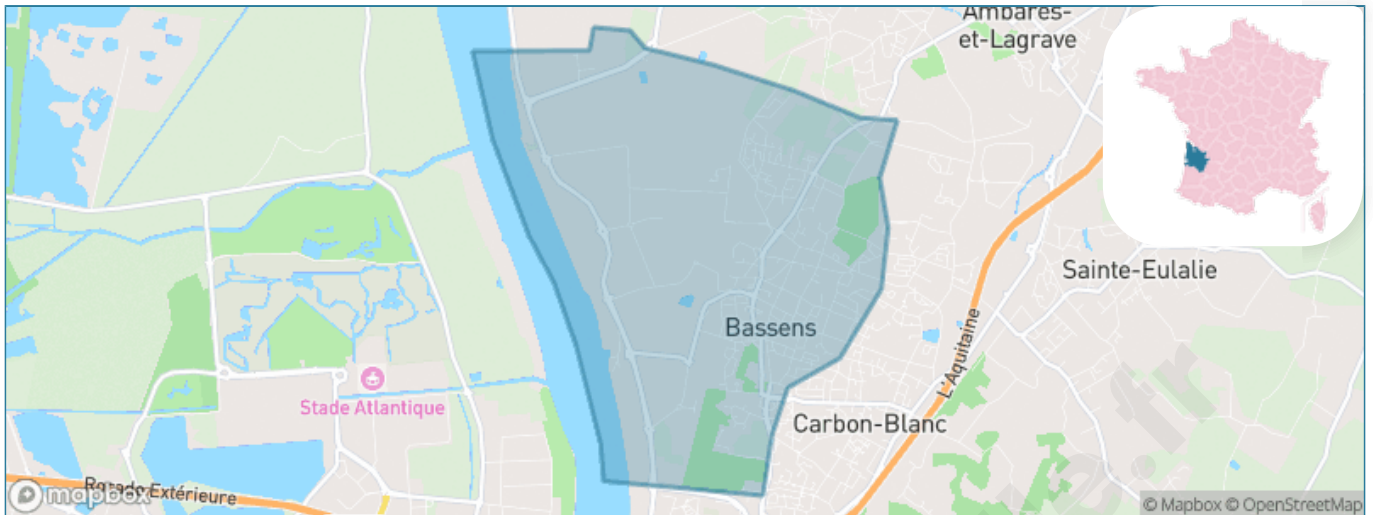
Présenté par

**BIEN** dans  
ma **VILLE** 

# Sommaire

Situation géographique .....	3
Statistiques sur la population .....	4
Evolution du nombre d'habitants .....	4
Tranche d'âge .....	5
0-14 ans .....	5
15-29 ans .....	5
30-44 ans .....	5
45-59 ans .....	5
60-74 ans .....	5
75-89 ans .....	5
90 ans et + .....	5
Activité professionnelle .....	5
Agriculteurs .....	5
Artisans, Commerçants .....	5
Cadres et sup. ....	5
Professions intermédiaires .....	5
Employé .....	5
Ouvrier .....	5
Retraité .....	5
Autres .....	5
Niveau de diplôme .....	6
Sans diplôme ou CEP .....	6
Brevet, BEPC, DNB .....	6
CAP-BEP ou équivalent .....	6
BAC ou équivalent .....	6
BAC+2 .....	6
BAC+3 ou +4 .....	6
BAC+5 ou plus .....	6
Composition des ménages .....	6
Couple sans enfant .....	6
Couple avec enfant(s) .....	6
Famille monoparentale .....	6
Colocation / Autre .....	6
Personnes seules .....	6
Profils électoraux .....	7
Premier tour .....	7
Sécurité .....	8
Evolution du nombre d'infractions .....	8
Pour comparer .....	9
Services à la population .....	10
Commerce .....	10
Éducation .....	10
Villes autour de Bassens .....	11
Avis sur la ville de Bassens .....	12
Moyenne par critère .....	12
Villes autour de Bassens .....	12
Répartition des avis par note .....	12
Répartition des avis par note .....	12

# Situation géographique



## i Informations clés

- **Région** : Nouvelle-Aquitaine
- **Département** : Gironde
- **Métropole** : Bordeaux Métropole
- **Code postal** : 33530
- **Superficie** : 10 km<sup>2</sup>



# Statistiques sur la population



Nombre d'habitants

**8 435**



Age moyen

**41 ans**



Pop active

**44.9%**



Taux chômage

**12.4%**



Pop densité

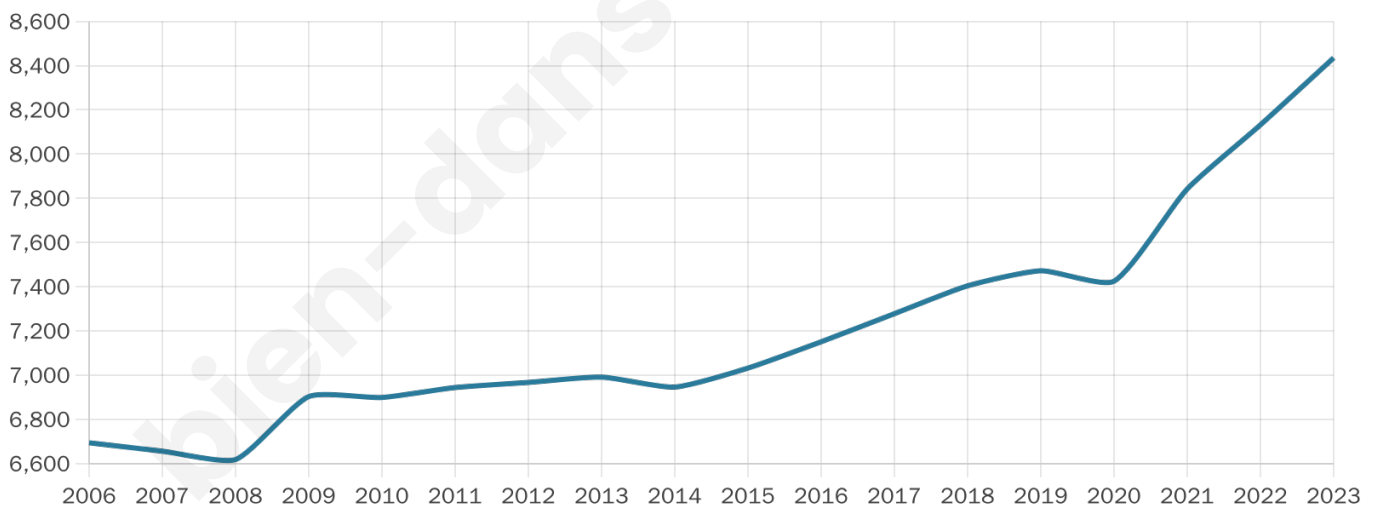
**844 h/km<sup>2</sup>**



Revenu moyen

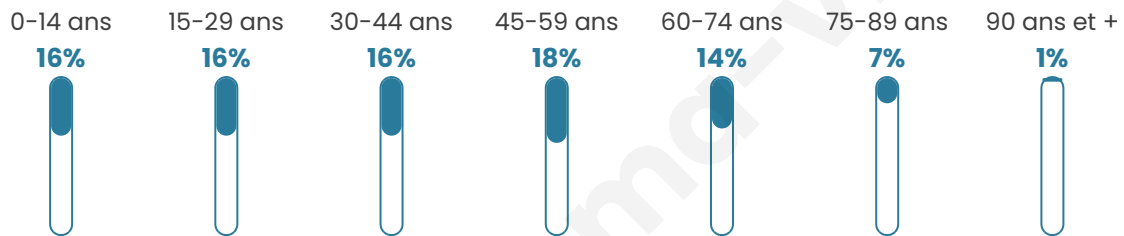
**21 280 €/an**

## Evolution du nombre d'habitants

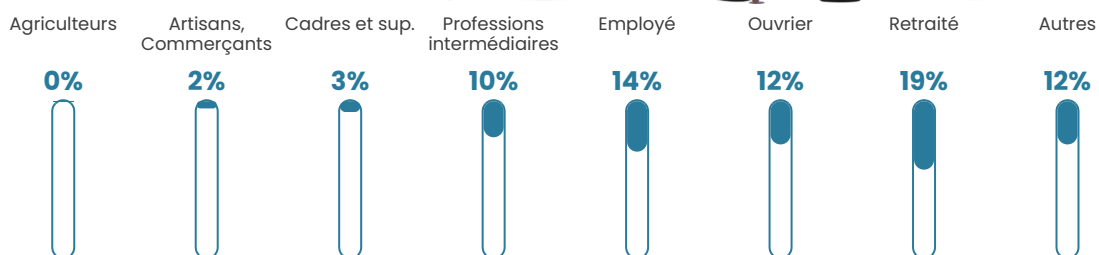


Sources : Institut national de la statistique et des études économiques (insee) selon Les dernières parutions officielles de 2024 portant sur les années 2020, 2021 et 2022.


## Tranche d'âge




## Activité professionnelle



## Niveau de diplôme















## Composition des ménages



# Profils électoraux

## Premier tour

	Jean-Luc MÉLENCHON	28.20 %
	Marine LE PEN	25.08 %
	Emmanuel MACRON	21.54 %
	Éric ZEMMOUR	5.57 %
	Fabien ROUSSEL	4.13 %
	Jean LASSALLE	3.72 %
	Yannick JADOT	3.69 %
	Anne HIDALGO	2.71 %
	Nicolas DUPONT- AIGNAN	2.01 %
	Valérie PÉCRESSE	1.99 %
	Philippe POUTOU	0.95 %
	Nathalie ARTHAUD	0.41 %



### 5 175 inscrits

Participation : 76.89%

Votes blancs : 1.43%

Votes nuls : 1.16%

## Second tour

	Emmanuel MACRON	55,74 %
	Marine LE PEN	44,26 %

### 5 177 inscrits

Participation : 71.64%

Votes blancs : 7.36%

Votes nuls : 3.21%

# Sécurité



Agressions physiques / sexuelles

**67**



Cambriolages

**40**



Vols / dégradations

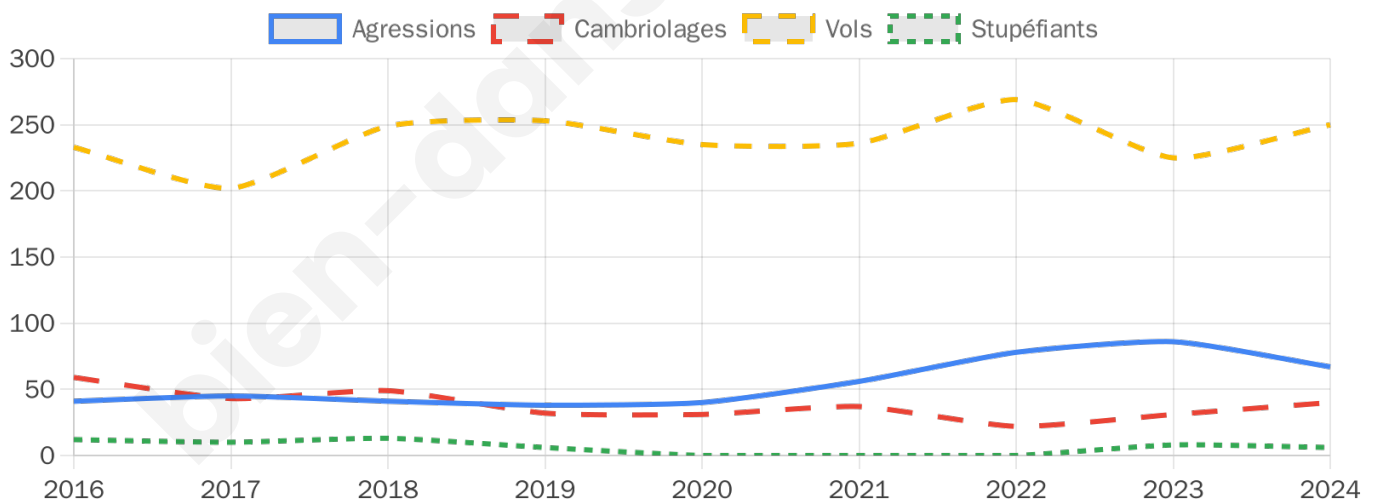
**250**



Stupéfiants

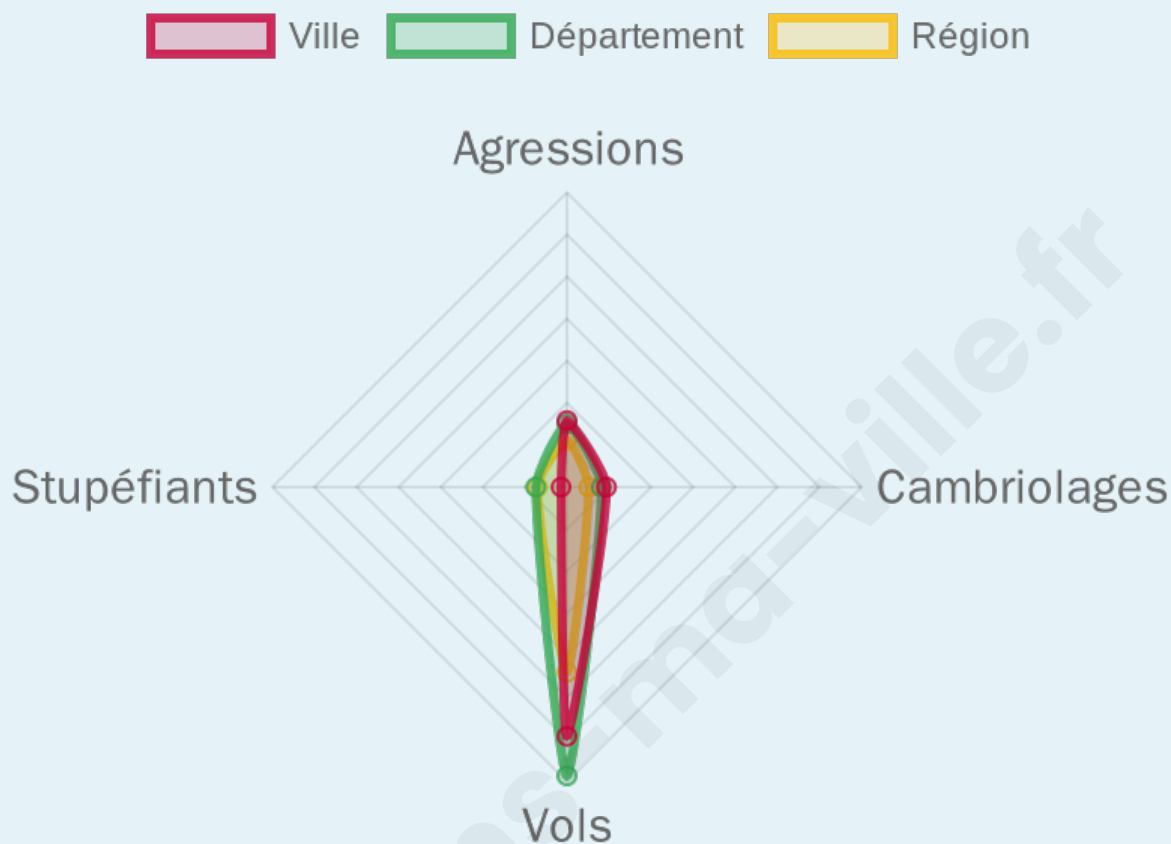
**6**

## Evolution du nombre d'infractions



## Pour comparer

(en proportion du nombre d'habitants)



Sources : Bases statistiques communale, départementale et régionale de la délinquance enregistrée par la police et la gendarmerie nationales selon les dernières parutions officielles de 2025 portant sur l'année 2024 ([data.gouv](https://data.gouv.fr)).

Agressions physiques / sexuelles : Violences sexuelles, coups et blessures volontaires intrafamiliaux, coups et blessures volontaires, autres coups, blessures volontaires et vols violents sans arme.

Cambriolages : Cambriolages de logements.

Vols : Vols avec armes, vols d'accessoires sur véhicules, vols dans les véhicules, vols de véhicules, vols sans violence contre des personnes, destructions, dégradations volontaires et escroqueries.

Stupéfiants : Trafic de stupéfiants dont (AFD) et usage de stupéfiants.

# Services à la population



## Commerce

Hypermarché	X <u>Sainte-Eulalie</u> 2km
Supermarché	<b>2</b>
Superette	X <u>Lormont</u> 2km
Boulangerie	<b>3</b>
Boucherie	X <u>Carbon-Blanc</u> 1km
Restaurant	<b>5</b>
Garage	<b>14</b>
Station-service	<b>1</b>
Banque	<b>2</b>
La poste	<b>38</b>
Coiffeur	<b>13</b>
Tabac	<b>1</b>
Bars / discothèque	<b>1</b>
Bibliothèque	<b>1</b>
Cinéma	X <u>Carbon-Blanc</u> 1km
Vétérinaire	X <u>Carbon-Blanc</u> 1km



## Santé

Pharmacie	<b>3</b>
Hôpital	X <u>Bordeaux</u> 9km
Laboratoire d'analyses médicales	<b>1</b>
Etablissement pour handicapé	X <u>Lormont</u> 3km
EHPA	<b>3</b>
Médecin	<b>4</b>
Dentiste	<b>8</b>
Chirurgien	X <u>Bordeaux</u> 3km
Dermatologue	X <u>Lormont</u> 3km
Anesthésiste	X <u>Lormont</u> 4km
Gastro-entérologue	X <u>Lormont</u> 4km
Gynécologue	X <u>Lormont</u> 3km
Cancérologue	X <u>Bordeaux</u> 6km
Neurologue	X <u>Lormont</u> 4km
Ophthalmologue	X <u>Lormont</u> 4km
ORL	X <u>Lormont</u> 4km
Cardiologue	<b>1</b>
Pédiatre	X <u>Lormont</u> 2km
Pneumologue	X <u>Lormont</u> 2km
Psychologue	X <u>Lormont</u> 2km
Radiologue	X <u>Carbon-Blanc</u> 2km
Rhumatologue	X <u>Cenon</u> 5km
Sage-femme	<b>1</b>



## Éducation

Crèche	<b>2</b>
Ecole maternelle Public	<b>2</b>
Ecole maternelle Privé	X <u>Bordeaux</u> 7km
Ecole primaire Public	<b>2</b>
Ecole primaire Privé	X <u>Ambarès-et-Lagrave</u> 4km
Collège Public	<b>1</b>
Collège Privé	X <u>Ambarès-et-Lagrave</u> 4km
Lycée Public	X <u>Lormont</u> 3km
Lycée Privé	X <u>Bordeaux</u> 7km

Sources : Base Sirene des entreprises et de leurs établissements selon les dernières parutions officielles de 2025 portant sur l'année 2024 ([data.gouv](#)). Liste, localisation et tarifs des professionnels de santé selon les dernières parutions officielles de 2025 portant sur l'année 2024 ([opendatasoft](#)) et FINISS Extraction du Fichier des établissements selon les dernières parutions officielles de 2025 portant sur l'année 2024 ([data.gouv](#)). Adresse et géolocalisation des établissements d'enseignement du premier et second degrés selon les dernières parutions officielles de 2025 portant sur l'année 2024 ([data.education.gouv](#))

## Villes autour de Bassens

Ville	Habitants	Superficie	Pop densité	Pop active	Taux chômage	Revenu moyen	Prix immobilier
Carbon-Blanc (8 avis)	8 331	3 km <sup>2</sup>	2 777 h/km <sup>2</sup>	46.3%	5.7%	23 210 €/an	3 162 €/m <sup>2</sup>
Sainte-Eulalie (2 avis)	4 915	9 km <sup>2</sup>	546 h/km <sup>2</sup>	46%	4.8%	24 470 €/an	2 681 €/m <sup>2</sup>
Ambarès-et-Lagrave (20 avis)	17 644	24 km <sup>2</sup>	735 h/km <sup>2</sup>	47.3%	6.1%	21 780 €/an	2 554 €/m <sup>2</sup>
Lormont (22 avis)	25 769	7 km <sup>2</sup>	3 681 h/km <sup>2</sup>	42.6%	8%	18 200 €/an	2 608 €/m <sup>2</sup>
Yvrac (4 avis)	2 899	8 km <sup>2</sup>	362 h/km <sup>2</sup>	45.8%	3.2%	25 960 €/an	2 791 €/m <sup>2</sup>
Artigues-près-Bordeaux (8 avis)	8 687	7 km <sup>2</sup>	1 241 h/km <sup>2</sup>	48.8%	5.1%	24 380 €/an	3 060 €/m <sup>2</sup>
Saint-Louis-de-Montferrand (2 avis)	2 051	10 km <sup>2</sup>	205 h/km <sup>2</sup>	52.6%	8.2%	22 090 €/an	2 120 €/m <sup>2</sup>
Cenon (16 avis)	26 834	5 km <sup>2</sup>	5 367 h/km <sup>2</sup>	46.7%	7.7%	18 920 €/an	3 033 €/m <sup>2</sup>
Tresses (1 avis)	5 290	11 km <sup>2</sup>	481 h/km <sup>2</sup>	44.6%	3.3%	25 960 €/an	2 996 €/m <sup>2</sup>
Saint-Loubès (15 avis)	10 027	25 km <sup>2</sup>	401 h/km <sup>2</sup>	48.5%	3.9%	24 300 €/an	2 695 €/m <sup>2</sup>
Floirac (6 avis)	18 300	8 km <sup>2</sup>	2 288 h/km <sup>2</sup>	46.6%	6.4%	20 850 €/an	3 330 €/m <sup>2</sup>
Parempuyre (16 avis)	10 672	21 km <sup>2</sup>	508 h/km <sup>2</sup>	49%	4.9%	23 910 €/an	3 119 €/m <sup>2</sup>
Saint-Vincent-de-Paul	1 067	13 km <sup>2</sup>	82 h/km <sup>2</sup>	44.5%	3.8%	22 830 €/an	1 735 €/m <sup>2</sup>
Bruges (18 avis)	20 020	14 km <sup>2</sup>	1 430 h/km <sup>2</sup>	55.9%	4.7%	25 550 €/an	3 524 €/m <sup>2</sup>
Montussan (5 avis)	3 628	8 km <sup>2</sup>	454 h/km <sup>2</sup>	50.4%	4.4%	26 030 €/an	2 527 €/m <sup>2</sup>

# Avis sur la ville de Bassens



## Moyenne par critère



## Villes autour de Bassens

Ville	Note globale	Sécurité	Éducation	Sport Loisir	Environnement	Vie pratique
Carbon-Blanc (8 avis)	2.7	2.8	3.3	2.8	2.4	2.3
Sainte-Eulalie (2 avis)	<b>4.8</b>	<b>5.0</b>	<b>4.5</b>	<b>4.5</b>	<b>5.0</b>	<b>5.0</b>
Ambarès-et-Lagrave (20 avis)	3.3	2.7	3.3	3.7	3.1	3.6
Lormont (22 avis)	3.3	2.5	3.2	3.9	3.5	3.7
Yvrac (4 avis)	3.3	<b>4.0</b>	3.5	3.3	3.5	2.3
Artigues-près-Bordeaux (8 avis)	3.3	3.6	3.6	2.9	3.5	2.6
Saint-Louis-de-Montferrand (2 avis)	2.5	<b>1.5</b>	3.5	3.0	2.0	2.5
Cenon (16 avis)	3.0	2.8	3.0	3.1	2.8	3.4
Tresses (1 avis)	<b>4.8</b>	<b>4.0</b>	<b>5.0</b>	<b>5.0</b>	<b>5.0</b>	<b>5.0</b>
Saint-Loubès (15 avis)	<b>4.3</b>	<b>4.2</b>	<b>4.5</b>	<b>4.5</b>	<b>4.0</b>	<b>4.3</b>
Floirac (6 avis)	2.8	2.5	3.3	2.5	2.7	2.8
Parempuyre (16 avis)	3.4	2.9	3.8	3.4	3.4	3.4
Saint-Vincent-de-Paul	-	-	-	-	-	-
Bruges (18 avis)	3.3	2.8	3.7	3.6	3.1	3.2
Montussan (5 avis)	3.7	3.6	3.2	<b>4.0</b>	<b>4.2</b>	3.4



# **Vous aimez votre ville ? Notez-la !**

Et faites-nous part de vos remarques constructives



Avec

**BIEN** dans ma **VILLE** 