



Version web

Ville de La Bassée

Présenté par

BIEN dans
ma **VILLE** 

Sommaire

Situation géographique	3
Statistiques sur la population	4
Evolution du nombre d'habitants	4
Tranche d'âge	5
0-14 ans	5
15-29 ans	5
30-44 ans	5
45-59 ans	5
60-74 ans	5
75-89 ans	5
90 ans et +	5
Activité professionnelle	5
Agriculteurs	5
Artisans, Commerçants	5
Cadres et sup.	5
Professions intermédiaires	5
Employé	5
Ouvrier	5
Retraité	5
Autres	5
Niveau de diplôme	6
Sans diplôme ou CEP	6
Brevet, BEPC, DNB	6
CAP-BEP ou équivalent	6
BAC ou équivalent	6
BAC+2	6
BAC+3 ou +4	6
BAC+5 ou plus	6
Composition des ménages	6
Couple sans enfant	6
Couple avec enfant(s)	6
Famille monoparentale	6
Colocation / Autre	6
Personnes seules	6
Profil électoraux	7
Premier tour	7
Sécurité	8
Evolution du nombre d'infractions	8
Pour comparer	9
Services à la population	10
Commerce	10
Éducation	10
Villes autour de La Bassée	11
Avis sur la ville de La Bassée	12
Moyenne par critère	12
Villes autour de La Bassée	12
Répartition des avis par note	12
Répartition des avis par note	12

Situation géographique



i Informations clés

- **Région** : Hauts-de-France
- **Département** : Nord
- **Métropole** : Métropole Européenne de Lille
- **Code postal** : 59480
- **Superficie** : 3 km²



Statistiques sur la population



Nombre d'habitants

6 650



Age moyen

40 ans



Pop active

47%



Taux chômage

9.4%



Pop densité

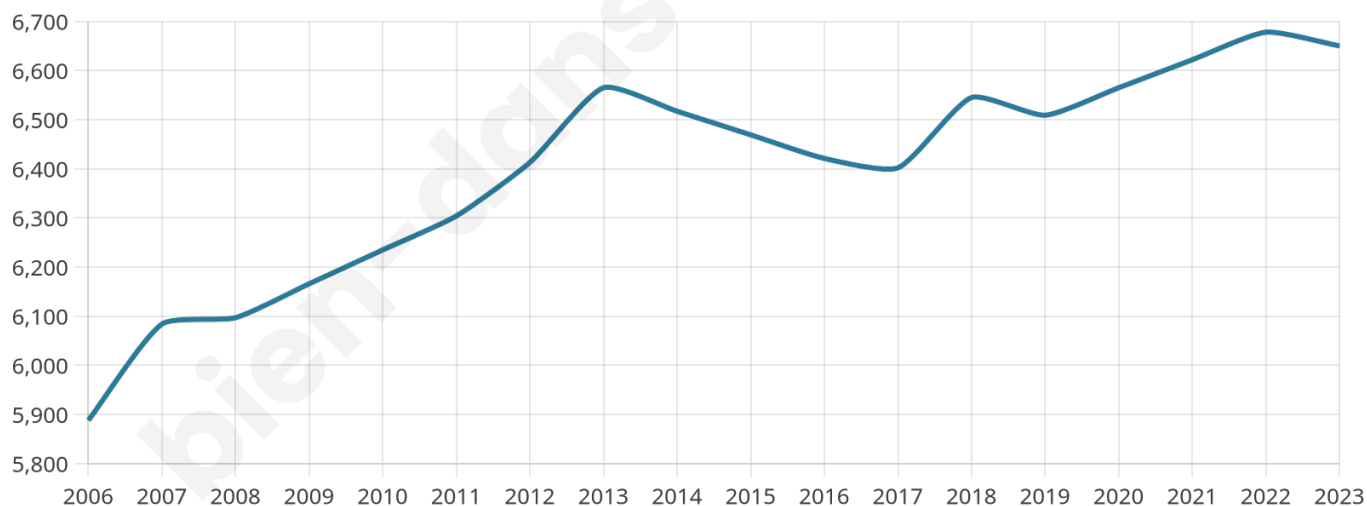
2 217 h/km²



Revenu moyen

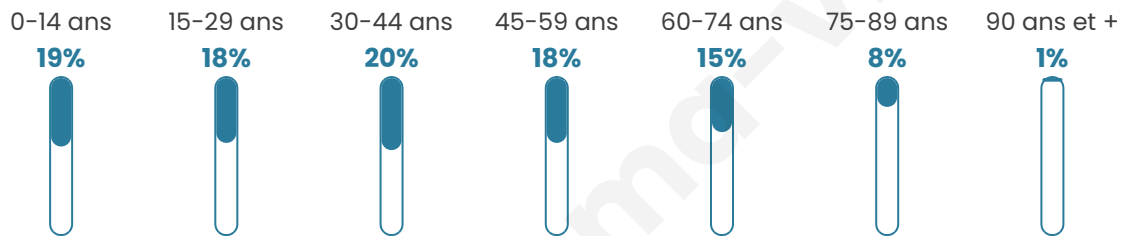
20 670 €/an

Evolution du nombre d'habitants

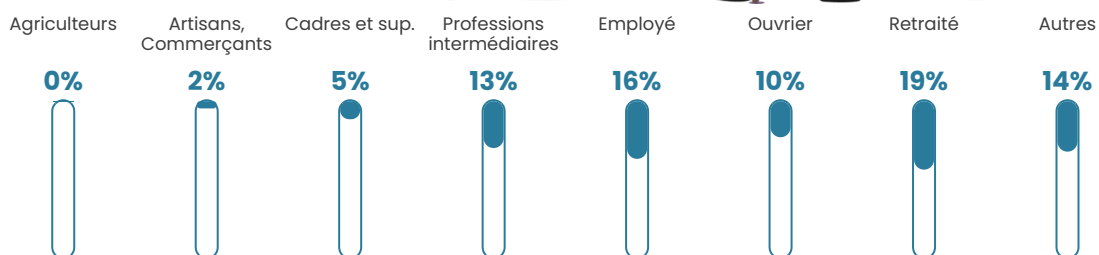


Sources : Institut national de la statistique et des études économiques (insee) selon Les dernières parutions officielles de 2024 portant sur les années 2020, 2021 et 2022.


Tranche d'âge




Activité professionnelle



Niveau de diplôme















Composition des ménages



Profils électoraux

Premier tour

	Marine LE PEN	37.60 %
	Emmanuel MACRON	26.37 %
	Jean-Luc MÉLENCHON	15.82 %
	Éric ZEMMOUR	5.65 %
	Yannick JADOT	3.30 %
	Fabien ROUSSEL	2.98 %
	Valérie PÉCRESSE	2.69 %
	Nicolas DUPONT-AIGNAN	1.48 %
	Jean LASSALLE	1.44 %
	Anne HIDALGO	1.44 %
	Nathalie ARTHAUD	0.71 %
	Philippe POUTOU	0.51 %



4 491 inscrits

Participation : 70.99%

Votes blancs : 1.51%

Votes nuls : 0.72%

Second tour

	Emmanuel MACRON	45,29 %
	Marine LE PEN	54,71 %

4 493 inscrits

Participation : 72.29%

Votes blancs : 4.62%

Votes nuls : 2.19%

Sécurité



Agressions physiques / sexuelles

133



Cambriolages

16



Vols / dégradations

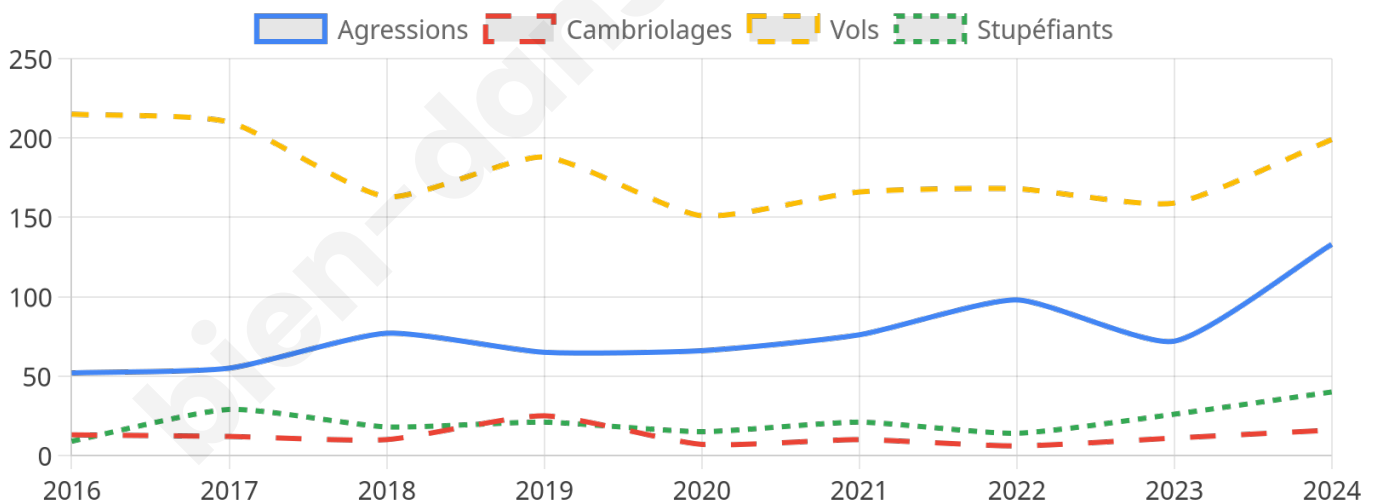
199



Stupéfiants

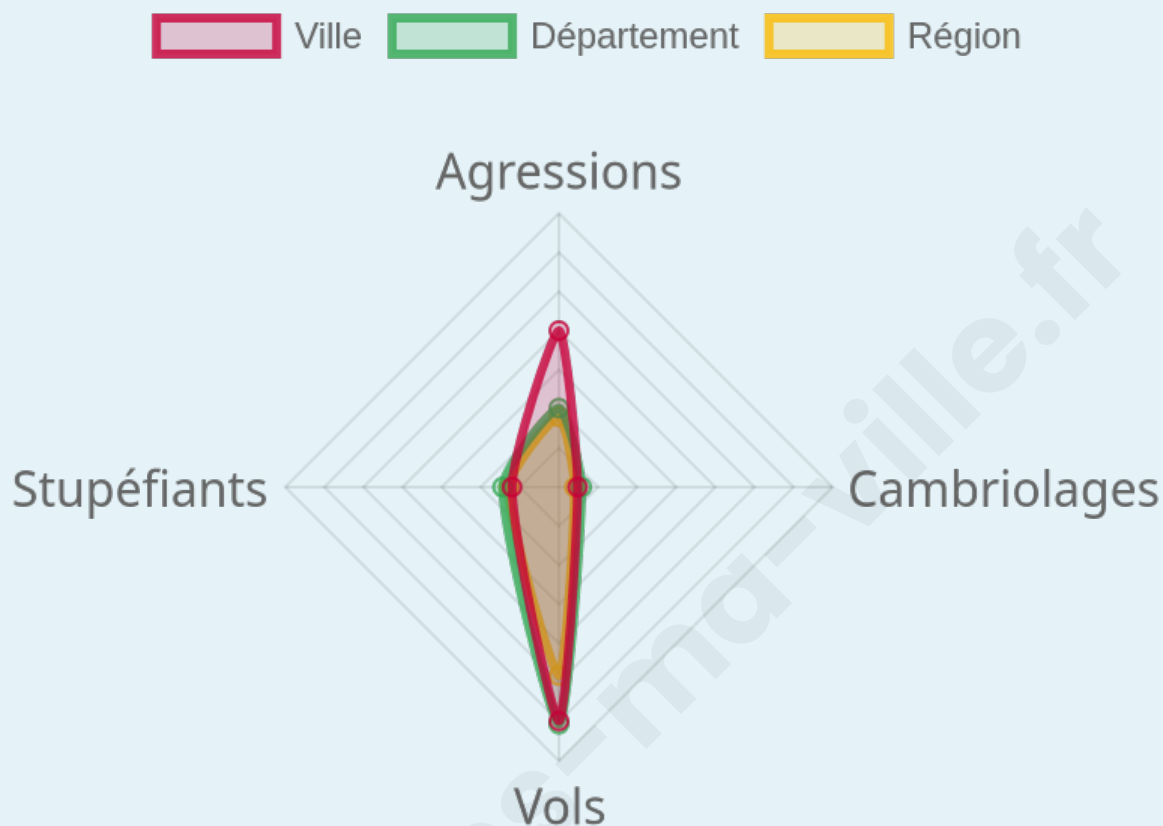
40

Evolution du nombre d'infractions



Pour comparer

(en proportion du nombre d'habitants)



Sources : Bases statistiques communale, départementale et régionale de la délinquance enregistrée par la police et la gendarmerie nationales selon les dernières parutions officielles de 2025 portant sur l'année 2024 ([data.gouv](https://data.gouv.fr)).

Agressions physiques / sexuelles : Violences sexuelles, coups et blessures volontaires intrafamiliaux, coups et blessures volontaires, autres coups, blessures volontaires et vols violents sans arme.

Cambriolages : Cambriolages de logements.

Vols : Vols avec armes, vols d'accessoires sur véhicules, vols dans les véhicules, vols de véhicules, vols sans violence contre des personnes, destructions, dégradations volontaires et escroqueries.

Stupéfiants : Trafic de stupéfiants dont (AFD) et usage de stupéfiants.

Services à la population



Commerce

Hypermarché	X <u>Violaines</u> 1km
Supermarché	1
Superette	3
Boulangerie	6
Boucherie	1
Restaurant	6
Garage	10
Station-service	2
Banque	10
La poste	19
Coiffeur	10
Tabac	1
Bars / discothèque	7
Bibliothèque	X <u>Violaines</u> 1km
Cinéma	X <u>Béthune</u> 11km
Vétérinaire	4



Santé

Pharmacie	3
Hôpital	1
Laboratoire d'analyses médicales	1
Etablissement pour handicapé	3
EHPA	2
Médecin	6
Dentiste	4
Chirurgien	X <u>Beuvry</u> 9km
Dermatologue	X <u>Herlies</u> 6km
Anesthésiste	X <u>Beuvry</u> 9km
Gastro-entérologue	X <u>Verquigneul</u> 10km
Gynécologue	X <u>Beuvry</u> 9km
Cancérologue	X <u>Lens</u> 11km
Neurologue	X <u>Béthune</u> 11km
Ophtalmologue	X <u>Lens</u> 11km
ORL	X <u>Verquigneul</u> 10km
Cardiologue	1
Pédiatre	X <u>Merville</u> 16km
Pneumologue	X <u>Beuvry</u> 9km
Psychologue	X <u>Cuinchy</u> 4km
Radiologue	2
Rhumatologue	X <u>Beuvry</u> 10km
Sage-femme	1



Éducation

Crèche	3
Ecole maternelle Public	1
Ecole maternelle Privé	X <u>Genech</u> 29km
Ecole primaire Public	2
Ecole primaire Privé	1
Collège Public	1
Collège Privé	1
Lycée Public	1
Lycée Privé	X <u>Béthune</u> 11km

Sources : Base Sirene des entreprises et de leurs établissements selon les dernières parutions officielles de 2025 portant sur l'année 2024 ([data.gouv](#)). Liste, localisation et tarifs des professionnels de santé selon les dernières parutions officielles de 2025 portant sur l'année 2024 ([opendatasoft](#)) et FINISS Extraction du Fichier des établissements selon les dernières parutions officielles de 2025 portant sur l'année 2024 ([data.gouv](#)). Adresse et géolocalisation des établissements d'enseignement du premier et second degrés selon les dernières parutions officielles de 2025 portant sur l'année 2024 ([data.education.gouv](#))

Villes autour de La Bassée

Ville	Habitants	Superficie	Pop densité	Pop active	Taux chômage	Revenu moyen	Prix immobilier
Violaines (14 avis)	3 839	10 km ²	384 h/km ²	48.2%	4.5%	23 050 €/an	1 657 €/m ²
Haisnes (8 avis)	4 396	5 km ²	879 h/km ²	43.9%	5.5%	20 400 €/an	1 690 €/m ²
Auchy-les-Mines (5 avis)	4 625	5 km ²	925 h/km ²	45.2%	6.8%	20 220 €/an	1 539 €/m ²
Salomé (2 avis)	3 182	5 km ²	636 h/km ²	48.1%	4.4%	22 610 €/an	1 826 €/m ²
Douvrin (9 avis)	5 867	9 km ²	652 h/km ²	46.2%	5.5%	21 320 €/an	1 461 €/m ²
Givenchy-lès-la-Bassée	982	3 km ²	327 h/km ²	47.6%	5.4%	22 900 €/an	1 434 €/m ²
Lorgies	1 651	6 km ²	275 h/km ²	49.4%	2.8%	28 250 €/an	2 340 €/m ²
Cuinchy (2 avis)	1 784	4 km ²	446 h/km ²	45.9%	3.7%	22 700 €/an	1 668 €/m ²
Illies	1 712	7 km ²	245 h/km ²	50.1%	3.2%	24 770 €/an	2 055 €/m ²
Hantay (1 avis)	1 244	2 km ²	622 h/km ²	48.8%	4%	24 950 €/an	2 140 €/m ²
Billy-Berclau (5 avis)	5 093	7 km ²	728 h/km ²	48.5%	3.8%	23 260 €/an	1 603 €/m ²
Marquillies (3 avis)	1 961	6 km ²	327 h/km ²	49.1%	4%	26 720 €/an	1 990 €/m ²
Festubert	1 242	7 km ²	177 h/km ²	48.6%	2.9%	25 790 €/an	1 953 €/m ²
Herlies (3 avis)	2 267	7 km ²	324 h/km ²	47.5%	3.8%	27 360 €/an	2 304 €/m ²
Neuve-Chapelle	1 409	1 km ²	1 409 h/km ²	51.3%	2.1%	27 200 €/an	1 823 €/m ²

Avis sur la ville de La Bassée



Moyenne par critère



Villes autour de La Bassée

Ville	Note globale	Sécurité	Éducation	Sport Loisir	Environnement	Vie pratique
Violaines (14 avis)	2.8	2.6	3.1	2.9	2.4	2.8
Haisnes (8 avis)	3.7	3.6	3.8	3.9	3.5	3.5
Auchy-les-Mines (5 avis)	2.9	2.8	2.8	3.0	2.4	3.4
Salomé (2 avis)	3.2	4.0	2.5	3.5	3.5	2.5
Douvrin (9 avis)	3.3	3.9	3.3	3.2	3.3	2.9
Givenchy-lès-la-Bassée	-	-	-	-	-	-
Lorgies	-	-	-	-	-	-
Cuinchy (2 avis)	3.7	3.5	3.5	3.5	4.5	3.5
Illies	-	-	-	-	-	-
Hantay (1 avis)	3.6	4.0	4.0	3.0	4.0	3.0
Billy-Berclau (5 avis)	4.4	4.4	4.2	4.6	4.6	4.2
Marquillies (3 avis)	2.7	3.0	3.0	1.3	4.0	2.3
Festubert	-	-	-	-	-	-
Herlies (3 avis)	3.6	3.7	3.7	3.3	4.7	2.7
Neuve-Chapelle	-	-	-	-	-	-



Vous aimez votre ville ? Notez-la !

Et faites-nous part de vos remarques constructives



Avec

BIEN dans ma **VILLE** 