



Version web

# Ville de Barras

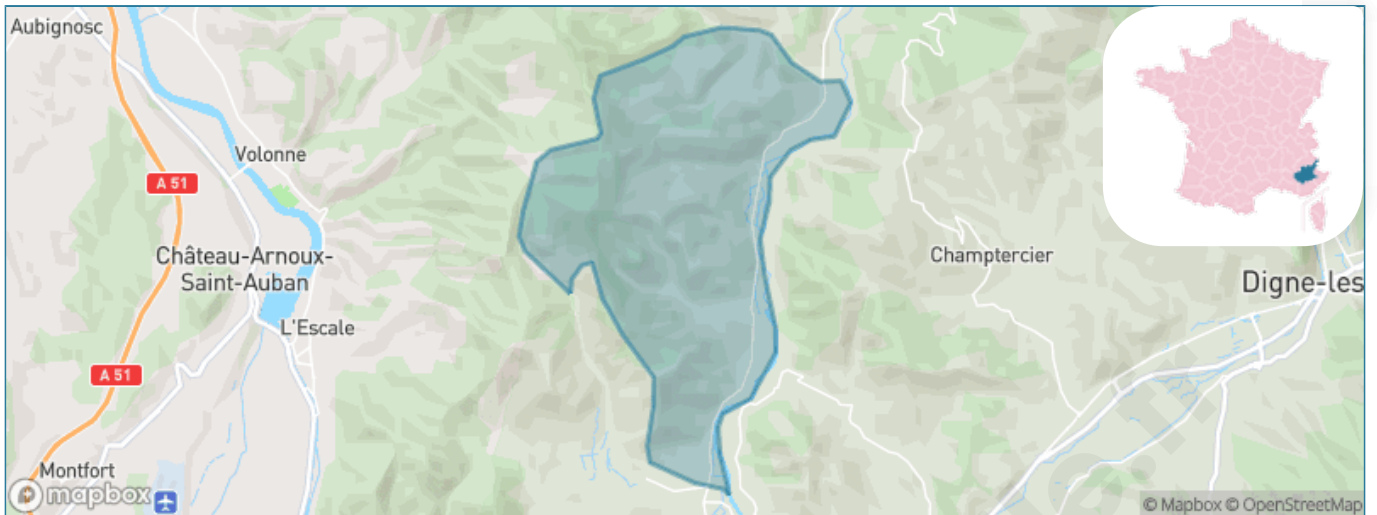
Présenté par

**BIEN** dans  
ma **VILLE** 

# Sommaire

Situation géographique .....	3
Statistiques sur la population .....	4
Evolution du nombre d'habitants .....	4
Tranche d'âge .....	5
0-14 ans .....	5
15-29 ans .....	5
30-44 ans .....	5
45-59 ans .....	5
60-74 ans .....	5
75-89 ans .....	5
90 ans et + .....	5
Activité professionnelle .....	5
Agriculteurs .....	5
Artisans, Commerçants .....	5
Cadres et sup. ....	5
Professions intermédiaires .....	5
Employé .....	5
Ouvrier .....	5
Retraité .....	5
Autres .....	5
Niveau de diplôme .....	6
Sans diplôme ou CEP .....	6
Brevet, BEPC, DNB .....	6
CAP-BEP ou équivalent .....	6
BAC ou équivalent .....	6
BAC+2 .....	6
BAC+3 ou +4 .....	6
BAC+5 ou plus .....	6
Composition des ménages .....	6
Couple sans enfant .....	6
Couple avec enfant(s) .....	6
Famille monoparentale .....	6
Colocation / Autre .....	6
Personnes seules .....	6
Profils électoraux .....	7
Premier tour .....	7
Sécurité .....	8
Evolution du nombre d'infractions .....	8
Pour comparer .....	9
Services à la population .....	10
Commerce .....	10
Éducation .....	10
Villes autour de Barras .....	11

# Situation géographique



## i Informations clés

- **Région** : Provence-Alpes-Côte d'Azur
- **Département** : Alpes-de-Haute-Provence
- **Code postal** : 04380
- **Superficie** : 20 km<sup>2</sup>



# Statistiques sur la population



Nombre d'habitants

**139**



Age moyen

**41 ans**



Pop active

**48.9%**



Taux chômage

**5.4%**



Pop densité

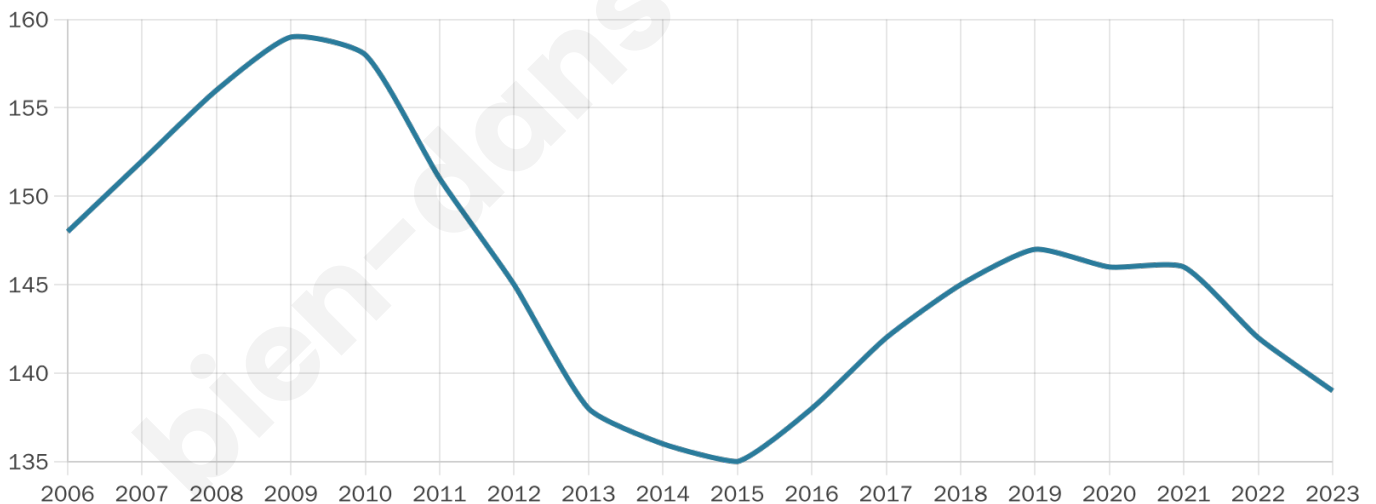
**7 h/km<sup>2</sup>**



Revenu moyen

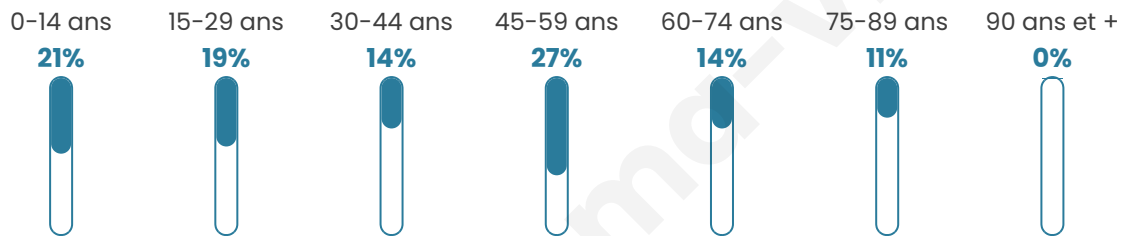
**21 420 €/an**

## Evolution du nombre d'habitants

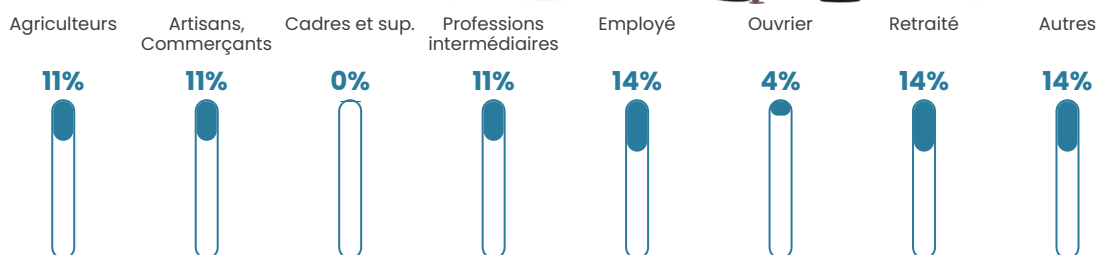


Sources : Institut national de la statistique et des études économiques (insee) selon Les dernières parutions officielles de 2024 portant sur les années 2020, 2021 et 2022.


## Tranche d'âge




## Activité professionnelle



## Niveau de diplôme















## Composition des ménages



# Profils électoraux

## Premier tour

	Jean-Luc MÉLENCHON	30.21 %
	Marine LE PEN	29.17 %
	Emmanuel MACRON	17.71 %
	Jean LASSALLE	8.33 %
	Éric ZEMMOUR	5.21 %
	Anne HIDALGO	2.08 %
	Yannick JADOT	2.08 %
	Philippe POUTOU	2.08 %
	Nathalie ARTHAUD	1.04 %
	Fabien ROUSSEL	1.04 %
	Nicolas DUPONT- AIGNAN	1.04 %
	Valérie PÉCRESSÉ	0.00 %



### 122 inscrits

Participation : 80.33%

Votes blancs : 1.02%

Votes nuls : 1.02%

## Second tour

	Emmanuel MACRON	48,15 %
	Marine LE PEN	51,85 %

### 122 inscrits

Participation : 77.05%

Votes blancs : 9.57%

Votes nuls : 4.26%

# Sécurité



Agressions physiques / sexuelles

0



Cambriolages

0



Vols / dégradations

0



Stupéfiants

0

## Evolution du nombre d'infractions



## Pour comparer

(en proportion du nombre d'habitants)



Sources : Bases statistiques communale, départementale et régionale de la délinquance enregistrée par la police et la gendarmerie nationales selon les dernières parutions officielles de 2025 portant sur l'année 2024 ([data.gouv](https://data.gouv.fr)).

Agressions physiques / sexuelles : Violences sexuelles, coups et blessures volontaires intrafamiliaux, coups et blessures volontaires, autres coups, blessures volontaires et vols violents sans arme.

Cambriolages : Cambriolages de logements.

Vols : Vols avec armes, vols d'accessoires sur véhicules, vols dans les véhicules, vols de véhicules, vols sans violence contre des personnes, destructions, dégradations volontaires et escroqueries.

Stupéfiants : Trafic de stupéfiants dont (AFD) et usage de stupéfiants.

# Services à la population



## Commerce

Hypermarché	X <a href="#">Digne-les-Bains</a> 6km
Supermarché	X <a href="#">Piana</a> 7km
Superette	X <a href="#">Thoard</a> 6km
Boulangerie	X <a href="#">Digne-les-Bains</a> 6km
Boucherie	X <a href="#">Digne-les-Bains</a> 6km
Restaurant	X <a href="#">Champtercier</a> 4km
Garage	X <a href="#">Aiglun</a> 4km
Station-service	X <a href="#">Mallemoisson</a> 6km
Banque	X <a href="#">Digne-les-Bains</a> 6km
La poste	X <a href="#">Digne-les-Bains</a> 5km
Coiffeur	X <a href="#">Champtercier</a> 2km
Tabac	X <a href="#">Aiglun</a> 6km
Bars / discothèque	X <a href="#">Mirabeau</a> 5km
Bibliothèque	X <a href="#">Digne-les-Bains</a> 5km
Cinéma	X <a href="#">Château-Arnoux-Saint-Auban</a> 8km
Vétérinaire	X <a href="#">Digne-les-Bains</a> 6km



## Santé

Pharmacie	X <a href="#">Digne-les-Bains</a> 6km
Hôpital	X <a href="#">Digne-les-Bains</a> 6km
Laboratoire d'analyses médicales	X <a href="#">Digne-les-Bains</a> 9km
Etablissement pour handicapé	X <a href="#">Digne-les-Bains</a> 6km
EHPA	X <a href="#">Champtercier</a> 3km
Médecin	1
Dentiste	X <a href="#">Digne-les-Bains</a> 6km
Chirurgien	X <a href="#">Aiglun</a> 4km
Dermatologue	X <a href="#">Oraison</a> 26km
Anesthésiste	X <a href="#">Oraison</a> 26km
Gastro-entérologue	X <a href="#">Digne-les-Bains</a> 6km
Gynécologue	X <a href="#">Digne-les-Bains</a> 6km
Cancérologue	X <a href="#">Manosque</a> 40km
Neurologue	X <a href="#">Oraison</a> 26km
Ophthalmologue	X <a href="#">Oraison</a> 26km
ORL	X <a href="#">Digne-les-Bains</a> 6km
Cardiologue	X <a href="#">Digne-les-Bains</a> 9km
Pédiatre	X <a href="#">Digne-les-Bains</a> 10km
Pneumologue	X <a href="#">Oraison</a> 26km
Psychologue	X <a href="#">Digne-les-Bains</a> 6km
Radiologue	X <a href="#">Oraison</a> 26km
Rhumatologue	X <a href="#">Sisteron</a> 22km
Sage-femme	X <a href="#">Digne-les-Bains</a> 6km



## Éducation

Crèche	X <a href="#">Digne-les-Bains</a> 6km
Ecole maternelle Public	X <a href="#">Volonne</a> 8km
Ecole maternelle Privé	X <a href="#">Aix-en-Provence</a> 82km
Ecole primaire Public	1
Ecole primaire Privé	X <a href="#">Digne-les-Bains</a> 10km
Collège Public	X <a href="#">Digne-les-Bains</a> 9km
Collège Privé	X <a href="#">Digne-les-Bains</a> 10km
Lycée Public	X <a href="#">Digne-les-Bains</a> 6km
Lycée Privé	X <a href="#">Digne-les-Bains</a> 10km

Sources : Base Sirene des entreprises et de leurs établissements selon les dernières parutions officielles de 2025 portant sur l'année 2024 ([data.gouv](#)). Liste, localisation et tarifs des professionnels de santé selon les dernières parutions officielles de 2025 portant sur l'année 2024 ([opendatasoft](#)) et FINISS Extraction du Fichier des établissements selon les dernières parutions officielles de 2025 portant sur l'année 2024 ([data.gouv](#)). Adresse et géolocalisation des établissements d'enseignement du premier et second degrés selon les dernières parutions officielles de 2025 portant sur l'année 2024 ([data.education.gouv](#))

## Villes autour de Barras

Ville	Habitants	Superficie	Pop densité	Pop active	Taux chômage	Revenu moyen	Prix immobilier
Aiglun (1 avis)	1 399	14 km <sup>2</sup>	100 h/km <sup>2</sup>	40.5%	3.4%	24 270 €/an	2 149 €/m <sup>2</sup>
Champtercier (2 avis)	750	18 km <sup>2</sup>	42 h/km <sup>2</sup>	45.1%	2.3%	24 420 €/an	3 867 €/m <sup>2</sup>
Mirabeau	522	18 km <sup>2</sup>	29 h/km <sup>2</sup>	48.3%	5.6%	24 700 €/an	1 950 €/m <sup>2</sup>
Mallemoisson (3 avis)	957	6 km <sup>2</sup>	160 h/km <sup>2</sup>	47.8%	4.8%	23 800 €/an	2 484 €/m <sup>2</sup>
Thoard (1 avis)	744	43 km <sup>2</sup>	17 h/km <sup>2</sup>	43.8%	5.2%	21 110 €/an	1 729 €/m <sup>2</sup>
L'Escale (1 avis)	1 427	20 km <sup>2</sup>	71 h/km <sup>2</sup>	42.1%	4.3%	23 510 €/an	2 104 €/m <sup>2</sup>
Le Chaffaut-Saint-Jurson	693	36 km <sup>2</sup>	19 h/km <sup>2</sup>	48.9%	5.3%	24 180 €/an	1 931 €/m <sup>2</sup>
Volonne (2 avis)	1 633	24 km <sup>2</sup>	68 h/km <sup>2</sup>	46.1%	5.3%	22 980 €/an	1 911 €/m <sup>2</sup>
Château-Arnoux-Saint-Auban (3 avis)	5 107	18 km <sup>2</sup>	284 h/km <sup>2</sup>	41.7%	5.3%	21 080 €/an	1 744 €/m <sup>2</sup>
Malijai (4 avis)	2 020	26 km <sup>2</sup>	78 h/km <sup>2</sup>	43.8%	5%	21 250 €/an	1 696 €/m <sup>2</sup>
Le Castellard-Mélan	64	25 km <sup>2</sup>	3 h/km <sup>2</sup>	50%	6.3%	NC	1 856 €/m <sup>2</sup>
Hautes-Duyes	53	22 km <sup>2</sup>	2 h/km <sup>2</sup>	41.5%	0%	NC	4 025 €/m <sup>2</sup>
Digne-les-Bains (30 avis)	17 979	117 km <sup>2</sup>	154 h/km <sup>2</sup>	36.7%	4.5%	21 480 €/an	1 627 €/m <sup>2</sup>
Sourribes	174	19 km <sup>2</sup>	9 h/km <sup>2</sup>	54%	6.3%	19 960 €/an	1 687 €/m <sup>2</sup>
La Robine-sur-Galabre (1 avis)	301	45 km <sup>2</sup>	7 h/km <sup>2</sup>	52.5%	5%	23 480 €/an	1 677 €/m <sup>2</sup>

bien-dans-ma-ville.fr



# **Vous aimez votre ville ? Notez-la !**

Et faites-nous part de vos remarques constructives



Avec

**BIEN** dans ma **VILLE** 