



Version web

Ville de Barquet

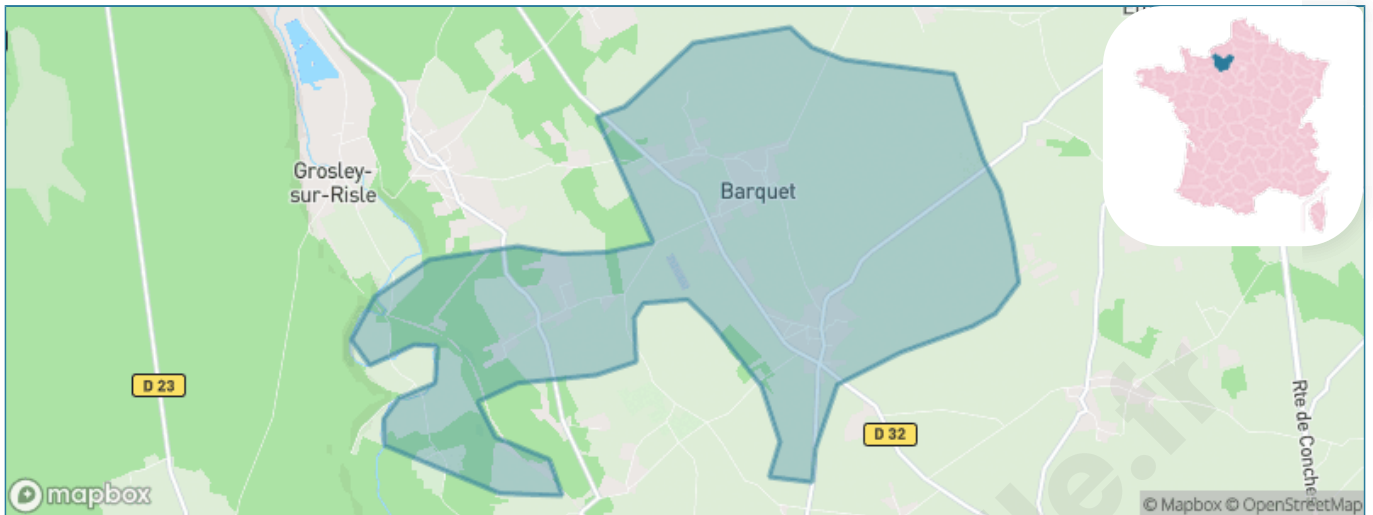
Présenté par

BIEN dans
ma **VILLE** 

Sommaire

Situation géographique	3
Statistiques sur la population	4
Evolution du nombre d'habitants	4
Tranche d'âge	5
0-14 ans	5
15-29 ans	5
30-44 ans	5
45-59 ans	5
60-74 ans	5
75-89 ans	5
90 ans et +	5
Activité professionnelle	5
Agriculteurs	5
Artisans, Commerçants	5
Cadres et sup.	5
Professions intermédiaires	5
Employé	5
Ouvrier	5
Retraité	5
Autres	5
Niveau de diplôme	6
Sans diplôme ou CEP	6
Brevet, BEPC, DNB	6
CAP-BEP ou équivalent	6
BAC ou équivalent	6
BAC+2	6
BAC+3 ou +4	6
BAC+5 ou plus	6
Composition des ménages	6
Couple sans enfant	6
Couple avec enfant(s)	6
Famille monoparentale	6
Colocation / Autre	6
Personnes seules	6
Profils électoraux	7
Premier tour	7
Sécurité	8
Evolution du nombre d'infractions	8
Pour comparer	9
Services à la population	10
Commerce	10
Éducation	10
Villes autour de Barquet	11

Situation géographique



i Informations clés

- **Région** : Normandie
- **Département** : Eure
- **Code postal** : 27170
- **Superficie** : 13 km²



Statistiques sur la population



Nombre d'habitants

449



Age moyen

38 ans



Pop active

46.5%



Taux chômage

4.8%



Pop densité

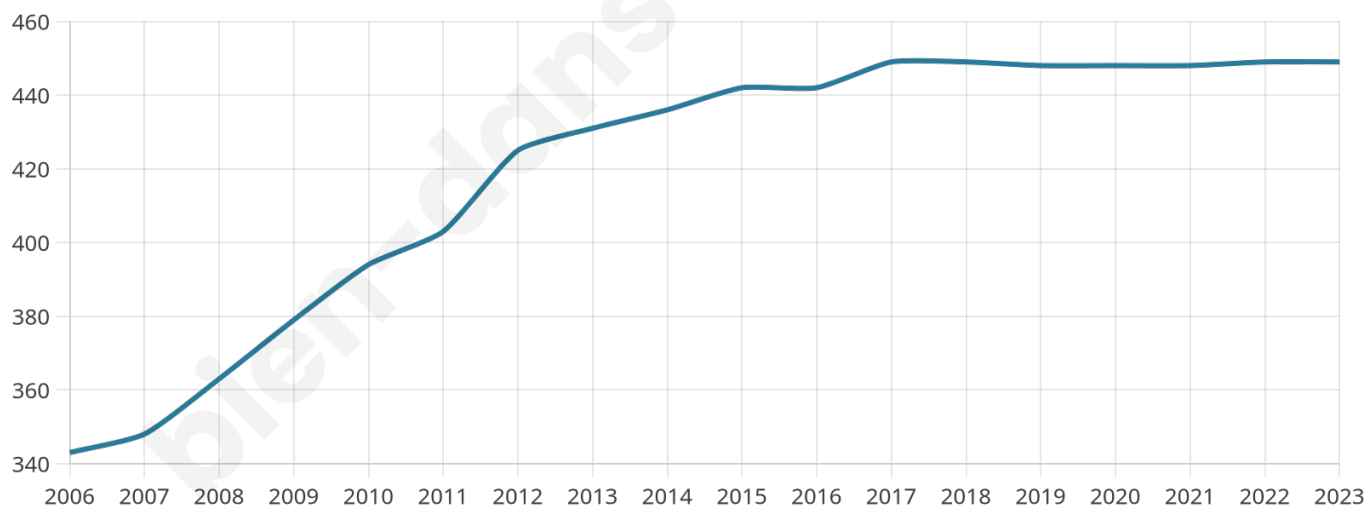
35 h/km²



Revenu moyen

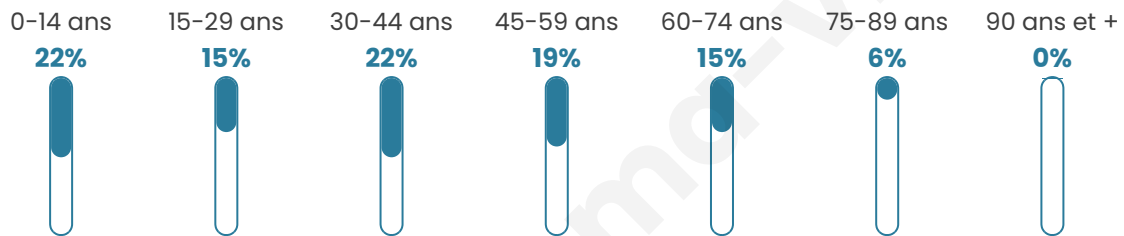
22 450 €/an

Evolution du nombre d'habitants

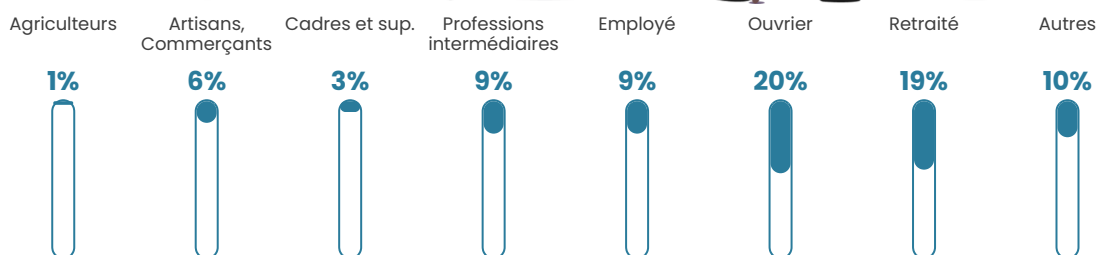


Sources : Institut national de la statistique et des études économiques (insee) selon Les dernières parutions officielles de 2024 portant sur les années 2020, 2021 et 2022.

Tranche d'âge




Activité professionnelle



Niveau de diplôme



Composition des ménages



Profils électoraux

Premier tour

	Marine LE PEN	38.93 %
	Emmanuel MACRON	23.28 %
	Jean-Luc MÉLENCHON	16.03 %
	Nicolas DUPONT-AIGNAN	4.96 %
	Éric ZEMMOUR	4.58 %
	Valérie PÉCRESSE	3.44 %
	Jean LASSALLE	3.05 %
	Yannick JADOT	2.29 %
	Fabien ROUSSEL	1.91 %
	Anne HIDALGO	0.76 %
	Nathalie ARTHAUD	0.38 %
	Philippe POUTOU	0.38 %



351 inscrits

Participation : 77.78%

Votes blancs : 2.56%

Votes nuls : 1.47%

Second tour

	Emmanuel MACRON	36,84 %
	Marine LE PEN	63,16 %

351 inscrits

Participation : 78.06%

Votes blancs : 6.57%

Votes nuls : 3.28%

Sécurité



Agressions physiques / sexuelles

0



Cambriolages

0



Vols / dégradations

0



Stupéfiants

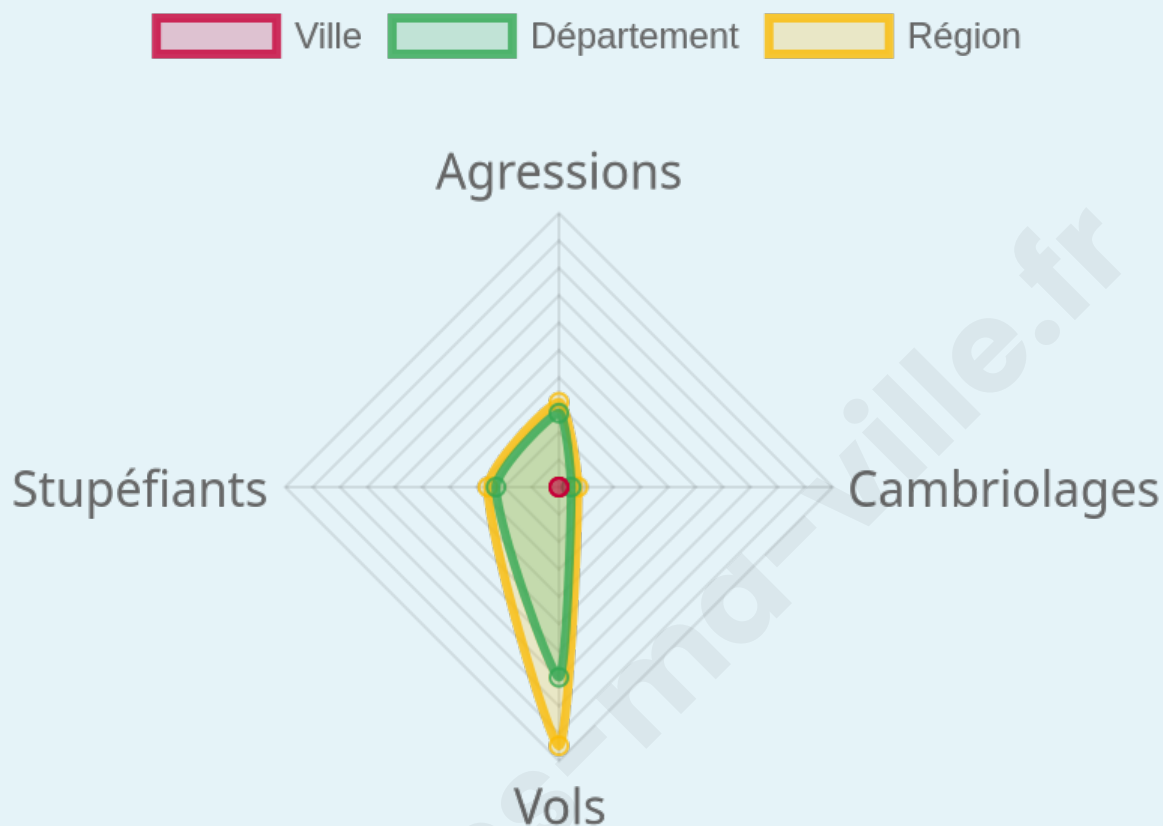
0

Evolution du nombre d'infractions



Pour comparer

(en proportion du nombre d'habitants)



Sources : Bases statistiques communale, départementale et régionale de la délinquance enregistrée par la police et la gendarmerie nationales selon les dernières parutions officielles de 2025 portant sur l'année 2024 ([data.gouv](https://data.gouv.fr)).

Agressions physiques / sexuelles : Violences sexuelles, coups et blessures volontaires intrafamiliaux, coups et blessures volontaires, autres coups, blessures volontaires et vols violents sans arme.

Cambriolages : Cambriolages de logements.

Vols : Vols avec armes, vols d'accessoires sur véhicules, vols dans les véhicules, vols de véhicules, vols sans violence contre des personnes, destructions, dégradations volontaires et escroqueries.

Stupéfiants : Trafic de stupéfiants dont (AFD) et usage de stupéfiants.

Services à la population



Commerce

Hypermarché	X Le Neubourg 12km
Supermarché	X Beaumont-le-Roger 8km
Superette	X Romilly-la-Puthenaye 5km
Boulangerie	X Beaumont-le-Roger 7km
Boucherie	X Émanville 4km
Restaurant	X Beaumont-le-Roger 7km
Garage	X Émanville 4km
Station-service	X Beaumont-le-Roger 7km
Banque	X Beaumont-le-Roger 7km
La poste	X Le Noyer-en-Ouche 7km
Coiffeur	X Le Plessis-Sainte-Opportune 3km
Tabac	X Le Neubourg 11km
Bars / discothèque	X Bray 6km
Bibliothèque	X La Ferrière-sur-Risle 10km
Cinéma	X Bernay 20km
Vétérinaire	X Beaumont-le-Roger 7km



Santé

Pharmacie	X Beaumont-le-Roger 7km
Hôpital	X Évreux 18km
Laboratoire d'analyses médicales	X Le Neubourg 11km
Etablissement pour handicapé	X Mesnil-en-Ouche 12km
EHPA	X Beaumont-le-Roger 7km
Médecin	X Beaumont-le-Roger 7km
Dentiste	X Beaumont-le-Roger 7km
Chirurgien	X Évreux 18km
Dermatologue	X Évreux 21km
Anesthésiste	X Évreux 19km
Gastro-entérologue	X Évreux 20km
Gynécologue	X Évreux 21km
Cancérologue	X Rouen 45km
Neurologue	X Évreux 21km
Ophthalmologue	X Le Neubourg 11km
ORL	X Beaumont-le-Roger 7km
Cardiologue	X Évreux 20km
Pédiatre	X Bernay 20km
Pneumologue	X Évreux 18km
Psychologue	X Évreux 21km
Radiologue	X Saint-Sébastien-de-Morsent 16km
Rhumatologue	X Elbeuf 29km
Sage-femme	X Ferrières-Haut-Clocher 9km



Éducation

Crèche	X Sainte-Colombe-la-Commanderie 8km
Ecole maternelle Public	X Le Plessis-Sainte-Opportune 2km
Ecole maternelle Privé	X Morainville-Jouveaux 36km
Ecole primaire Public	1
Ecole primaire Privé	X Beaumont-le-Roger 7km
Collège Public	X Beaumont-le-Roger 7km
Collège Privé	X Beaumont-le-Roger 7km
Lycée Public	X Le Neubourg 11km
Lycée Privé	X Le Val-Doré 11km

Sources : Base Sirene des entreprises et de leurs établissements selon les dernières parutions officielles de 2025 portant sur l'année 2024 ([data.gouv](#)). Liste, localisation et tarifs des professionnels de santé selon les dernières parutions officielles de 2025 portant sur l'année 2024 ([opendatasoft](#)) et FINISS Extraction du Fichier des établissements selon les dernières parutions officielles de 2025 portant sur l'année 2024 ([data.gouv](#)). Adresse et géolocalisation des établissements d'enseignement du premier et second degrés selon les dernières parutions officielles de 2025 portant sur l'année 2024 ([data.education.gouv](#))

Villes autour de Barquet

Ville	Habitants	Superficie	Pop densité	Pop active	Taux chômage	Revenu moyen	Prix immobilier
Le Plessis-Sainte-Opportune	351	11 km ²	32 h/km ²	50.4%	4%	22 880 €/an	438 €/m ²
Berville-la-Campagne	270	8 km ²	34 h/km ²	47.8%	3.7%	22 690 €/an	1 600 €/m ²
Grosley-sur-Risle	522	13 km ²	40 h/km ²	49.4%	5.4%	23 000 €/an	1 456 €/m ²
Barc (1 avis)	1 166	11 km ²	106 h/km ²	47.9%	3.6%	23 290 €/an	1 365 €/m ²
Émanville	538	10 km ²	54 h/km ²	52%	5.8%	22 700 €/an	1 492 €/m ²
Combon	823	16 km ²	51 h/km ²	51%	2.3%	24 370 €/an	1 507 €/m ²
Bray	398	5 km ²	80 h/km ²	50.5%	5.3%	23 110 €/an	3 262 €/m ²
Tilleul-Dame-Agnès	200	5 km ²	40 h/km ²	49.5%	5%	22 950 €/an	2 328 €/m ²
Romilly-la-Puthenaye	336	11 km ²	31 h/km ²	39.9%	3%	21 750 €/an	1 694 €/m ²
Collandres-Quincarnon (2 avis)	267	8 km ²	33 h/km ²	47.6%	5.6%	21 600 €/an	1 555 €/m ²
Faverolles-la-Campagne	152	4 km ²	38 h/km ²	53.3%	2%	25 410 €/an	2 422 €/m ²
Portes	261	9 km ²	29 h/km ²	52.5%	2.7%	24 660 €/an	1 542 €/m ²
Louversey	497	10 km ²	50 h/km ²	51.9%	3.4%	24 590 €/an	1 429 €/m ²
Le Tilleul-Lambert	267	5 km ²	53 h/km ²	56.6%	3.4%	25 740 €/an	NC
Beaumont-le-Roger (6 avis)	2 769	36 km ²	77 h/km ²	43.3%	6.9%	21 140 €/an	1 890 €/m ²

bien-dans-ma-ville.fr



Vous aimez votre ville ? Notez-la !

Et faites-nous part de vos remarques constructives



Avec

BIEN dans
ma **VILLE** 