



Version web

# Ville de Baron

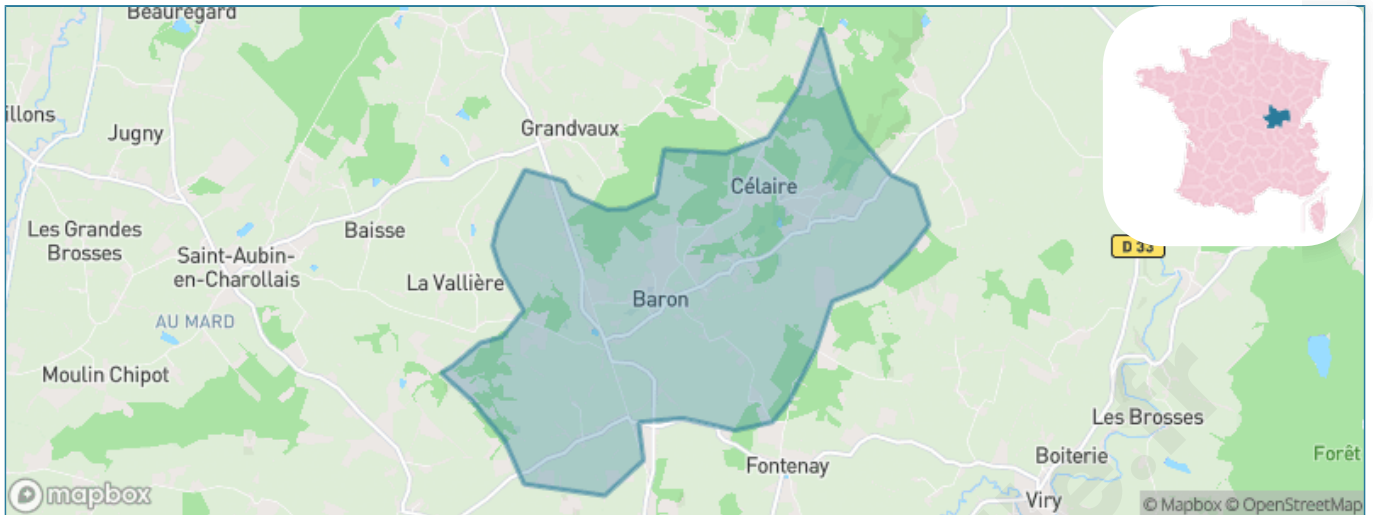
Présenté par

**BIEN** dans  
ma **VILLE** 

# Sommaire

|   |    |
|---|----|
| Situation géographique .....            | 3  |
| Statistiques sur la population .....    | 4  |
| Evolution du nombre d'habitants .....   | 4  |
| Tranche d'âge .....                     | 5  |
| 0-14 ans .....                          | 5  |
| 15-29 ans .....                         | 5  |
| 30-44 ans .....                         | 5  |
| 45-59 ans .....                         | 5  |
| 60-74 ans .....                         | 5  |
| 75-89 ans .....                         | 5  |
| 90 ans et + .....                       | 5  |
| Activité professionnelle .....          | 5  |
| Agriculteurs .....                      | 5  |
| Artisans, Commerçants .....             | 5  |
| Cadres et sup. ....                     | 5  |
| Professions intermédiaires .....        | 5  |
| Employé .....                           | 5  |
| Ouvrier .....                           | 5  |
| Retraité .....                          | 5  |
| Autres .....                            | 5  |
| Niveau de diplôme .....                 | 6  |
| Sans diplôme ou CEP .....               | 6  |
| Brevet, BEPC, DNB .....                 | 6  |
| CAP-BEP ou équivalent .....             | 6  |
| BAC ou équivalent .....                 | 6  |
| BAC+2 .....                             | 6  |
| BAC+3 ou +4 .....                       | 6  |
| BAC+5 ou plus .....                     | 6  |
| Composition des ménages .....           | 6  |
| Couple sans enfant .....                | 6  |
| Couple avec enfant(s) .....             | 6  |
| Famille monoparentale .....             | 6  |
| Colocation / Autre .....                | 6  |
| Personnes seules .....                  | 6  |
| Profils électoraux .....                | 7  |
| Premier tour .....                      | 7  |
| Sécurité .....                          | 8  |
| Evolution du nombre d'infractions ..... | 8  |
| Pour comparer .....                     | 9  |
| Services à la population .....          | 10 |
| Commerce .....                          | 10 |
| Éducation .....                         | 10 |
| Villes autour de Baron .....            | 11 |

# Situation géographique



## i Informations clés

- **Région** : Bourgogne-Franche-Comté
- **Département** : Saône-et-Loire
- **Code postal** : 71120
- **Superficie** : 13 km<sup>2</sup>

**RÉGION  
BOURGOGNE  
FRANCHE  
COMTE**



# Statistiques sur la population



Nombre d'habitants

**274**



Age moyen

**41 ans**



Pop active

**52.6%**



Taux chômage

**4.8%**



Pop densité

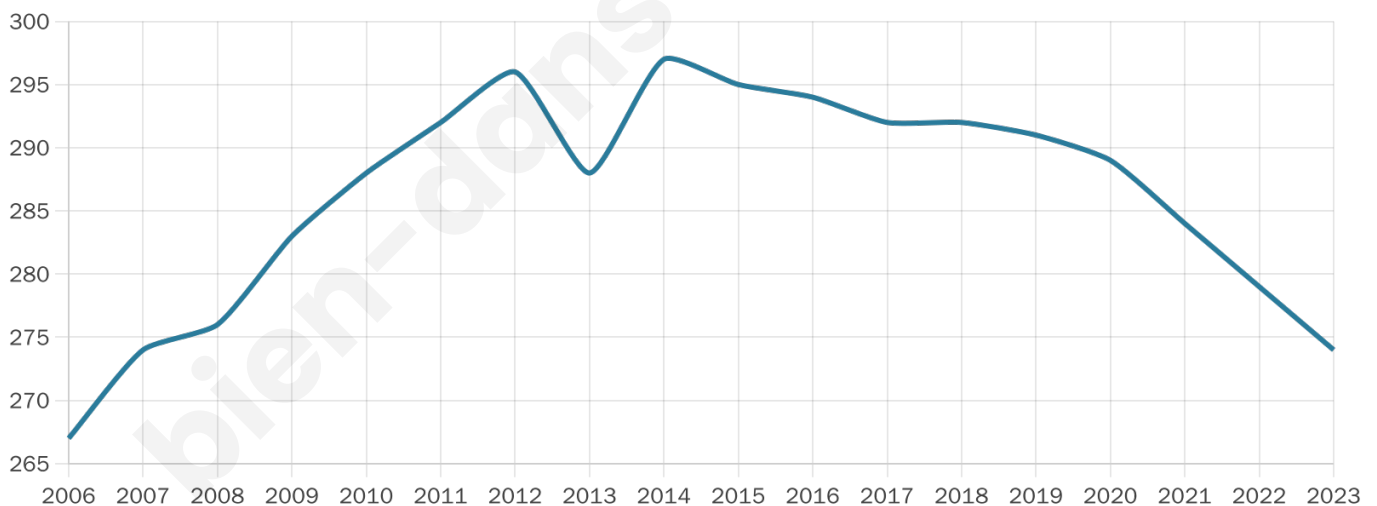
**21 h/km<sup>2</sup>**



Revenu moyen

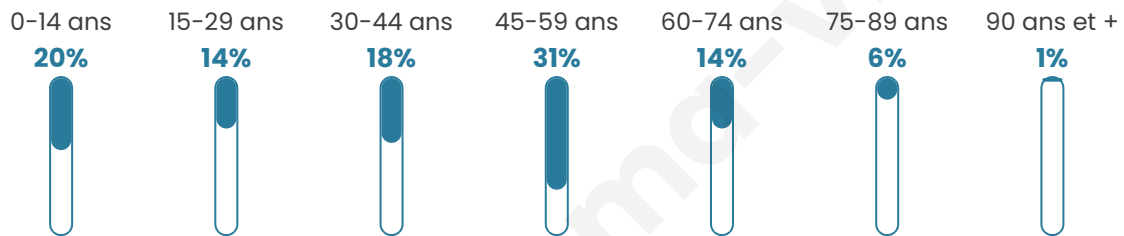
**25 160 €/an**

## Evolution du nombre d'habitants

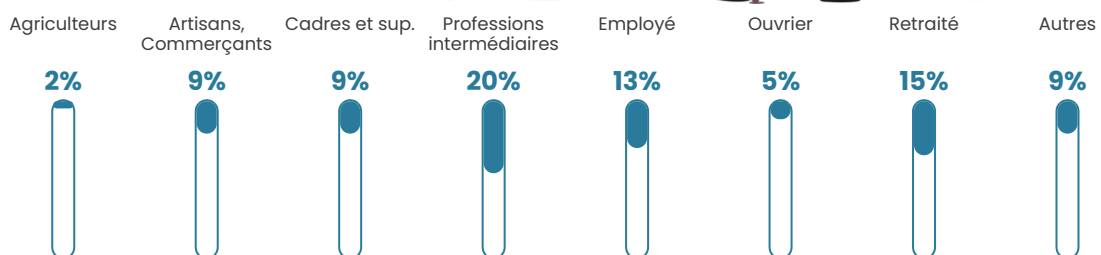


Sources : Institut national de la statistique et des études économiques (insee) selon Les dernières parutions officielles de 2024 portant sur les années 2020, 2021 et 2022.


## Tranche d'âge




## Activité professionnelle



## Niveau de diplôme















## Composition des ménages



# Profils électoraux



## Premier tour

|   |                       |         |
|---|-----------------------|---------|
|    | Marine LE PEN         | 27.01 % |
|    | Emmanuel MACRON       | 23.70 % |
|    | Jean-Luc MÉLENCHON    | 23.22 % |
|    | Éric ZEMMOUR          | 7.58 %  |
|    | Yannick JADOT         | 6.16 %  |
|   | Valérie PÉCRESSE      | 4.27 %  |
|  | Anne HIDALGO          | 2.37 %  |
|  | Nicolas DUPONT-AIGNAN | 2.37 %  |
|  | Jean LASSALLE         | 1.90 %  |
|  | Fabien ROUSSEL        | 1.42 %  |
|  | Nathalie ARTHAUD      | 0.00 %  |
|  | Philippe POUTOU       | 0.00 %  |

### 251 inscrits

Participation : 85.26%  
Votes blancs : 1.40%  
Votes nuls : 0.00%

## Second tour

|   |                 |         |
|---|-----------------|---------|
|  | Emmanuel MACRON | 52,22 % |
|  | Marine LE PEN   | 47,78 % |

### 251 inscrits

Participation : 83.27%  
Votes blancs : 11.48%  
Votes nuls : 2.39%

# Sécurité



Agressions physiques / sexuelles

0



Cambriolages

0



Vols / dégradations

0



Stupéfiants

0

## Evolution du nombre d'infractions



## Pour comparer

(en proportion du nombre d'habitants)



Sources : Bases statistiques communale, départementale et régionale de la délinquance enregistrée par la police et la gendarmerie nationales selon les dernières parutions officielles de 2025 portant sur l'année 2024 ([data.gouv](https://data.gouv.fr)).

Agressions physiques / sexuelles : Violences sexuelles, coups et blessures volontaires intrafamiliaux, coups et blessures volontaires, autres coups, blessures volontaires et vols violents sans arme.

Cambriolages : Cambriolages de logements.

Vols : Vols avec armes, vols d'accessoires sur véhicules, vols dans les véhicules, vols de véhicules, vols sans violence contre des personnes, destructions, dégradations volontaires et escroqueries.

Stupéfiants : Trafic de stupéfiants dont (AFD) et usage de stupéfiants.

# Services à la population



## Commerce

|                    |   |
|--------------------|---|
| Hypermarché        | X <a href="#">Fains-Véel</a> 20km                   |
| Supermarché        | X <a href="#">Charolles</a> 5km                     |
| Superette          | X <a href="#">Charolles</a> 5km                     |
| Boulangerie        | X <a href="#">Charolles</a> 5km                     |
| Boucherie          | X <a href="#">Charolles</a> 5km                     |
| Restaurant         | 1   |
| Garage             | X <a href="#">Saint-Bonnet-de-Vieille-Vigne</a> 4km |
| Station-service    | X <a href="#">Charolles</a> 6km                     |
| Banque             | X <a href="#">Charolles</a> 5km                     |
| La poste           | X <a href="#">Grandvaux</a> 3km                     |
| Coiffeur           | X <a href="#">Charolles</a> 5km                     |
| Tabac              | X <a href="#">Charolles</a> 6km                     |
| Bars / discothèque | X <a href="#">Saint-Aubin-en-Charollais</a> 5km     |
| Bibliothèque       | X <a href="#">Saint-Bonnet-de-Joux</a> 11km         |
| Cinéma             | X <a href="#">Charolles</a> 5km                     |
| Vétérinaire        | X <a href="#">Charolles</a> 1km                     |



## Santé

|                                  |   |
|----------------------------------|---|
| Pharmacie                        | X <a href="#">Charolles</a> 5km             |
| Hôpital                          | X <a href="#">Charolles</a> 6km             |
| Laboratoire d'analyses médicales | X <a href="#">Charolles</a> 5km             |
| Etablissement pour handicapé     | X <a href="#">Charolles</a> 4km             |
| EHPA                             | X <a href="#">Charolles</a> 6km             |
| Médecin                          | X <a href="#">Charolles</a> 5km             |
| Dentiste                         | X <a href="#">Champlecy</a> 3km             |
| Chirurgien                       | X <a href="#">Champlecy</a> 3km             |
| Dermatologue                     | X <a href="#">Charlieu</a> 37km             |
| Anesthésiste                     | X <a href="#">Paray-le-Monial</a> 14km      |
| Gastro-entérologue               | X <a href="#">Paray-le-Monial</a> 14km      |
| Gynécologue                      | X <a href="#">Paray-le-Monial</a> 14km      |
| Cancérologue                     | X <a href="#">Mâcon</a> 45km                |
| Neurologue                       | X <a href="#">Champlecy</a> 3km             |
| Ophthalmologue                   | X <a href="#">Montceau-les-Mines</a> 22km   |
| ORL                              | X <a href="#">Le Creusot</a> 37km           |
| Cardiologue                      | X <a href="#">Paray-le-Monial</a> 14km      |
| Pédiatre                         | X <a href="#">Paray-le-Monial</a> 14km      |
| Pneumologue                      | X <a href="#">Le Creusot</a> 38km           |
| Psychologue                      | X <a href="#">Montceau-les-Mines</a> 22km   |
| Radiologue                       | X <a href="#">Paray-le-Monial</a> 13km      |
| Rhumatologue                     | X <a href="#">Mâcon</a> 45km                |
| Sage-femme                       | X <a href="#">Saint-Bonnet-de-Joux</a> 12km |



## Éducation

|                         |   |
|-------------------------|---|
| Crèche                  | X <a href="#">Vendennesse-lès-Charolles</a> 6km |
| Ecole maternelle Public | X <a href="#">Lugny-lès-Charolles</a> 10km      |
| Ecole maternelle Privé  | X <a href="#">Lyon</a> 90km                     |
| Ecole primaire Public   | X <a href="#">Charolles</a> 5km                 |
| Ecole primaire Privé    | X <a href="#">Charolles</a> 6km                 |
| Collège Public          | X <a href="#">Charolles</a> 6km                 |
| Collège Privé           | X <a href="#">Paray-le-Monial</a> 13km          |
| Lycée Public            | X <a href="#">Charolles</a> 5km                 |
| Lycée Privé             | X <a href="#">Paray-le-Monial</a> 13km          |

Sources : Base Sirene des entreprises et de leurs établissements selon les dernières parutions officielles de 2025 portant sur l'année 2024 ([data.gouv](#)). Liste, localisation et tarifs des professionnels de santé selon les dernières parutions officielles de 2025 portant sur l'année 2024 ([opendatasoft](#)) et FINISS Extraction du Fichier des établissements selon les dernières parutions officielles de 2025 portant sur l'année 2024 ([data.gouv](#)). Adresse et géolocalisation des établissements d'enseignement du premier et second degrés selon les dernières parutions officielles de 2025 portant sur l'année 2024 ([data.education.gouv](#))

## Villes autour de Baron

| Ville                         | Habitants | Superficie         | Pop densité           | Pop active | Taux chômage | Revenu moyen | Prix immobilier        |
|-------------------------------|-----------|--------------------|-----------------------|------------|--------------|--------------|------------------------|
| Fontenay                      | 58        | 2 km <sup>2</sup>  | 29 h/km <sup>2</sup>  | 46.6%      | 3.4%         | NC           | 1 793 €/m <sup>2</sup> |
| Champlecy                     | 200       | 22 km <sup>2</sup> | 9 h/km <sup>2</sup>   | 49%        | 1.5%         | 22 930 €/an  | 946 €/m <sup>2</sup>   |
| Saint-Bonnet-de-Vieille-Vigne | 215       | 17 km <sup>2</sup> | 13 h/km <sup>2</sup>  | 39.5%      | 2.3%         | 21 790 €/an  | 1 186 €/m <sup>2</sup> |
| Vendenesse-lès-Charolles      | 729       | 27 km <sup>2</sup> | 27 h/km <sup>2</sup>  | 44.6%      | 3.6%         | 21 570 €/an  | 1 070 €/m <sup>2</sup> |
| Saint-Aubin-en-Charollais     | 505       | 19 km <sup>2</sup> | 27 h/km <sup>2</sup>  | 50.1%      | 2.4%         | 21 980 €/an  | 1 029 €/m <sup>2</sup> |
| Charolles (4 avis)            | 2 772     | 20 km <sup>2</sup> | 139 h/km <sup>2</sup> | 38.9%      | 3.7%         | 21 460 €/an  | 1 165 €/m <sup>2</sup> |
| Martigny-le-Comte (1 avis)    | 406       | 37 km <sup>2</sup> | 11 h/km <sup>2</sup>  | 43.6%      | 3.7%         | 21 140 €/an  | 1 871 €/m <sup>2</sup> |
| Vaudebarrier                  | 211       | 8 km <sup>2</sup>  | 26 h/km <sup>2</sup>  | 39.8%      | 1.9%         | 21 970 €/an  | 819 €/m <sup>2</sup>   |
| Mornay                        | 146       | 20 km <sup>2</sup> | 7 h/km <sup>2</sup>   | 35.6%      | 3.4%         | 21 570 €/an  | 1 039 €/m <sup>2</sup> |
| Grandvaux                     | 86        | 6 km <sup>2</sup>  | 14 h/km <sup>2</sup>  | 44.2%      | 2.3%         | NC           | 1 236 €/m <sup>2</sup> |
| Ballore                       | 87        | 10 km <sup>2</sup> | 9 h/km <sup>2</sup>   | 49.4%      | 6.9%         | NC           | 865 €/m <sup>2</sup>   |
| Hautefond                     | 201       | 13 km <sup>2</sup> | 15 h/km <sup>2</sup>  | 52.7%      | 4.5%         | 23 720 €/an  | 1 250 €/m <sup>2</sup> |
| Lugny-lès-Charolles           | 311       | 16 km <sup>2</sup> | 19 h/km <sup>2</sup>  | 56.3%      | 1.6%         | 24 440 €/an  | 1 128 €/m <sup>2</sup> |
| Palinges (9 avis)             | 1 405     | 36 km <sup>2</sup> | 39 h/km <sup>2</sup>  | 45%        | 2.1%         | 21 680 €/an  | 934 €/m <sup>2</sup>   |
| Changy                        | 427       | 20 km <sup>2</sup> | 21 h/km <sup>2</sup>  | 54.3%      | 2.1%         | 23 390 €/an  | 1 387 €/m <sup>2</sup> |

bien-dans-ma-ville.fr



# **Vous aimez votre ville ? Notez-la !**

Et faites-nous part de vos remarques constructives



Avec

**BIEN** dans ma **VILLE** 