



Version web

Ville de Bardos

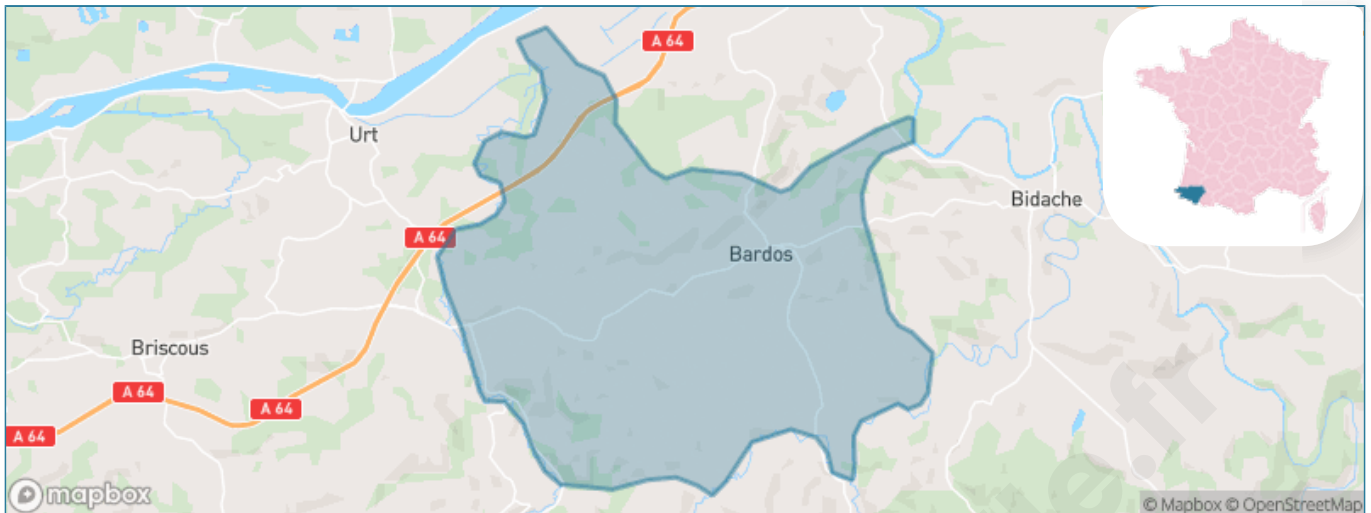
Présenté par

BIEN dans
ma **VILLE** 

Sommaire

| | |
|---|----|
| Situation géographique | 3 |
| Statistiques sur la population | 4 |
| Evolution du nombre d'habitants | 4 |
| Tranche d'âge | 5 |
| 0-14 ans | 5 |
| 15-29 ans | 5 |
| 30-44 ans | 5 |
| 45-59 ans | 5 |
| 60-74 ans | 5 |
| 75-89 ans | 5 |
| 90 ans et + | 5 |
| Activité professionnelle | 5 |
| Agriculteurs | 5 |
| Artisans, Commerçants | 5 |
| Cadres et sup. | 5 |
| Professions intermédiaires | 5 |
| Employé | 5 |
| Ouvrier | 5 |
| Retraité | 5 |
| Autres | 5 |
| Niveau de diplôme | 6 |
| Sans diplôme ou CEP | 6 |
| Brevet, BEPC, DNB | 6 |
| CAP-BEP ou équivalent | 6 |
| BAC ou équivalent | 6 |
| BAC+2 | 6 |
| BAC+3 ou +4 | 6 |
| BAC+5 ou plus | 6 |
| Composition des ménages | 6 |
| Couple sans enfant | 6 |
| Couple avec enfant(s) | 6 |
| Famille monoparentale | 6 |
| Colocation / Autre | 6 |
| Personnes seules | 6 |
| Profils électoraux | 7 |
| Premier tour | 7 |
| Sécurité | 8 |
| Evolution du nombre d'infractions | 8 |
| Pour comparer | 9 |
| Services à la population | 10 |
| Commerce | 10 |
| Éducation | 10 |
| Villes autour de Bardos | 11 |

Situation géographique



i Informations clés

- **Région** : Nouvelle-Aquitaine
- **Département** : Pyrénées-Atlantiques
- **Code postal** : 64520
- **Superficie** : 42 km²



Statistiques sur la population



Nombre d'habitants

1 905



Age moyen

44 ans



Pop active

45%



Taux chômage

6.4%



Pop densité

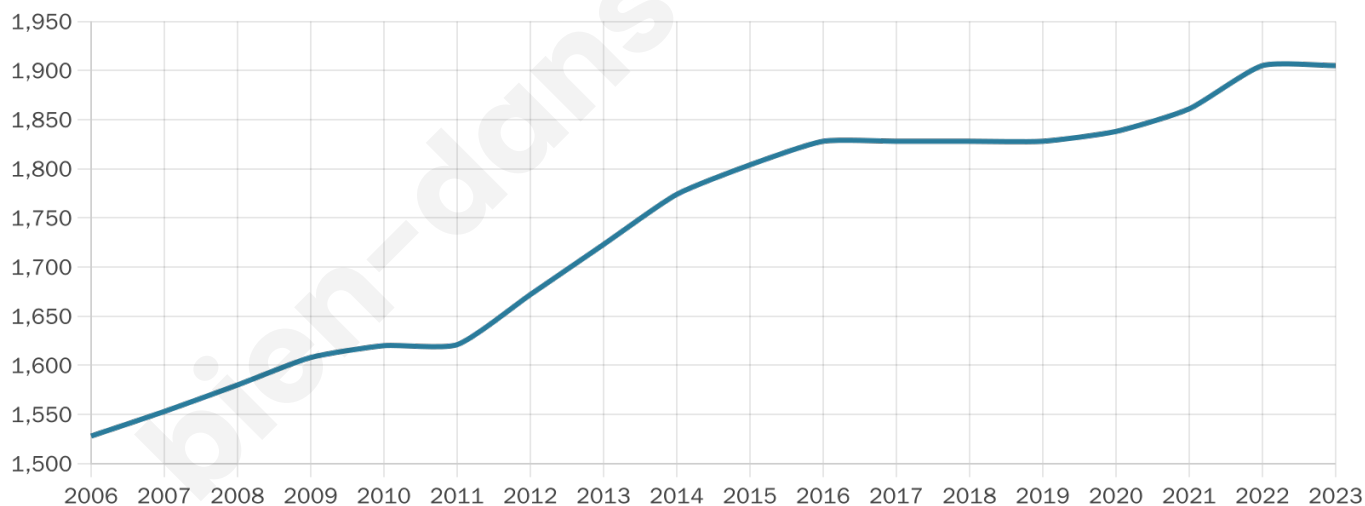
45 h/km²



Revenu moyen

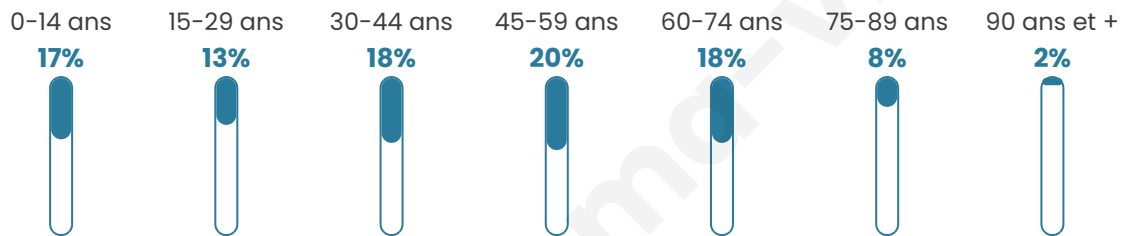
24 310 €/an

Evolution du nombre d'habitants

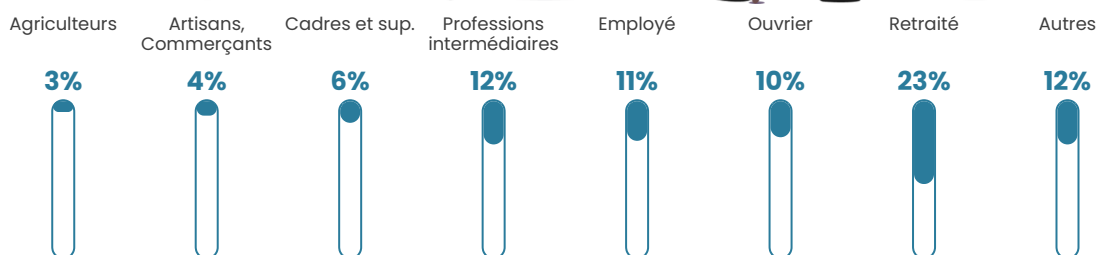


Sources : Institut national de la statistique et des études économiques (insee) selon Les dernières parutions officielles de 2024 portant sur les années 2020, 2021 et 2022.


Tranche d'âge



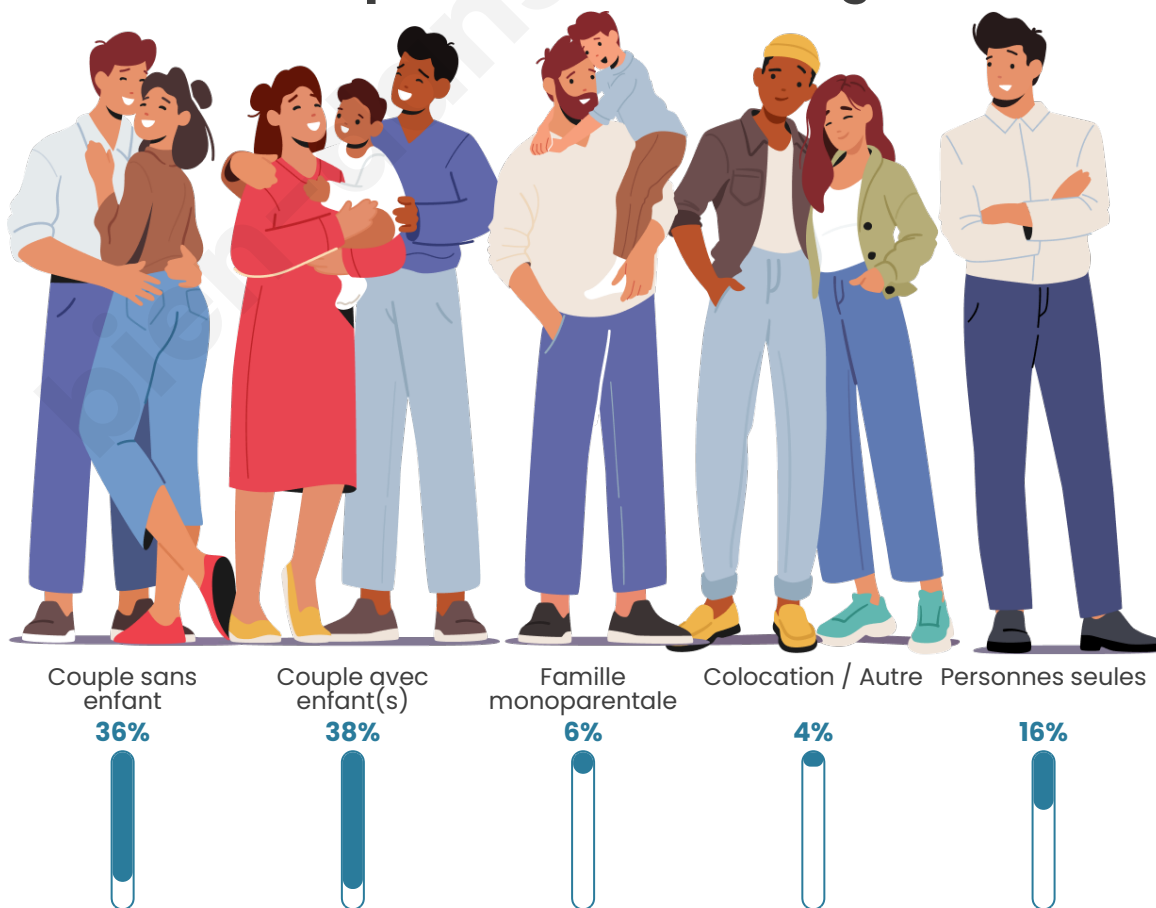
Activité professionnelle



Niveau de diplôme












Composition des ménages



Profils électoraux

Premier tour

| | | |
|---|---------------------------|---------|
|  | Emmanuel MACRON | 29.32 % |
|  | Jean LASSALLE | 17.28 % |
|  | Jean-Luc MÉLENCHON | 15.45 % |
|  | Marine LE PEN | 15.36 % |
|  | Éric ZEMMOUR | 7.85 % |
|  | Yannick JADOT | 4.19 % |
|  | Valérie PÉCRESE | 3.84 % |
|  | Anne HIDALGO | 2.27 % |
|  | Nicolas DUPONT- AIGNAN | 1.66 % |
|  | Fabien ROUSSEL | 1.57 % |
|  | Philippe POUTOU | 0.79 % |
|  | Nathalie ARTHAUD | 0.44 % |



1 409 inscrits

Participation : 83.25%

Votes blancs : 1.53%

Votes nuls : 0.77%

Second tour

| | | |
|---|--------------------|---------|
|  | Emmanuel MACRON | 64,21 % |
|  | Marine LE PEN | 35,79 % |

1 408 inscrits

Participation : 81.75%

Votes blancs : 10.17%

Votes nuls : 2.43%

Sécurité



Agressions physiques / sexuelles

0



Cambriolages

0



Vols / dégradations

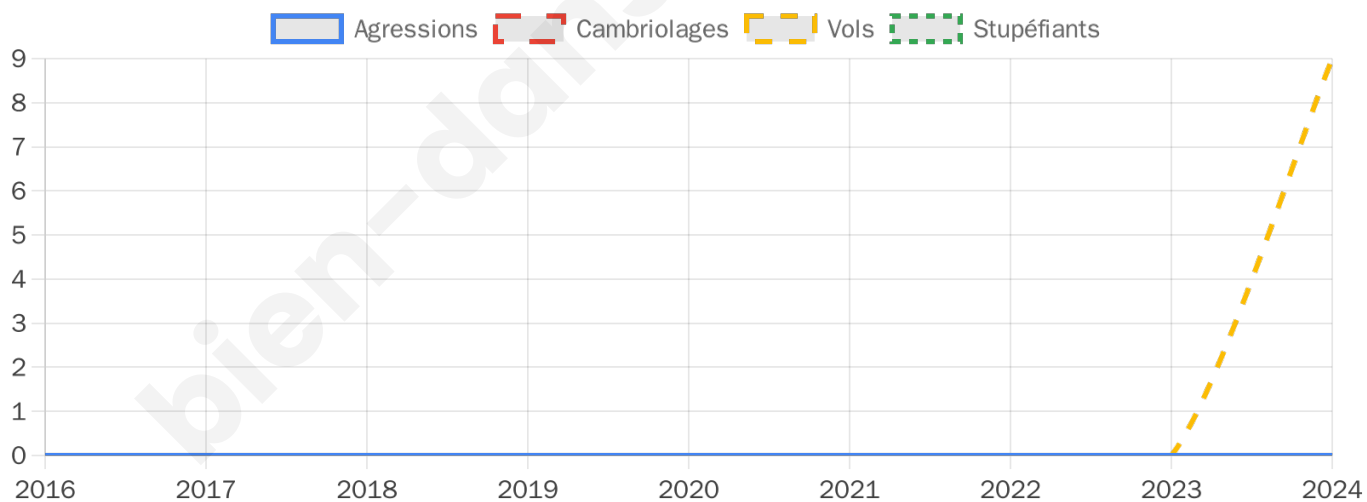
9



Stupéfiants

0

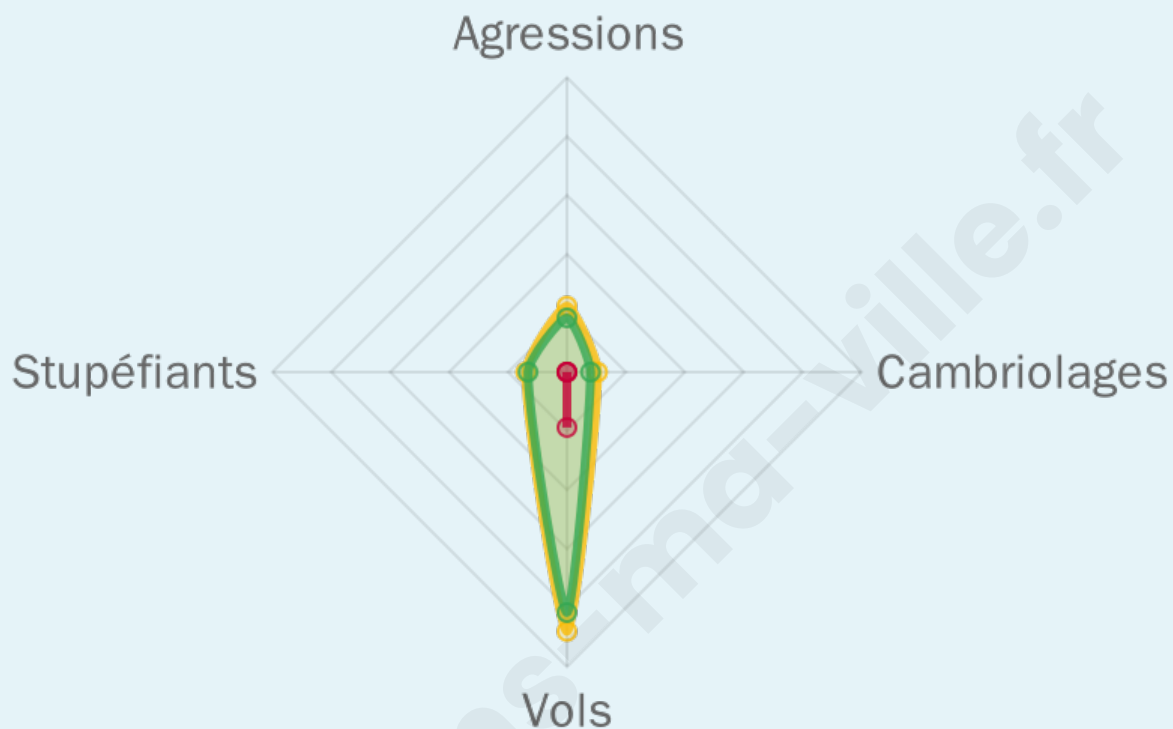
Evolution du nombre d'infractions



Pour comparer

(en proportion du nombre d'habitants)

■ Ville ■ Département ■ Région



Sources : Bases statistiques communale, départementale et régionale de la délinquance enregistrée par la police et la gendarmerie nationales selon les dernières parutions officielles de 2025 portant sur l'année 2024 ([data.gouv](https://data.gouv.fr)).

Agressions physiques / sexuelles : Violences sexuelles, coups et blessures volontaires intrafamiliaux, coups et blessures volontaires, autres coups, blessures volontaires et vols violents sans arme.

Cambriolages : Cambriolages de logements.

Vols : Vols avec armes, vols d'accessoires sur véhicules, vols dans les véhicules, vols de véhicules, vols sans violence contre des personnes, destructions, dégradations volontaires et escroqueries.

Stupéfiants : Trafic de stupéfiants dont (AFD) et usage de stupéfiants.

Services à la population



Commerce

| | |
|--------------------|--|
| Hypermarché | X Cauneille 12km |
| Supermarché | X Bidache 5km |
| Superette | 2 |
| Boulangerie | 1 |
| Boucherie | X Guiche 4km |
| Restaurant | 3 |
| Garage | 2 |
| Station-service | X Bidache 5km |
| Banque | X Bidache 7km |
| La poste | X Sames 5km |
| Coiffeur | 4 |
| Tabac | X Port-de-Lanne 9km |
| Bars / discothèque | X La Bastide-Clairence 8km |
| Bibliothèque | X Urcuit 11km |
| Cinéma | 1 |
| Vétérinaire | 1 |



Santé

| | |
|----------------------------------|---|
| Pharmacie | X Bidache 3km |
| Hôpital | X Bayonne 21km |
| Laboratoire d'analyses médicales | X Peyrehorade 10km |
| Etablissement pour handicapé | X Urt 8km |
| EHPA | 1 |
| Médecin | 3 |
| Dentiste | 1 |
| Chirurgien | X Bayonne 20km |
| Dermatologue | X Labatut 19km |
| Anesthésiste | X Bayonne 20km |
| Gastro-entérologue | X Bayonne 20km |
| Gynécologue | X Sainte-Marie-de-Gosse 9km |
| Cancérologue | X Bayonne 20km |
| Neurologue | X Bayonne 20km |
| Ophtalmologue | X Peyrehorade 9km |
| ORL | X Sainte-Marie-de-Gosse 8km |
| Cardiologue | X Bayonne 20km |
| Pédiatre | X Bayonne 20km |
| Pneumologue | X Bayonne 20km |
| Psychologue | X Mouguerre 17km |
| Radiologue | X Peyrehorade 10km |
| Rhumatologue | X Saint-Pierre-d'Irube 21km |
| Sage-femme | 2 |



Éducation

| | |
|-------------------------|------------------------------------|
| Crèche | 2 |
| Ecole maternelle Public | X Peyrehorade 10km |
| Ecole maternelle Privé | X La Brède 145km |
| Ecole primaire Public | 1 |
| Ecole primaire Privé | 1 |
| Collège Public | X Bidache 5km |
| Collège Privé | X Orègue 6km |
| Lycée Public | X Peyrehorade 11km |
| Lycée Privé | X Hasparren 14km |

Sources : Base Sirene des entreprises et de leurs établissements selon les dernières parutions officielles de 2025 portant sur l'année 2024 ([data.gouv](#)). Liste, localisation et tarifs des professionnels de santé selon les dernières parutions officielles de 2025 portant sur l'année 2024 ([opendatasoft](#)) et FINISS Extraction du Fichier des établissements selon les dernières parutions officielles de 2025 portant sur l'année 2024 ([data.gouv](#)). Adresse et géolocalisation des établissements d'enseignement du premier et second degrés selon les dernières parutions officielles de 2025 portant sur l'année 2024 ([data.education.gouv](#))

Villes autour de Bardos

| Ville | Habitants | Superficie | Pop densité | Pop active | Taux chômage | Revenu moyen | Prix immobilier |
|--------------------------------|-----------|--------------------|-----------------------|------------|--------------|--------------|------------------------|
| Guiche | 1 075 | 24 km ² | 45 h/km ² | 49.5% | 3.2% | 22 990 €/an | 2 500 €/m ² |
| Bidache | 1 338 | 30 km ² | 45 h/km ² | 46.9% | 5% | 23 000 €/an | 1 801 €/m ² |
| Sames | 709 | 13 km ² | 55 h/km ² | 47.5% | 3.5% | 20 820 €/an | 1 779 €/m ² |
| Came | 1 024 | 33 km ² | 31 h/km ² | 48.7% | 3.4% | 21 700 €/an | 1 957 €/m ² |
| Hastingues | 609 | 14 km ² | 44 h/km ² | 45.6% | 4.3% | 24 220 €/an | 1 562 €/m ² |
| Urt (2 avis) | 2 346 | 19 km ² | 123 h/km ² | 44.8% | 2.4% | 24 520 €/an | 2 284 €/m ² |
| Saint-Laurent-de-Gosse | 745 | 17 km ² | 44 h/km ² | 49.8% | 3.4% | 23 340 €/an | 2 250 €/m ² |
| Orthevielle | 1 073 | 13 km ² | 83 h/km ² | 41.8% | 3.9% | 22 480 €/an | 1 994 €/m ² |
| Sainte-Marie-de-Gosse (2 avis) | 1 241 | 26 km ² | 48 h/km ² | 50.5% | 2.8% | 22 950 €/an | 2 093 €/m ² |
| Port-de-Lanne | 1 232 | 12 km ² | 103 h/km ² | 45.1% | 5.4% | 23 390 €/an | 2 207 €/m ² |
| Oeyregave | 321 | 8 km ² | 40 h/km ² | 48% | 5.6% | 22 860 €/an | 2 017 €/m ² |
| Orègue | 531 | 36 km ² | 15 h/km ² | 45.8% | 2.6% | 19 250 €/an | 1 042 €/m ² |
| Urcuit (2 avis) | 3 047 | 13 km ² | 234 h/km ² | 48% | 3.7% | 24 960 €/an | 2 961 €/m ² |
| Briscous (1 avis) | 2 965 | 31 km ² | 96 h/km ² | 47.2% | 4.1% | 23 940 €/an | 2 931 €/m ² |
| Biaudos (1 avis) | 1 041 | 15 km ² | 69 h/km ² | 46.2% | 2.7% | 24 960 €/an | 3 166 €/m ² |

bien-dans-ma-ville.fr



Vous aimez votre ville ? Notez-la !

Et faites-nous part de vos remarques constructives



Avec

BIEN dans ma **VILLE** 