



Version web

Ville de Bard-le-Régulier

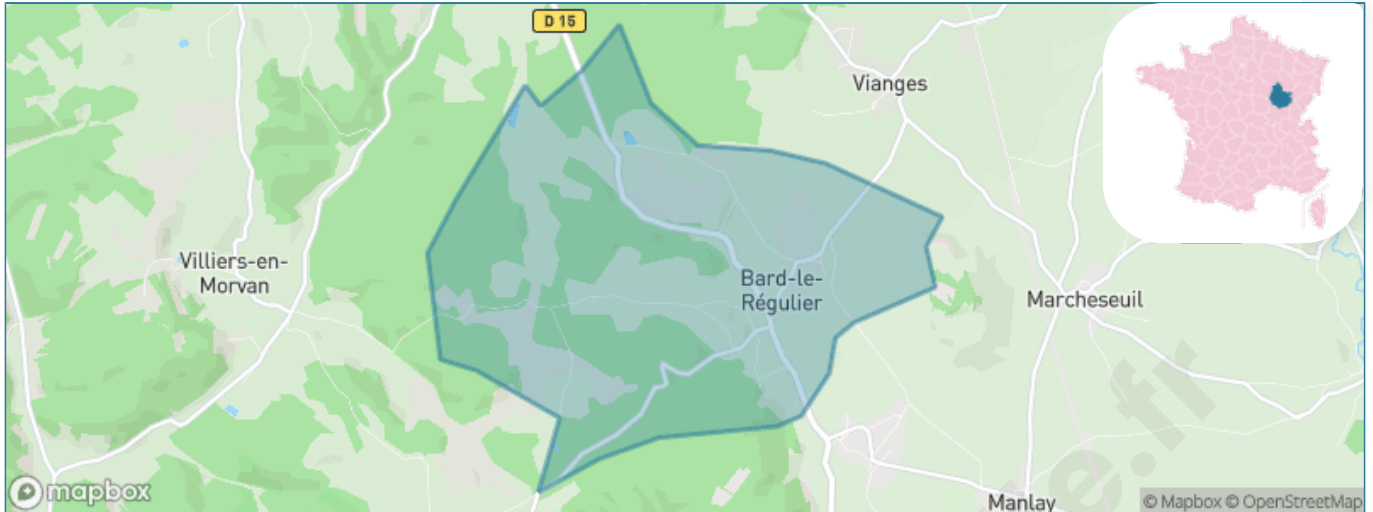
Présenté par

BIEN dans
ma **VILLE** 

Sommaire

Situation géographique	3
Statistiques sur la population	4
Evolution du nombre d'habitants	4
Tranche d'âge	5
0-14 ans	5
15-29 ans	5
30-44 ans	5
45-59 ans	5
60-74 ans	5
75-89 ans	5
90 ans et +	5
Activité professionnelle	5
Agriculteurs	5
Artisans, Commerçants	5
Cadres et sup.	5
Professions intermédiaires	5
Employé	5
Ouvrier	5
Retraité	5
Autres	5
Niveau de diplôme	6
Sans diplôme ou CEP	6
Brevet, BEPC, DNB	6
CAP-BEP ou équivalent	6
BAC ou équivalent	6
BAC+2	6
BAC+3 ou +4	6
BAC+5 ou plus	6
Composition des ménages	6
Couple sans enfant	6
Couple avec enfant(s)	6
Famille monoparentale	6
Colocation / Autre	6
Personnes seules	6
Profils électoraux	7
Premier tour	7
Sécurité	8
Evolution du nombre d'infractions	8
Pour comparer	9
Services à la population	10
Commerce	10
Éducation	10
Villes autour de Bard-le-Régulier	12

Situation géographique



i Informations clés

- **Région** : Bourgogne-Franche-Comté
- **Département** : Côte-d'or
- **Code postal** : 21430
- **Superficie** : 9 km²

RÉGION
BOURGOGNE
FRANCHE
COMTE

Côte
d'Or
LE DÉPARTEMENT



Statistiques sur la population



Nombre d'habitants

73



Age moyen

48 ans



Pop active

43.8%



Taux chômage

9.3%



Pop densité

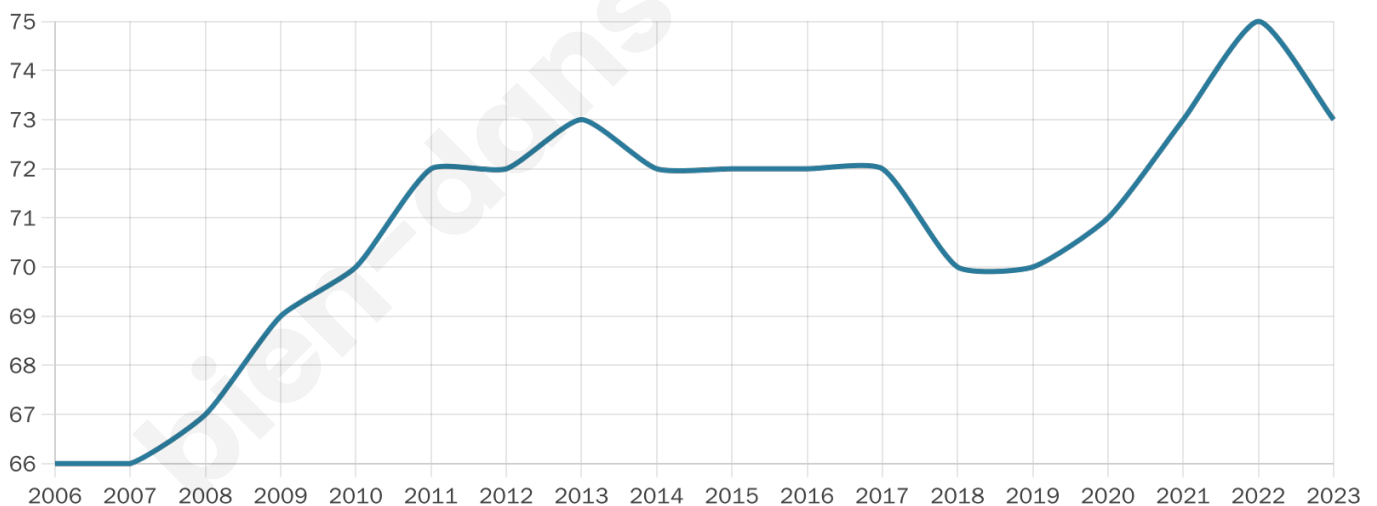
8 h/km²



Revenu moyen

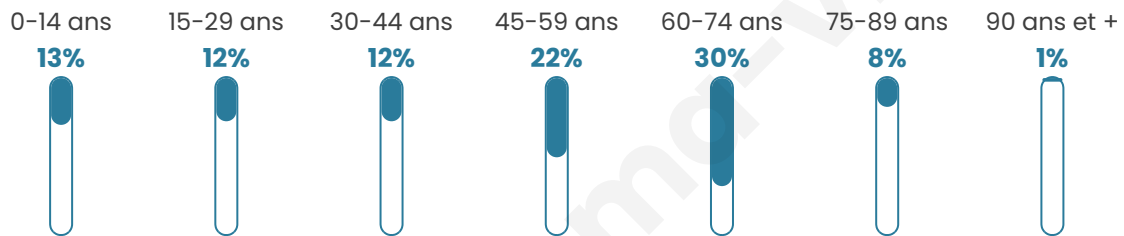
NC

Evolution du nombre d'habitants

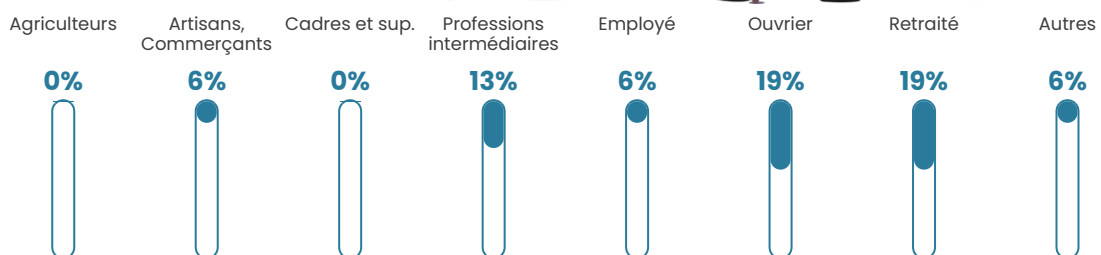


Sources : Institut national de la statistique et des études économiques (insee) selon Les dernières parutions officielles de 2024 portant sur les années 2020, 2021 et 2022.

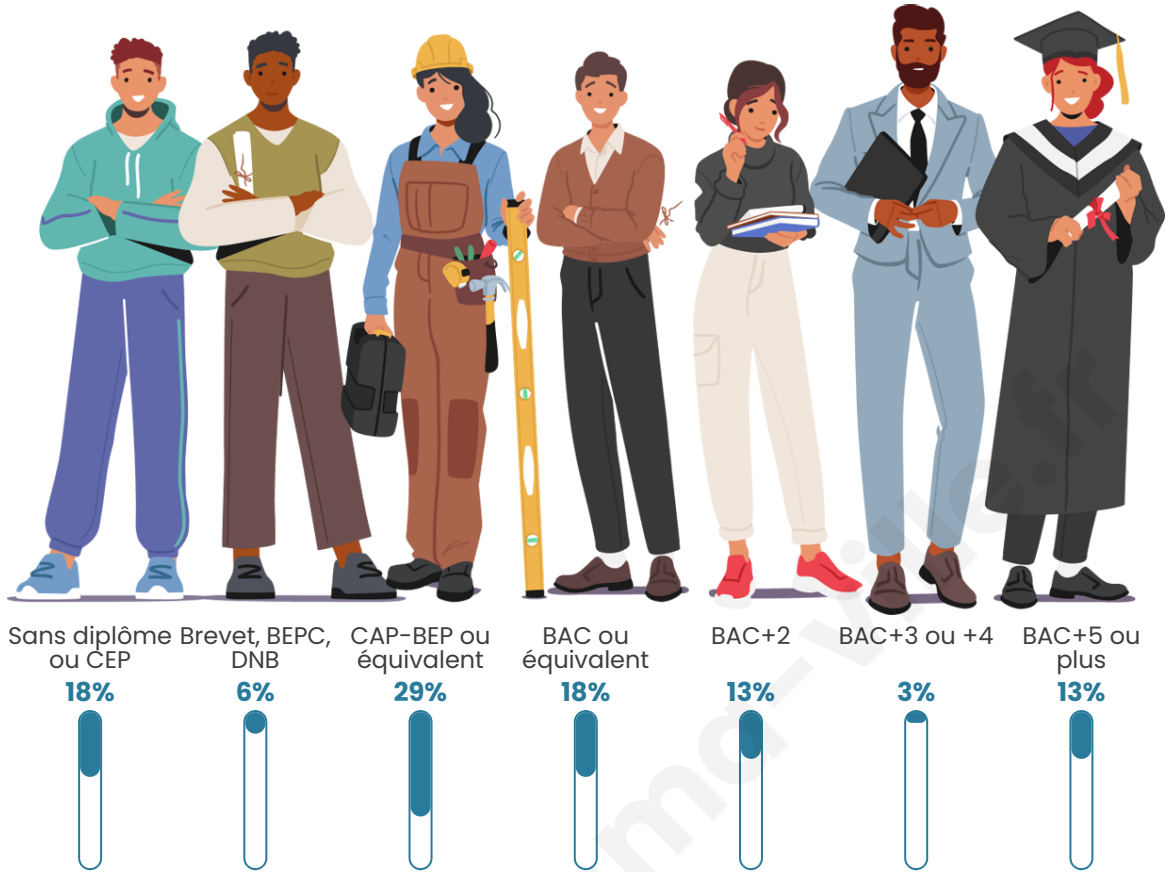
Tranche d'âge




Activité professionnelle



Niveau de diplôme















Composition des ménages



Profils électoraux

Premier tour

	Jean-Luc MÉLENCHON	32.20 %
	Emmanuel MACRON	22.03 %
	Marine LE PEN	18.64 %
	Jean LASSALLE	6.78 %
	Yannick JADOT	5.08 %
	Valérie PÉCRESSÉ	5.08 %
	Fabien ROUSSEL	3.39 %
	Anne HIDALGO	3.39 %
	Nathalie ARTHAUD	1.69 %
	Éric ZEMMOUR	1.69 %
	Philippe POUTOU	0.00 %
	Nicolas DUPONT- AIGNAN	0.00 %



70 inscrits

Participation : 85.71%

Votes blancs : 1.67%

Votes nuls : 0.00%

Second tour

	Emmanuel MACRON	54,17 %
	Marine LE PEN	45,83 %

70 inscrits

Participation : 84.29%

Votes blancs : 15.25%

Votes nuls : 3.39%

Sécurité



Agressions physiques / sexuelles

0



Cambriolages

0



Vols / dégradations

0



Stupéfiants

0

Evolution du nombre d'infractions



Pour comparer

(en proportion du nombre d'habitants)



Sources : Bases statistiques communale, départementale et régionale de la délinquance enregistrée par la police et la gendarmerie nationales selon les dernières parutions officielles de 2025 portant sur l'année 2024 ([data.gouv](https://data.gouv.fr)).

Agressions physiques / sexuelles : Violences sexuelles, coups et blessures volontaires intrafamiliaux, coups et blessures volontaires, autres coups, blessures volontaires et vols violents sans arme.

Cambriolages : Cambriolages de logements.

Vols : Vols avec armes, vols d'accessoires sur véhicules, vols dans les véhicules, vols de véhicules, vols sans violence contre des personnes, destructions, dégradations volontaires et escroqueries.

Stupéfiants : Trafic de stupéfiants dont (AFD) et usage de stupéfiants.

Services à la population



Commerce

Hypermarché	X Le Breuil 38km
Supermarché	X Arnay-le-Duc 13km
Superette	X Chissey-en-Morvan 7km
Boulangerie	1
Boucherie	X Arnay-le-Duc 13km
Restaurant	X Liernais 9km
Garage	X Manlay 3km
Station-service	X Liernais 8km
Banque	X Liernais 9km
La poste	X Saint-Forgeot 16km
Coiffeur	X Lucenay-l'Évêque 4km
Tabac	X Arnay-le-Duc 13km
Bars / discothèque	X Lucenay-l'Évêque 8km
Bibliothèque	X Mont-Saint-Jean 19km
Cinéma	X Saulieu 18km
Vétérinaire	X Lucenay-l'Évêque 8km



Santé

Pharmacie	X Lucenay-l'Évêque 8km
Hôpital	X Arnay-le-Duc 13km
Laboratoire d'analyses médicales	X Arnay-le-Duc 13km
Etablissement pour handicapé	X Arnay-le-Duc 13km
EHPA	X Arnay-le-Duc 13km
Médecin	X Magnien 7km
Dentiste	X Arnay-le-Duc 13km
Chirurgien	X Autun 20km
Dermatologue	X Pouilly-en-Auxois 23km
Anesthésiste	X Autun 20km
Gastro-entérologue	X Autun 20km
Gynécologue	X Pouilly-en-Auxois 23km
Cancérologue	X Chalon-sur-Saône 55km
Neurologue	X Le Creusot 38km
Ophthalmologue	X Autun 20km
ORL	X Autun 19km
Cardiologue	X Autun 19km
Pédiatre	X Montceau-les-Mines 52km
Pneumologue	X Le Creusot 37km
Psychologue	X Pouilly-en-Auxois 23km
Radiologue	X Autun 20km
Rhumatologue	X Chalon-sur-Saône 55km
Sage-femme	X Autun 20km



Éducation

Crèche	X Arnay-le-Duc 13km
Ecole maternelle Public	X Diancey 6km
Ecole maternelle Privé	X Bourges 147km
Ecole primaire Public	X Manlay 2km
Ecole primaire Privé	X Arnay-le-Duc 13km
Collège Public	X Liernais 9km
Collège Privé	X Autun 21km
Lycée Public	X Autun 20km
Lycée Privé	X Saulieu 17km

Sources : Base Sirene des entreprises et de leurs établissements selon les dernières parutions officielles de 2025 portant sur l'année 2024 ([data.gouv](#)). Liste, localisation et tarifs des professionnels de santé selon les dernières parutions officielles de 2025 portant sur l'année 2024 ([opendatasoft](#)) et FINISS Extraction du Fichier des établissements selon les dernières parutions officielles de 2025 portant sur l'année 2024 ([data.gouv](#)). Adresse et géolocalisation des établissements d'enseignement du premier et second degrés selon les

bien-dans-ma-ville.fr

Villes autour de Bard-le-Régulier

Ville	Habitants	Superficie	Pop densité	Pop active	Taux chômage	Revenu moyen	Prix immobilier
Manlay	199	19 km ²	10 h/km ²	40.2%	2.5%	20 390 €/an	514 €/m ²
Savilly	79	8 km ²	10 h/km ²	38%	2.5%	NC	1 009 €/m ²
Marcheseuil	158	17 km ²	9 h/km ²	44.9%	3.2%	22 080 €/an	863 €/m ²
Vianges	35	8 km ²	4 h/km ²	40%	8.6%	NC	1 227 €/m ²
Villiers-en-Morvan	43	6 km ²	7 h/km ²	41.9%	0%	NC	720 €/m ²
Barnay	99	15 km ²	7 h/km ²	50.5%	5.1%	NC	745 €/m ²
Brazey-en-Morvan	155	17 km ²	9 h/km ²	31%	1.3%	20 060 €/an	615 €/m ²
Chissey-en-Morvan	308	29 km ²	11 h/km ²	33.8%	3.6%	20 520 €/an	1 106 €/m ²
Diancey	99	10 km ²	10 h/km ²	38.4%	1%	NC	NC
Blanot	120	18 km ²	7 h/km ²	40.8%	5%	18 190 €/an	750 €/m ²
Voudenay	194	21 km ²	9 h/km ²	35.1%	3.6%	21 050 €/an	868 €/m ²
Lucenay-l'Évêque	333	25 km ²	13 h/km ²	43.8%	4.5%	19 590 €/an	871 €/m ²
Censerey	182	12 km ²	15 h/km ²	36.3%	0%	20 380 €/an	1 564 €/m ²
Liernais (1 avis)	482	28 km ²	17 h/km ²	42.1%	2.9%	21 970 €/an	1 395 €/m ²
Magnien (1 avis)	316	24 km ²	13 h/km ²	42.4%	2.2%	23 690 €/an	707 €/m ²

bien-dans-ma-ville.fr



Vous aimez votre ville ? Notez-la !

Et faites-nous part de vos remarques constructives



Avec

BIEN dans
ma **VILLE** 