



Version web

# Ville de Barcelonnette

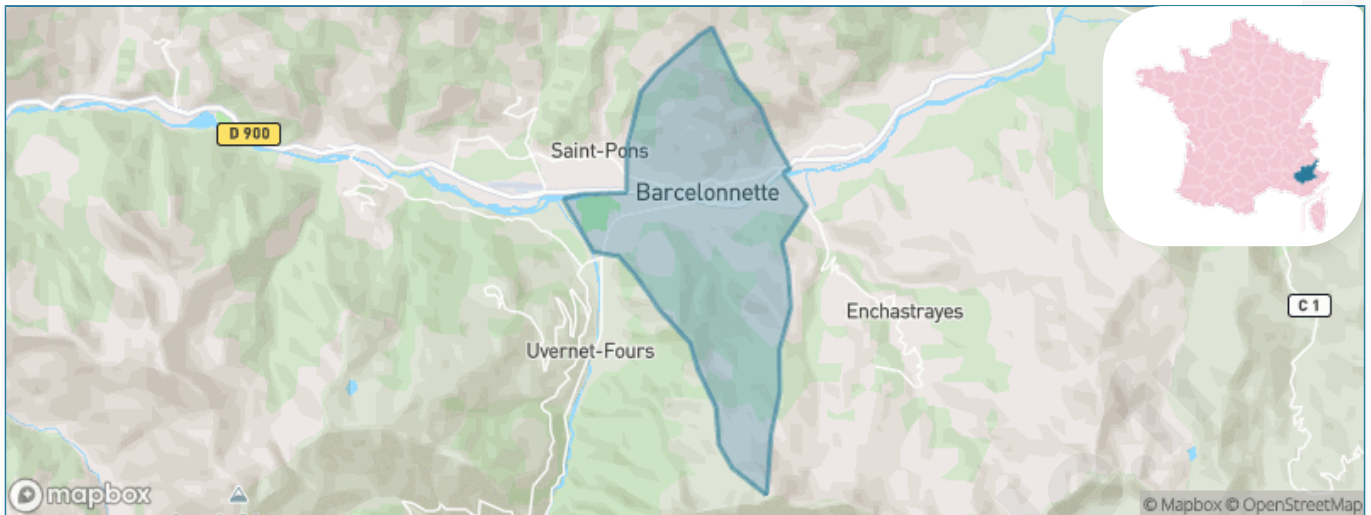
Présenté par

**BIEN** dans  
ma **VILLE** 

# Sommaire

|                                          |    |
|------------------------------------------|----|
| Situation géographique .....             | 3  |
| Statistiques sur la population .....     | 4  |
| Evolution du nombre d'habitants .....    | 4  |
| Tranche d'âge .....                      | 5  |
| 0-14 ans .....                           | 5  |
| 15-29 ans .....                          | 5  |
| 30-44 ans .....                          | 5  |
| 45-59 ans .....                          | 5  |
| 60-74 ans .....                          | 5  |
| 75-89 ans .....                          | 5  |
| 90 ans et + .....                        | 5  |
| Activité professionnelle .....           | 5  |
| Agriculteurs .....                       | 5  |
| Artisans, Commerçants .....              | 5  |
| Cadres et sup. ....                      | 5  |
| Professions intermédiaires .....         | 5  |
| Employé .....                            | 5  |
| Ouvrier .....                            | 5  |
| Retraité .....                           | 5  |
| Autres .....                             | 5  |
| Niveau de diplôme .....                  | 6  |
| Sans diplôme ou CEP .....                | 6  |
| Brevet, BEPC, DNB .....                  | 6  |
| CAP-BEP ou équivalent .....              | 6  |
| BAC ou équivalent .....                  | 6  |
| BAC+2 .....                              | 6  |
| BAC+3 ou +4 .....                        | 6  |
| BAC+5 ou plus .....                      | 6  |
| Composition des ménages .....            | 6  |
| Couple sans enfant .....                 | 6  |
| Couple avec enfant(s) .....              | 6  |
| Famille monoparentale .....              | 6  |
| Colocation / Autre .....                 | 6  |
| Personnes seules .....                   | 6  |
| Profil électoraux .....                  | 7  |
| Premier tour .....                       | 7  |
| Sécurité .....                           | 8  |
| Evolution du nombre d'infractions .....  | 8  |
| Pour comparer .....                      | 9  |
| Services à la population .....           | 10 |
| Commerce .....                           | 10 |
| Éducation .....                          | 10 |
| Villes autour de Barcelonnette .....     | 11 |
| Avis sur la ville de Barcelonnette ..... | 12 |
| Moyenne par critère .....                | 12 |
| Villes autour de Barcelonnette .....     | 12 |
| Répartition des avis par note .....      | 12 |
| Répartition des avis par note .....      | 12 |

# Situation géographique



## i Informations clés

- **Région** : Provence-Alpes-Côte d'Azur
- **Département** : Alpes-de-Haute-Provence
- **Code postal** : 04400
- **Superficie** : 16 km<sup>2</sup>



# Statistiques sur la population



Nombre d'habitants

**2 518**



Age moyen

**46 ans**



Pop active

**47.5%**



Taux chômage

**5.9%**



Pop densité

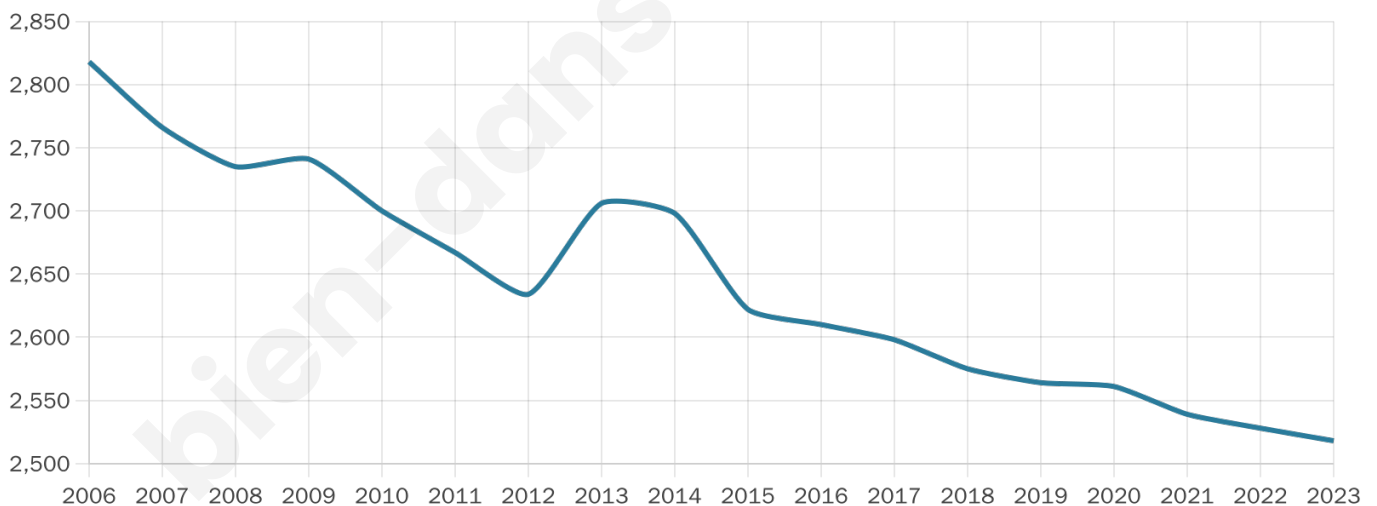
**157 h/km<sup>2</sup>**



Revenu moyen

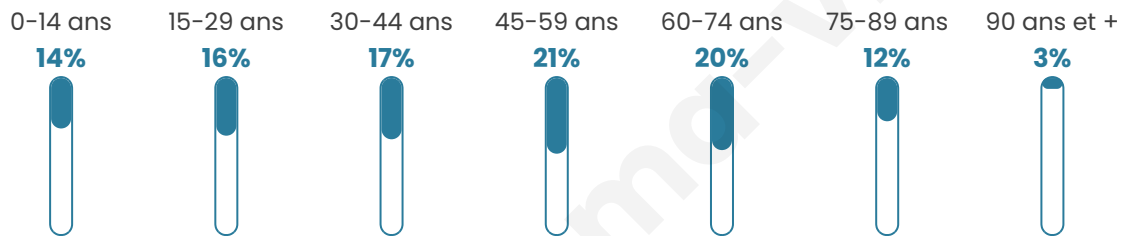
**21 030 €/an**

## Evolution du nombre d'habitants

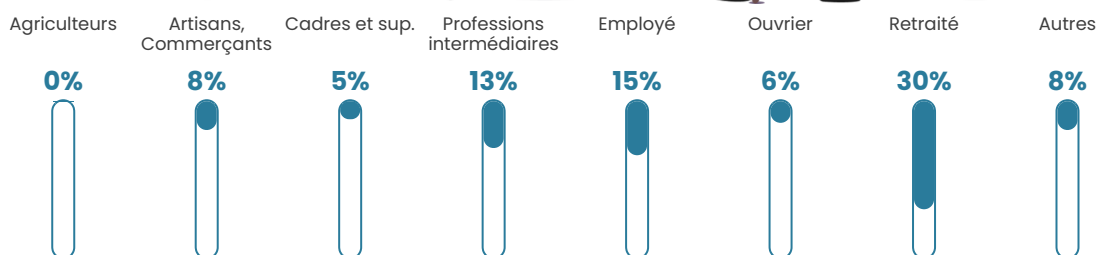


Sources : Institut national de la statistique et des études économiques (insee) selon Les dernières parutions officielles de 2024 portant sur les années 2020, 2021 et 2022.


## Tranche d'âge




## Activité professionnelle



## Niveau de diplôme



## Composition des ménages



# Profils électoraux

## Premier tour

|                                                                                     |                           |         |
|-------------------------------------------------------------------------------------|---------------------------|---------|
|    | Emmanuel<br>MACRON        | 27.15 % |
|    | Marine LE PEN             | 22.32 % |
|    | Jean-Luc<br>MÉLENCHON     | 21.24 % |
|    | Éric ZEMMOUR              | 7.75 %  |
|    | Yannick JADOT             | 5.14 %  |
|   | Valérie PÉCRESE           | 4.83 %  |
|  | Jean LASSALLE             | 4.14 %  |
|  | Nicolas DUPONT-<br>AIGNAN | 2.53 %  |
|  | Fabien ROUSSEL            | 2.22 %  |
|  | Anne HIDALGO              | 1.61 %  |
|  | Nathalie ARTHAUD          | 0.61 %  |
|  | Philippe POUTOU           | 0.46 %  |



### 1 867 inscrits

Participation : 71.67%

Votes blancs : 2.24%

Votes nuls : 0.30%

## Second tour

|                                                                                   |                    |         |
|-----------------------------------------------------------------------------------|--------------------|---------|
|  | Emmanuel<br>MACRON | 57,11 % |
|  | Marine LE PEN      | 42,89 % |

### 1 868 inscrits

Participation : 68.47%

Votes blancs : 8.52%

Votes nuls : 1.8%

# Sécurité



Agressions physiques / sexuelles

**37**



Cambriolages

**0**



Vols / dégradations

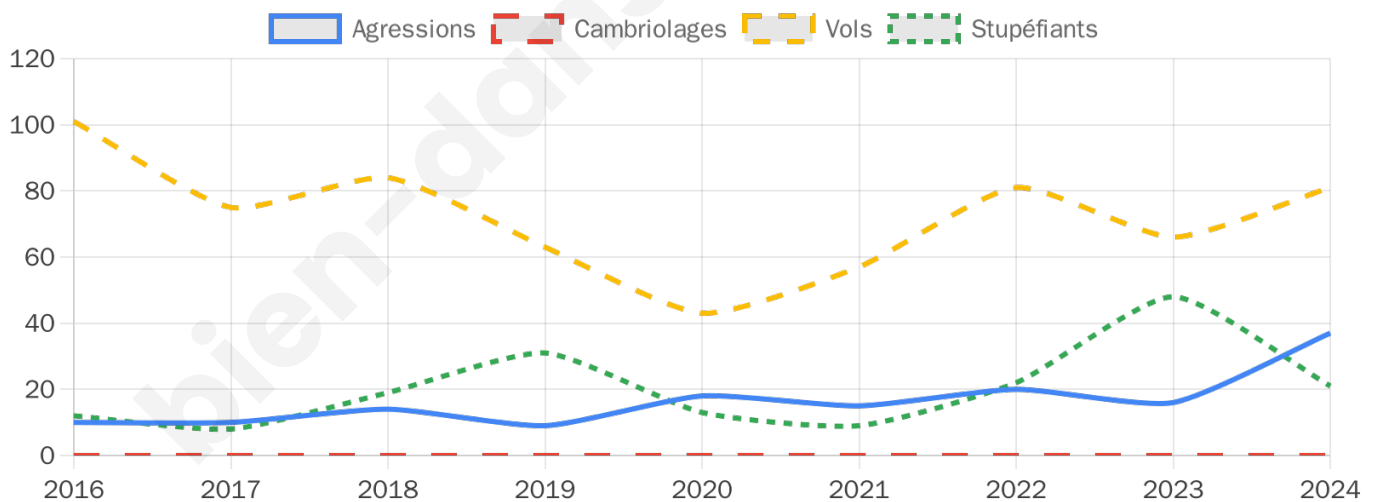
**81**



Stupéfiants

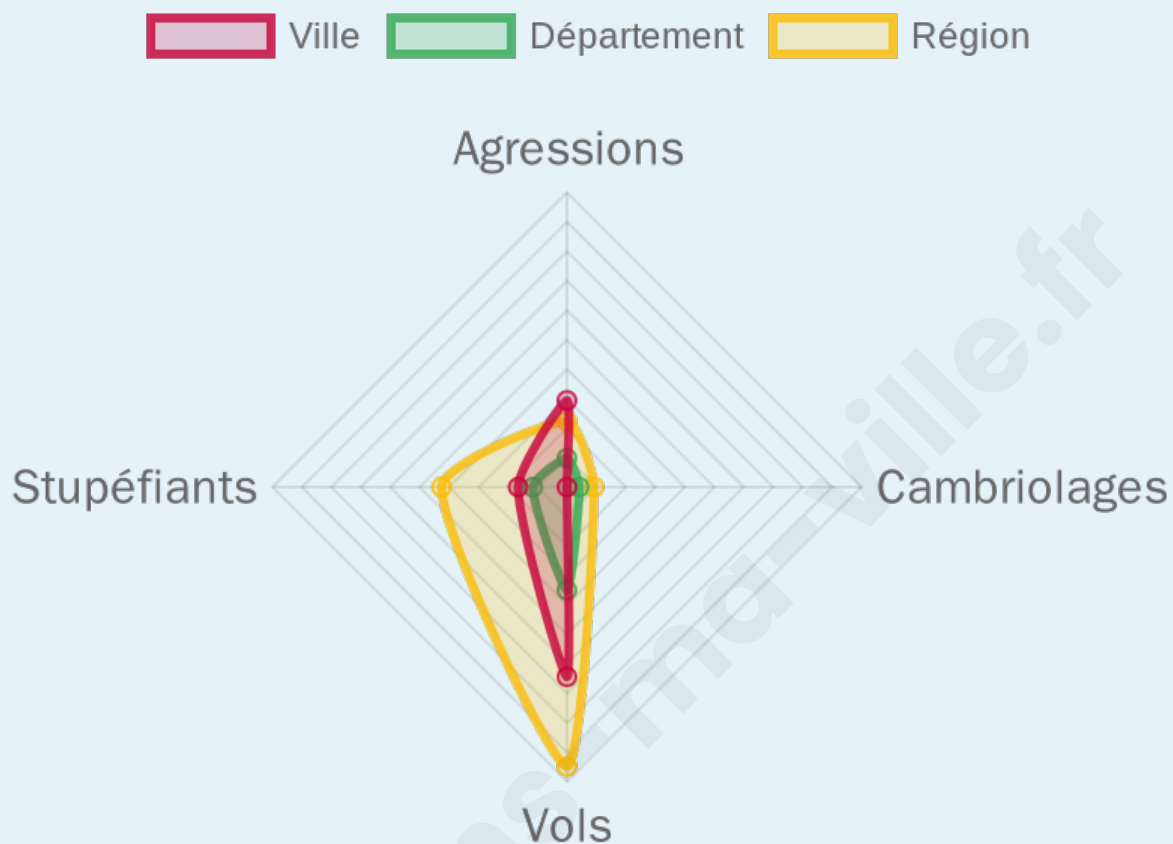
**21**

## Evolution du nombre d'infractions



## Pour comparer

(en proportion du nombre d'habitants)



Sources : Bases statistiques communale, départementale et régionale de la délinquance enregistrée par la police et la gendarmerie nationales selon les dernières parutions officielles de 2025 portant sur l'année 2024 ([data.gouv](https://data.gouv.fr)).

Agressions physiques / sexuelles : Violences sexuelles, coups et blessures volontaires intrafamiliaux, coups et blessures volontaires, autres coups, blessures volontaires et vols violents sans arme.

Cambriolages : Cambriolages de logements.

Vols : Vols avec armes, vols d'accessoires sur véhicules, vols dans les véhicules, vols de véhicules, vols sans violence contre des personnes, destructions, dégradations volontaires et escroqueries.

Stupéfiants : Trafic de stupéfiants dont (AFD) et usage de stupéfiants.

# Services à la population



## Commerce

|                    |                                  |
|--------------------|----------------------------------|
| Hypermarché        | X <u>Digne-les-Bains</u><br>46km |
| Supermarché        | 1                                |
| Superette          | 2                                |
| Boulangerie        | 3                                |
| Boucherie          | 1                                |
| Restaurant         | 26                               |
| Garage             | 8                                |
| Station-service    | 4                                |
| Banque             | 4                                |
| La poste           | 20                               |
| Coiffeur           | 9                                |
| Tabac              | 2                                |
| Bars / discothèque | 7                                |
| Bibliothèque       | X <u>Guillestre</u> 31km         |
| Cinéma             | 1                                |
| Vétérinaire        | 2                                |



## Santé

|                                  |                                  |
|----------------------------------|----------------------------------|
| Pharmacie                        | 2                                |
| Hôpital                          | X <u>Embrun</u> 23km             |
| Laboratoire d'analyses médicales | 1                                |
| Etablissement pour handicapé     | X <u>Saint-Pons</u> 2km          |
| EHPA                             | 2                                |
| Médecin                          | 6                                |
| Dentiste                         | 3                                |
| Chirurgien                       | X <u>Allos</u> 15km              |
| Dermatologue                     | X <u>Tallard</u> 48km            |
| Anesthésiste                     | X <u>Gap</u> 50km                |
| Gastro-entérologue               | X <u>Digne-les-Bains</u><br>50km |
| Gynécologue                      | X <u>Embrun</u> 23km             |
| Cancérologue                     | X <u>Nice</u> 88km               |
| Neurologue                       | X <u>Gap</u> 50km                |
| Ophtalmologue                    | 1                                |
| ORL                              | X <u>Digne-les-Bains</u><br>50km |
| Cardiologue                      | X <u>Digne-les-Bains</u><br>46km |
| Pédiatre                         | X <u>Digne-les-Bains</u><br>46km |
| Pneumologue                      | X <u>Oraison</u> 78km            |
| Psychologue                      | X <u>Digne-les-Bains</u><br>46km |
| Radiologue                       | X <u>Gap</u> 49km                |
| Rhumatologue                     | X <u>Embrun</u> 24km             |
| Sage-femme                       | 1                                |



## Éducation

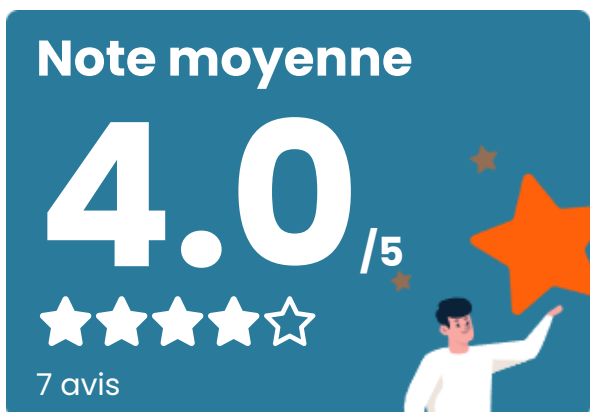
|                         |                                  |
|-------------------------|----------------------------------|
| Crèche                  | 1                                |
| Ecole maternelle Public | 1                                |
| Ecole maternelle Privé  | X <u>Beausoleil</u> 94km         |
| Ecole primaire Public   | 1                                |
| Ecole primaire Privé    | 1                                |
| Collège Public          | 1                                |
| Collège Privé           | X <u>Digne-les-Bains</u><br>46km |
| Lycée Public            | 1                                |
| Lycée Privé             | X <u>Digne-les-Bains</u><br>46km |

Sources : Base Sirene des entreprises et de leurs établissements selon les dernières parutions officielles de 2025 portant sur l'année 2024 ([data.gouv](https://data.gouv.fr)). Liste, localisation et tarifs des professionnels de santé selon les dernières parutions officielles de 2025 portant sur l'année 2024 ([opendatasoft](https://opendatasoft.com)) et FINISS Extraction du Fichier des établissements selon les dernières parutions officielles de 2025 portant sur l'année 2024 ([data.gouv](https://data.gouv.fr)). Adresse et géolocalisation des établissements d'enseignement du premier et second degrés selon les dernières parutions officielles de 2025 portant sur l'année 2024 ([data.education.gouv](https://data.education.gouv.fr))

## Villes autour de Barcelonnette

| Ville                   | Habitants | Superficie          | Pop densité          | Pop active | Taux chômage | Revenu moyen | Prix immobilier        |
|-------------------------|-----------|---------------------|----------------------|------------|--------------|--------------|------------------------|
| Saint-Pons              | 631       | 32 km <sup>2</sup>  | 20 h/km <sup>2</sup> | 44.4%      | 2.9%         | 23 310 €/an  | 1 744 €/m <sup>2</sup> |
| Uvernet-Fours (1 avis)  | 499       | 135 km <sup>2</sup> | 4 h/km <sup>2</sup>  | 52.5%      | 2.2%         | 23 250 €/an  | 2 332 €/m <sup>2</sup> |
| Faucon-de-Barcelonnette | 295       | 17 km <sup>2</sup>  | 17 h/km <sup>2</sup> | 46.1%      | 1.4%         | 21 400 €/an  | 2 628 €/m <sup>2</sup> |
| Enchastrayes            | 399       | 44 km <sup>2</sup>  | 9 h/km <sup>2</sup>  | 41.6%      | 3%           | 22 140 €/an  | 1 797 €/m <sup>2</sup> |
| Les Thuiles             | 361       | 32 km <sup>2</sup>  | 11 h/km <sup>2</sup> | 54.3%      | 4.2%         | 21 370 €/an  | 1 892 €/m <sup>2</sup> |
| Jausiers (4 avis)       | 1 146     | 107 km <sup>2</sup> | 11 h/km <sup>2</sup> | 43.3%      | 5.1%         | 21 510 €/an  | 1 573 €/m <sup>2</sup> |
| Méolans-Revel           | 321       | 127 km <sup>2</sup> | 3 h/km <sup>2</sup>  | 46.7%      | 3.1%         | 20 160 €/an  | 1 272 €/m <sup>2</sup> |
| La Condamine-Châtelard  | 154       | 56 km <sup>2</sup>  | 3 h/km <sup>2</sup>  | 46.8%      | 2.6%         | 21 340 €/an  | 792 €/m <sup>2</sup>   |
| Val d'Oronaye           | 87        | 109 km <sup>2</sup> | 1 h/km <sup>2</sup>  | 54%        | 8%           | NC           | 1 880 €/m <sup>2</sup> |
| Les Orres               | 510       | 74 km <sup>2</sup>  | 7 h/km <sup>2</sup>  | 49.8%      | 2%           | 22 120 €/an  | 2 596 €/m <sup>2</sup> |
| Saint-Paul-sur-Ubaye    | 215       | 205 km <sup>2</sup> | 1 h/km <sup>2</sup>  | 31.6%      | 2.8%         | 21 560 €/an  | 1 387 €/m <sup>2</sup> |
| Allos                   | 812       | 116 km <sup>2</sup> | 7 h/km <sup>2</sup>  | 51.8%      | 0.7%         | 20 390 €/an  | 1 959 €/m <sup>2</sup> |
| Le Lauzet-Ubaye         | 229       | 66 km <sup>2</sup>  | 3 h/km <sup>2</sup>  | 43.2%      | 5.2%         | 18 050 €/an  | 1 708 €/m <sup>2</sup> |
| Crévoux                 | 122       | 56 km <sup>2</sup>  | 2 h/km <sup>2</sup>  | 48.4%      | 3.3%         | 21 440 €/an  | 2 828 €/m <sup>2</sup> |
| Saint-Sauveur           | 481       | 24 km <sup>2</sup>  | 20 h/km <sup>2</sup> | 49.7%      | 1.9%         | 22 410 €/an  | 3 026 €/m <sup>2</sup> |

# Avis sur la ville de Barcelonnette



## Moyenne par critère



## Villes autour de Barcelonnette

| Ville                   | Note globale | Sécurité | Éducation | Sport Loisir | Environnement | Vie pratique |
|-------------------------|--------------|----------|-----------|--------------|---------------|--------------|
| Saint-Pons              | -            | -        | -         | -            | -             | -            |
| Uvernet-Fours (1 avis)  | 3.8          | 4.0      | 4.0       | 4.0          | 4.0           | 3.0          |
| Faucon-de-Barcelonnette | -            | -        | -         | -            | -             | -            |
| Enchastrayes            | -            | -        | -         | -            | -             | -            |
| Les Thuiles             | -            | -        | -         | -            | -             | -            |
| Jausiers (4 avis)       | 4.0          | 4.5      | 3.8       | 4.0          | 4.5           | 3.0          |
| Méolans-Revel           | -            | -        | -         | -            | -             | -            |
| La Condamine-Châtelard  | -            | -        | -         | -            | -             | -            |
| Val d'Oronaye           | -            | -        | -         | -            | -             | -            |
| Les Orres               | -            | -        | -         | -            | -             | -            |
| Saint-Paul-sur-Ubaye    | -            | -        | -         | -            | -             | -            |
| Allos                   | -            | -        | -         | -            | -             | -            |
| Le Lauzet-Ubaye         | -            | -        | -         | -            | -             | -            |
| Crévoux                 | -            | -        | -         | -            | -             | -            |
| Saint-Sauveur           | -            | -        | -         | -            | -             | -            |



# **Vous aimez votre ville ? Notez-la !**

Et faites-nous part de vos remarques constructives



Avec

**BIEN** dans  
ma **VILLE** 