



Version web

Ville de Barcelonne

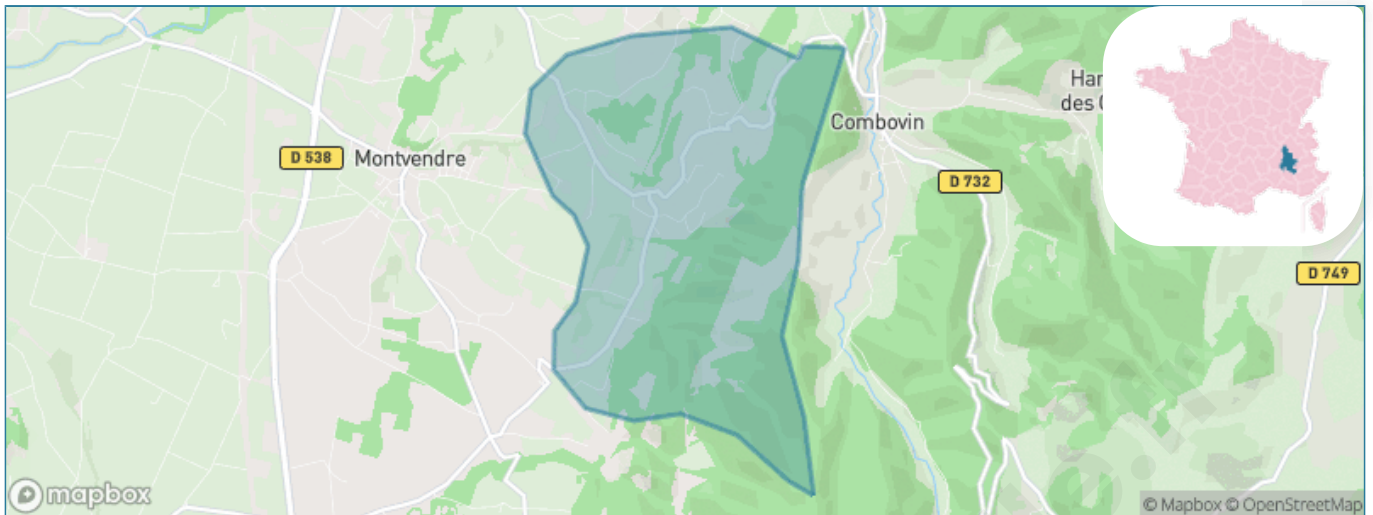
Présenté par

BIEN dans
ma **VILLE** 

Sommaire

Situation géographique	3
Statistiques sur la population	4
Evolution du nombre d'habitants	4
Tranche d'âge	5
0-14 ans	5
15-29 ans	5
30-44 ans	5
45-59 ans	5
60-74 ans	5
75-89 ans	5
90 ans et +	5
Activité professionnelle	5
Agriculteurs	5
Artisans, Commerçants	5
Cadres et sup.	5
Professions intermédiaires	5
Employé	5
Ouvrier	5
Retraité	5
Autres	5
Niveau de diplôme	6
Sans diplôme ou CEP	6
Brevet, BEPC, DNB	6
CAP-BEP ou équivalent	6
BAC ou équivalent	6
BAC+2	6
BAC+3 ou +4	6
BAC+5 ou plus	6
Composition des ménages	6
Couple sans enfant	6
Couple avec enfant(s)	6
Famille monoparentale	6
Colocation / Autre	6
Personnes seules	6
Profils électoraux	7
Premier tour	7
Sécurité	8
Evolution du nombre d'infractions	8
Pour comparer	9
Services à la population	10
Commerce	10
Éducation	10
Villes autour de Barcelonne	11

Situation géographique



i Informations clés

- **Région** : Auvergne-Rhône-Alpes
- **Département** : Drôme
- **Code postal** : 26120
- **Superficie** : 8 km²



LE DÉPARTEMENT

Statistiques sur la population



Nombre d'habitants

335



Age moyen

44 ans



Pop active

45.7%



Taux chômage

3.5%



Pop densité

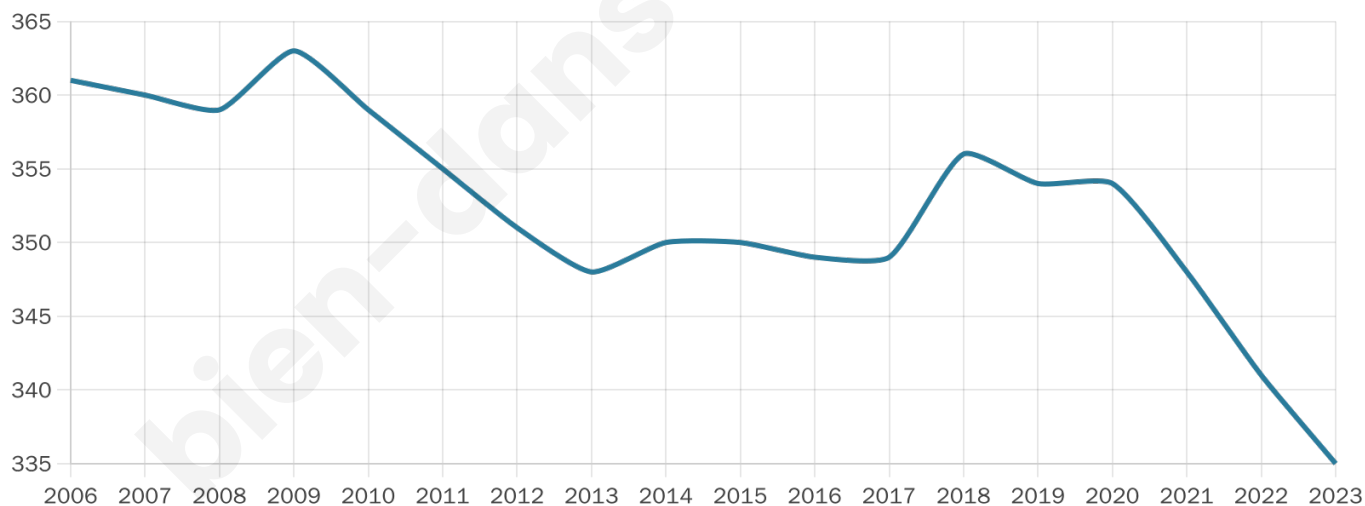
42 h/km²



Revenu moyen

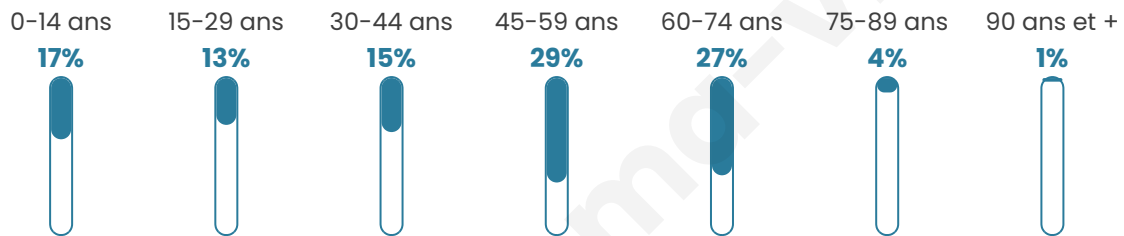
27 790 €/an

Evolution du nombre d'habitants

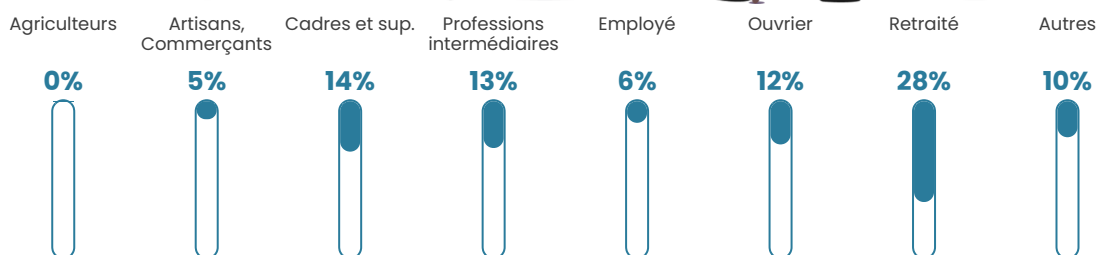


Sources : Institut national de la statistique et des études économiques (insee) selon Les dernières parutions officielles de 2024 portant sur les années 2020, 2021 et 2022.

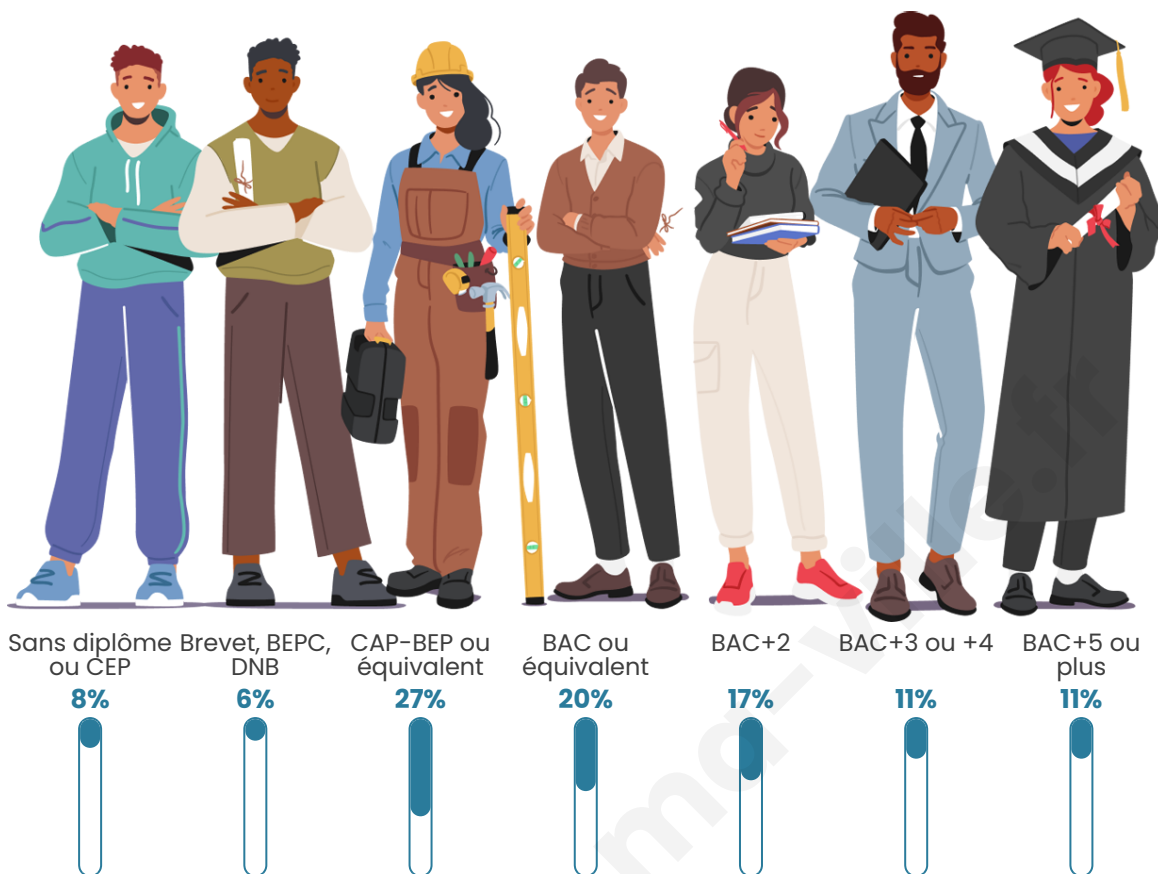
Tranche d'âge




Activité professionnelle



Niveau de diplôme











Composition des ménages



Profils électoraux



Premier tour

	Marine LE PEN	24.40 %
	Jean-Luc MÉLENCHON	20.80 %
	Emmanuel MACRON	20.40 %
	Yannick JADOT	8.40 %
	Jean LASSALLE	7.60 %
	Éric ZEMMOUR	6.00 %
	Valérie PÉCRESE	4.00 %
	Nicolas DUPONT-AIGNAN	3.20 %
	Anne HIDALGO	2.00 %
	Fabien ROUSSEL	1.60 %
	Nathalie ARTHAUD	0.80 %
	Philippe POUTOU	0.80 %

295 inscrits

Participation : 87.8%
Votes blancs : 3.47%
Votes nuls : 0.00%

Second tour

	Emmanuel MACRON	55,9 %
	Marine LE PEN	44,1 %

295 inscrits

Participation : 89.15%
Votes blancs : 10.65%
Votes nuls : 2.28%

Sécurité



Agressions physiques / sexuelles

0



Cambriolages

0



Vols / dégradations

0



Stupéfiants

0

Evolution du nombre d'infractions



Pour comparer

(en proportion du nombre d'habitants)



Sources : Bases statistiques communale, départementale et régionale de la délinquance enregistrée par la police et la gendarmerie nationales selon les dernières parutions officielles de 2025 portant sur l'année 2024 ([data.gouv](https://data.gouv.fr)).

Agressions physiques / sexuelles : Violences sexuelles, coups et blessures volontaires intrafamiliaux, coups et blessures volontaires, autres coups, blessures volontaires et vols violents sans arme.

Cambriolages : Cambriolages de logements.

Vols : Vols avec armes, vols d'accessoires sur véhicules, vols dans les véhicules, vols de véhicules, vols sans violence contre des personnes, destructions, dégradations volontaires et escroqueries.

Stupéfiants : Trafic de stupéfiants dont (AFD) et usage de stupéfiants.

Services à la population



Commerce

Hypermarché	X Valence 12km
Supermarché	X Chabeuil 5km
Superette	X Chabeuil 4km
Boulangerie	X Montvendre 2km
Boucherie	X Chabeuil 4km
Restaurant	X Combovin 2km
Garage	X Montvendre 2km
Station-service	X Chabeuil 5km
Banque	X Chabeuil 4km
La poste	X La Baume-Cornillane 5km
Coiffeur	2
Tabac	X Chabeuil 4km
Bars / discothèque	X La Baume-Cornillane 4km
Bibliothèque	X Chabeuil 5km
Cinéma	X Montélier 8km
Vétérinaire	X Montvendre 3km



Santé

Pharmacie	X Chabeuil 4km
Hôpital	X Valence 12km
Laboratoire d'analyses médicales	X Chabeuil 5km
Etablissement pour handicapé	X Montélier 7km
EHPA	X Montélier 7km
Médecin	X Chabeuil 4km
Dentiste	X Chabeuil 4km
Chirurgien	X Valence 11km
Dermatologue	X Valence 14km
Anesthésiste	X Portes-lès-Valence 13km
Gastro-entérologue	X Valence 12km
Gynécologue	X Valence 12km
Cancérologue	X Valence 13km
Neurologue	X Valence 12km
Ophthalmologue	X Montélier 8km
ORL	X Valence 14km
Cardiologue	X Montélier 8km
Pédiatre	X Valence 14km
Pneumologue	X Valence 13km
Psychologue	X Montmeyran 7km
Radiologue	X Valence 12km
Rhumatologue	X Valence 12km
Sage-femme	X Montvendre 2km



Éducation

Crèche	X Chabeuil 4km
Ecole maternelle Public	X Montvendre 2km
Ecole maternelle Privé	X Grenoble 62km
Ecole primaire Public	X Montvendre 2km
Ecole primaire Privé	X Chabeuil 4km
Collège Public	X Chabeuil 4km
Collège Privé	X Chabeuil 4km
Lycée Public	X Valence 12km
Lycée Privé	X Montéléger 10km

Sources : Base Sirene des entreprises et de leurs établissements selon les dernières parutions officielles de 2025 portant sur l'année 2024 ([data.gouv](#)). Liste, localisation et tarifs des professionnels de santé selon les dernières parutions officielles de 2025 portant sur l'année 2024 ([opendatasoft](#)) et FINISS Extraction du Fichier des établissements selon les dernières parutions officielles de 2025 portant sur l'année 2024 ([data.gouv](#)). Adresse et géolocalisation des établissements d'enseignement du premier et second degrés selon les dernières parutions officielles de 2025 portant sur l'année 2024 ([data.education.gouv](#))

Villes autour de Barcelonne

Ville	Habitants	Superficie	Pop densité	Pop active	Taux chômage	Revenu moyen	Prix immobilier
Montvendre (1 avis)	1 292	17 km ²	76 h/km ²	49.5%	3.6%	25 510 €/an	1 967 €/m ²
Combovin	476	35 km ²	14 h/km ²	47.5%	4.8%	23 910 €/an	1 976 €/m ²
Chabeuil (4 avis)	6 833	41 km ²	167 h/km ²	47.3%	4.8%	24 700 €/an	2 252 €/m ²
Châteaudouble	633	17 km ²	37 h/km ²	44.9%	4.1%	26 050 €/an	2 702 €/m ²
La Baume-Cornillane	456	14 km ²	33 h/km ²	47.4%	4.2%	25 110 €/an	1 053 €/m ²
Montmeyran (3 avis)	2 960	24 km ²	123 h/km ²	46.7%	4.9%	26 310 €/an	1 962 €/m ²
Beaumont-lès-Valence (6 avis)	4 337	17 km ²	255 h/km ²	45.7%	3.7%	25 650 €/an	2 508 €/m ²
Peyrus (2 avis)	576	10 km ²	58 h/km ²	50%	3.1%	26 060 €/an	2 097 €/m ²
Montélier (4 avis)	4 323	24 km ²	180 h/km ²	43.9%	4%	27 140 €/an	2 364 €/m ²
Ourches	291	9 km ²	32 h/km ²	47.8%	6.9%	22 350 €/an	2 388 €/m ²
Malissard (1 avis)	3 294	10 km ²	329 h/km ²	44.5%	3.3%	27 020 €/an	2 665 €/m ²
Charpey	1 547	15 km ²	103 h/km ²	49.6%	2.7%	24 950 €/an	1 451 €/m ²
Saint-Vincent-la-Commanderie	636	13 km ²	49 h/km ²	47.3%	3.9%	24 210 €/an	2 613 €/m ²
Montéléger	1 673	9 km ²	186 h/km ²	43.8%	3.2%	27 010 €/an	2 723 €/m ²
Gigors-et-Lozeron	225	35 km ²	6 h/km ²	48%	6.7%	19 180 €/an	1 056 €/m ²

bien-dans-ma-ville.fr



Vous aimez votre ville ? Notez-la !

Et faites-nous part de vos remarques constructives



Avec

BIEN dans ma **VILLE** 