



Version web

Ville de Barbaira

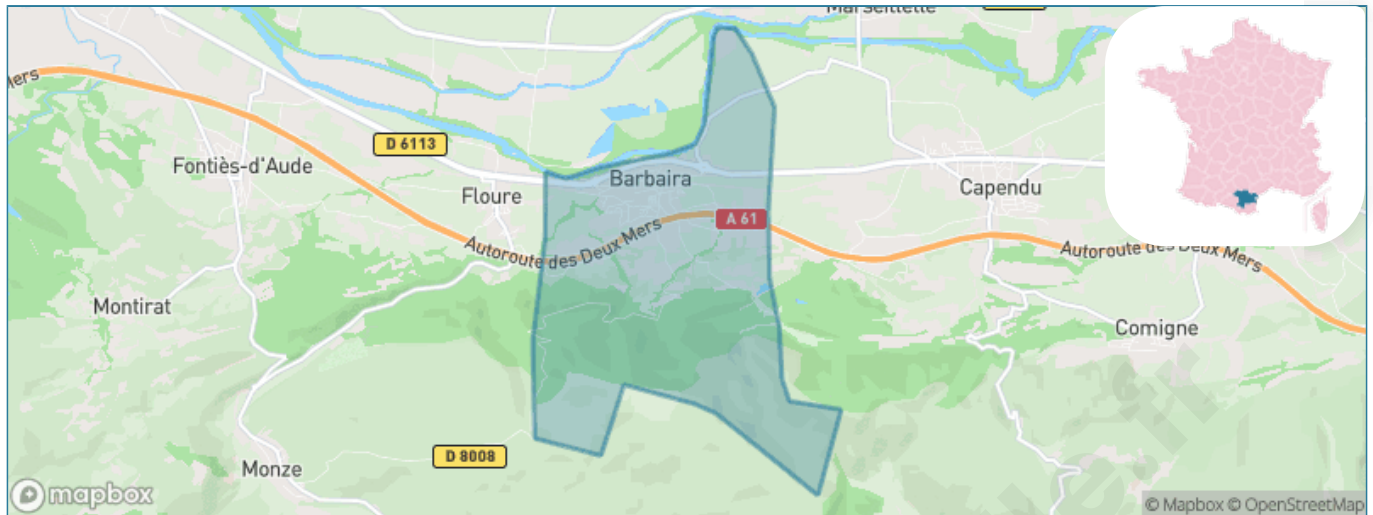
Présenté par

BIEN dans
ma **VILLE** 

Sommaire

Situation géographique	3
Statistiques sur la population	4
Evolution du nombre d'habitants	4
Tranche d'âge	5
0-14 ans	5
15-29 ans	5
30-44 ans	5
45-59 ans	5
60-74 ans	5
75-89 ans	5
90 ans et +	5
Activité professionnelle	5
Agriculteurs	5
Artisans, Commerçants	5
Cadres et sup.	5
Professions intermédiaires	5
Employé	5
Ouvrier	5
Retraité	5
Autres	5
Niveau de diplôme	6
Sans diplôme ou CEP	6
Brevet, BEPC, DNB	6
CAP-BEP ou équivalent	6
BAC ou équivalent	6
BAC+2	6
BAC+3 ou +4	6
BAC+5 ou plus	6
Composition des ménages	6
Couple sans enfant	6
Couple avec enfant(s)	6
Famille monoparentale	6
Colocation / Autre	6
Personnes seules	6
Profil électoraux	7
Premier tour	7
Sécurité	8
Evolution du nombre d'infractions	8
Pour comparer	9
Services à la population	10
Commerce	10
Éducation	10
Villes autour de Barbaira	11
Avis sur la ville de Barbaira	12
Moyenne par critère	12
Villes autour de Barbaira	12
Répartition des avis par note	12
Répartition des avis par note	12

Situation géographique



i Informations clés

- **Région** : Occitanie
- **Département** : Aude
- **Code postal** : 11800
- **Superficie** : 9 km²



Statistiques sur la population



Nombre d'habitants

805



Age moyen

41 ans



Pop active

42.2%



Taux chômage

11.6%



Pop densité

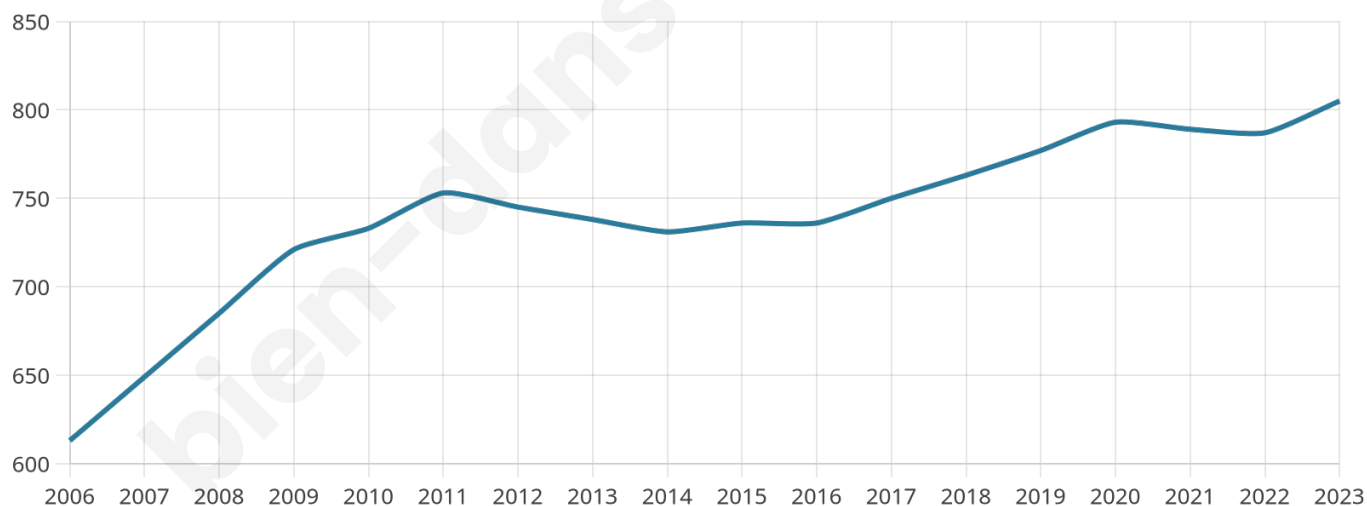
89 h/km²



Revenu moyen

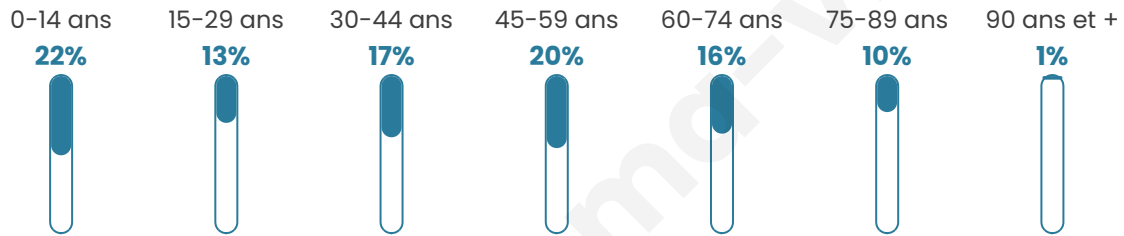
19 650 €/an

Evolution du nombre d'habitants

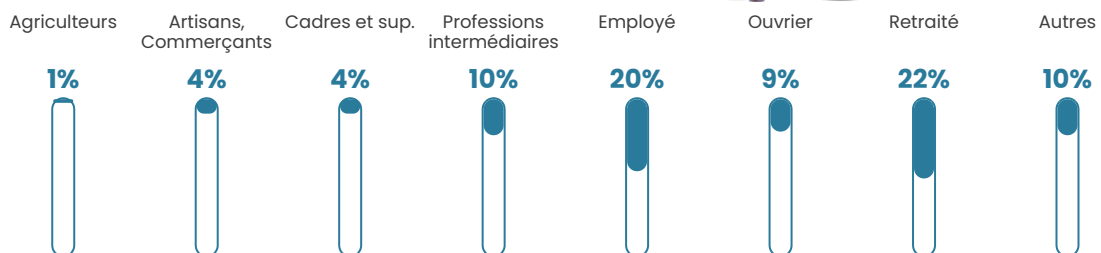


Sources : Institut national de la statistique et des études économiques (insee) selon Les dernières parutions officielles de 2024 portant sur les années 2020, 2021 et 2022.


Tranche d'âge




Activité professionnelle



Niveau de diplôme















Composition des ménages





Profils électoraux

Premier tour

	Marine LE PEN	35.46 %
	Jean-Luc MÉLENCHON	20.72 %
	Emmanuel MACRON	17.53 %
	Éric ZEMMOUR	7.57 %
	Jean LASSALLE	5.18 %
	Anne HIDALGO	3.39 %
	Fabien ROUSSEL	3.19 %
	Valérie PÉCRESSE	2.79 %
	Nicolas DUPONT-AIGNAN	1.79 %
	Yannick JADOT	1.59 %
	Philippe POUTOU	0.60 %
	Nathalie ARTHAUD	0.20 %

Second tour

	Emmanuel MACRON	56,55 %
	Marine LE PEN	43,45 %

599 inscrits

Participation : 83.31%

Votes blancs : 4.41%

Votes nuls : 3.81%

599 inscrits

Participation : 85.14%

Votes blancs : 0.78%

Votes nuls : 0.78%

Sécurité



Agressions physiques / sexuelles

0



Cambriolages

0



Vols / dégradations

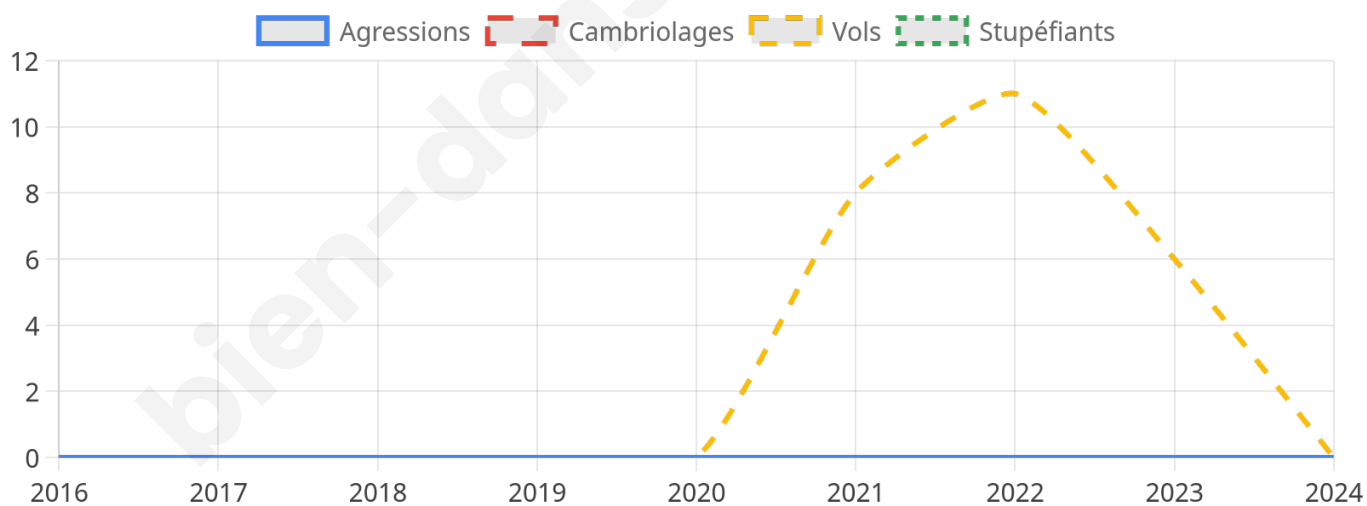
0



Stupéfiants

0

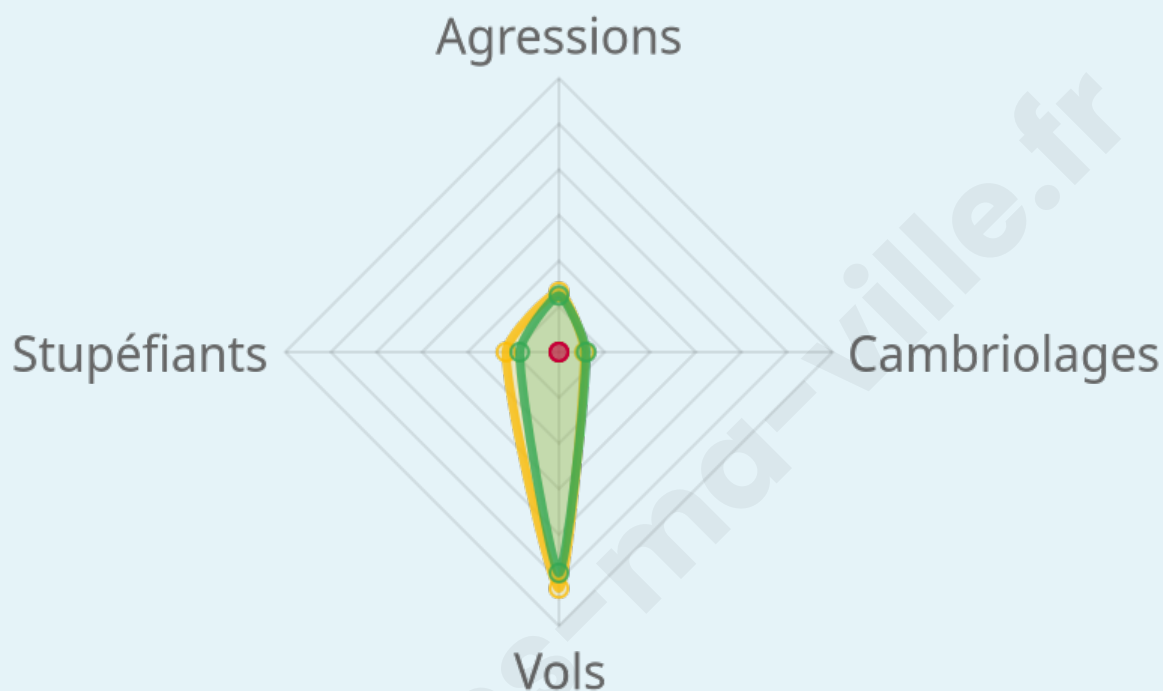
Evolution du nombre d'infractions



Pour comparer

(en proportion du nombre d'habitants)

Ville Département Région



Sources : Bases statistiques communale, départementale et régionale de la délinquance enregistrée par la police et la gendarmerie nationales selon les dernières parutions officielles de 2025 portant sur l'année 2024 ([data.gouv](https://data.gouv.fr)).

Agressions physiques / sexuelles : Violences sexuelles, coups et blessures volontaires intrafamiliaux, coups et blessures volontaires, autres coups, blessures volontaires et vols violents sans arme.

Cambriolages : Cambriolages de logements.

Vols : Vols avec armes, vols d'accessoires sur véhicules, vols dans les véhicules, vols de véhicules, vols sans violence contre des personnes, destructions, dégradations volontaires et escroqueries.

Stupéfiants : Trafic de stupéfiants dont (AFD) et usage de stupéfiants.

Services à la population



Commerce

Hypermarché	X Carcassonne 10km
Supermarché	X Trèbes 6km
Superette	1
Boulangerie	X Marseillette 3km
Boucherie	X Capendu 3km
Restaurant	2
Garage	1
Station-service	X Capendu 4km
Banque	X Trèbes 7km
La poste	X Rustiques 5km
Coiffeur	2
Tabac	X Capendu 3km
Bars / discothèque	1
Bibliothèque	X Carcassonne 13km
Cinéma	X Rieux-Minervois 12km
Vétérinaire	X Bouilhonnac 8km



Santé

Pharmacie	X Capendu 4km
Hôpital	X Carcassonne 10km
Laboratoire d'analyses médicales	X Trèbes 6km
Etablissement pour handicapé	X Trèbes 2km
EHPA	X Capendu 3km
Médecin	X Marseillette 3km
Dentiste	X Capendu 4km
Chirurgien	X Carcassonne 16km
Dermatologue	X Capendu 4km
Anesthésiste	X Carcassonne 16km
Gastro-entérologue	X Laure-Minervois 10km
Gynécologue	X Carcassonne 13km
Cancérologue	X Montredon-des-Corbières 32km
Neurologue	X Laure-Minervois 10km
Ophtalmologue	X Carcassonne 14km
ORL	X Malves-en-Minervois 9km
Cardiologue	X Laure-Minervois 10km
Pédiatre	X Laure-Minervois 10km
Pneumologue	X Narbonne 40km
Psychologue	X Marseillette 3km
Radiologue	X Carcassonne 13km
Rhumatologue	X Laure-Minervois 10km
Sage-femme	X Trèbes 6km



Éducation

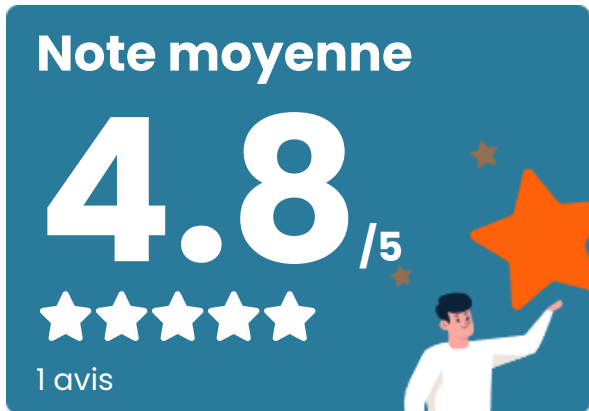
Crèche	X Badens 4km
Ecole maternelle Public	X Floure 2km
Ecole maternelle Privé	X Perpignan 62km
Ecole primaire Public	1
Ecole primaire Privé	X Carcassonne 11km
Collège Public	X Capendu 4km
Collège Privé	X Carcassonne 14km
Lycée Public	X Carcassonne 12km
Lycée Privé	X Carcassonne 13km

Sources : Base Sirene des entreprises et de leurs établissements selon les dernières parutions officielles de 2025 portant sur l'année 2024 ([data.gouv](#)). Liste, localisation et tarifs des professionnels de santé selon les dernières parutions officielles de 2025 portant sur l'année 2024 ([opendatasoft](#)) et FINISS Extraction du Fichier des établissements selon les dernières parutions officielles de 2025 portant sur l'année 2024 ([data.gouv](#)). Adresse et géolocalisation des établissements d'enseignement du premier et second degrés selon les dernières parutions officielles de 2025 portant sur l'année 2024 ([data.education.gouv](#))

Villes autour de Barbaira

Ville	Habitants	Superficie	Pop densité	Pop active	Taux chômage	Revenu moyen	Prix immobilier
Floure	405	4 km ²	101 h/km ²	39.8%	7.2%	19 470 €/an	1 232 €/m ²
Marseillette	697	11 km ²	63 h/km ²	43.3%	5.7%	20 640 €/an	1 600 €/m ²
Badens (1 avis)	749	9 km ²	83 h/km ²	46.5%	6.8%	21 020 €/an	1 313 €/m ²
Capendu (3 avis)	1 453	15 km ²	97 h/km ²	40.5%	7%	18 460 €/an	2 949 €/m ²
Rustiques	538	6 km ²	90 h/km ²	46.5%	5.4%	22 920 €/an	1 600 €/m ²
Fontiès-d'Aude	560	6 km ²	93 h/km ²	50.2%	5.4%	20 990 €/an	1 619 €/m ²
Aigues-Vives	532	10 km ²	53 h/km ²	46.6%	7%	19 590 €/an	905 €/m ²
Monze	243	14 km ²	17 h/km ²	43.2%	5.3%	20 390 €/an	1 244 €/m ²
Comigne	328	9 km ²	36 h/km ²	48.8%	5.5%	22 100 €/an	1 281 €/m ²
Montirat (1 avis)	70	12 km ²	6 h/km ²	52.9%	8.6%	NC	1 470 €/m ²
Val-de-Dagne	731	50 km ²	15 h/km ²	40.5%	3.8%	19 000 €/an	1 395 €/m ²
Douzens	784	14 km ²	56 h/km ²	42.7%	5.2%	20 150 €/an	1 175 €/m ²
Blomac (1 avis)	264	8 km ²	33 h/km ²	45.5%	4.5%	20 100 €/an	899 €/m ²
Trèbes (3 avis)	5 361	16 km ²	335 h/km ²	36.9%	7.1%	19 250 €/an	1 124 €/m ²
Saint-Frichoux	224	6 km ²	37 h/km ²	42.4%	5.4%	18 660 €/an	1 917 €/m ²

Avis sur la ville de Barbaira



Moyenne par critère



Villes autour de Barbaira

Ville	Note globale	Sécurité	Éducation	Sport Loisir	Environnement	Vie pratique
Floure	-	-	-	-	-	-
Marseillette	-	-	-	-	-	-
Badens (1 avis)	3.8	5.0	5.0	2.0	5.0	2.0
Capendu (3 avis)	3.2	4.0	4.3	2.3	3.0	2.3
Rustiques	-	-	-	-	-	-
Fontiès-d'Aude	-	-	-	-	-	-
Aigues-Vives	-	-	-	-	-	-
Monze	-	-	-	-	-	-
Comigne	-	-	-	-	-	-
Montirat (1 avis)	0.6	0.0	0.0	0.0	3.0	0.0
Val-de-Dagne	-	-	-	-	-	-
Douzens	-	-	-	-	-	-
Blomac (1 avis)	4.0	4.0	5.0	3.0	4.0	4.0
Trèbes (3 avis)	2.7	2.7	3.3	3.0	2.3	2.0
Saint-Frichoux	-	-	-	-	-	-



Vous aimez votre ville ? Notez-la !

Et faites-nous part de vos remarques constructives



Avec

BIEN dans ma **VILLE** 