



Version web

# Ville de Bar

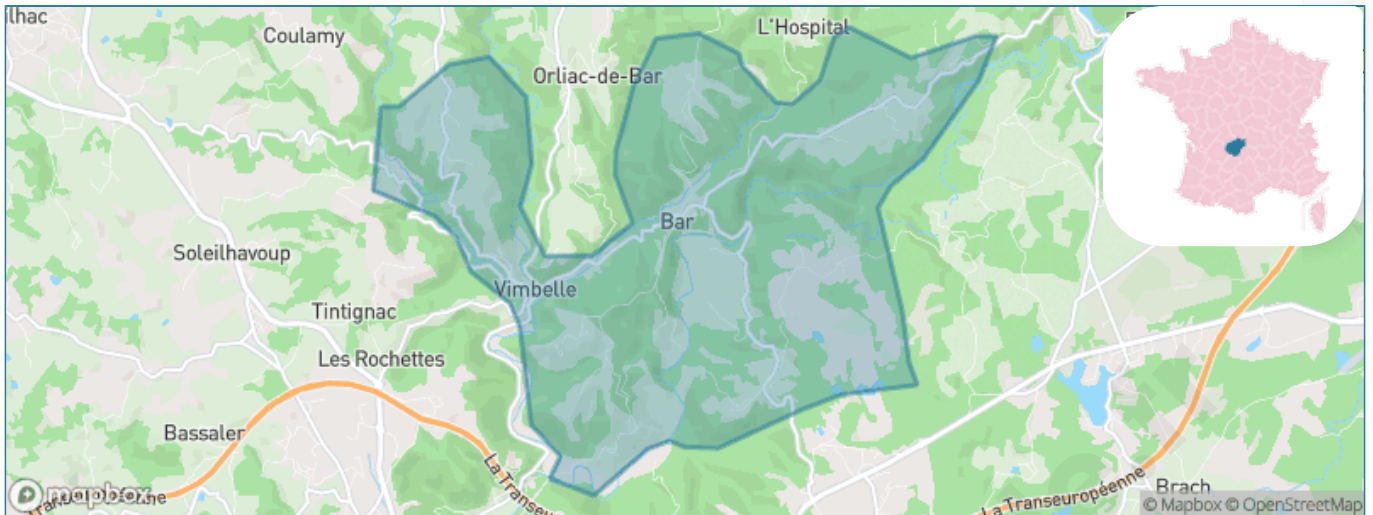
Présenté par

**BIEN** dans  
ma **VILLE** 

# Sommaire

Situation géographique .....	3
Statistiques sur la population .....	4
Evolution du nombre d'habitants .....	4
Tranche d'âge .....	5
0-14 ans .....	5
15-29 ans .....	5
30-44 ans .....	5
45-59 ans .....	5
60-74 ans .....	5
75-89 ans .....	5
90 ans et + .....	5
Activité professionnelle .....	5
Agriculteurs .....	5
Artisans, Commerçants .....	5
Cadres et sup. ....	5
Professions intermédiaires .....	5
Employé .....	5
Ouvrier .....	5
Retraité .....	5
Autres .....	5
Niveau de diplôme .....	6
Sans diplôme ou CEP .....	6
Brevet, BEPC, DNB .....	6
CAP-BEP ou équivalent .....	6
BAC ou équivalent .....	6
BAC+2 .....	6
BAC+3 ou +4 .....	6
BAC+5 ou plus .....	6
Composition des ménages .....	6
Couple sans enfant .....	6
Couple avec enfant(s) .....	6
Famille monoparentale .....	6
Colocation / Autre .....	6
Personnes seules .....	6
Profils électoraux .....	7
Premier tour .....	7
Sécurité .....	8
Evolution du nombre d'infractions .....	8
Pour comparer .....	9
Services à la population .....	10
Commerce .....	10
Éducation .....	10
Villes autour de Bar .....	11

# Situation géographique



## i Informations clés

- **Région** : Nouvelle-Aquitaine
- **Département** : Corrèze
- **Code postal** : 19800
- **Superficie** : 20 km<sup>2</sup>



# Statistiques sur la population



Nombre d'habitants

**311**



Age moyen

**46 ans**



Pop active

**45.3%**



Taux chômage

**4.1%**



Pop densité

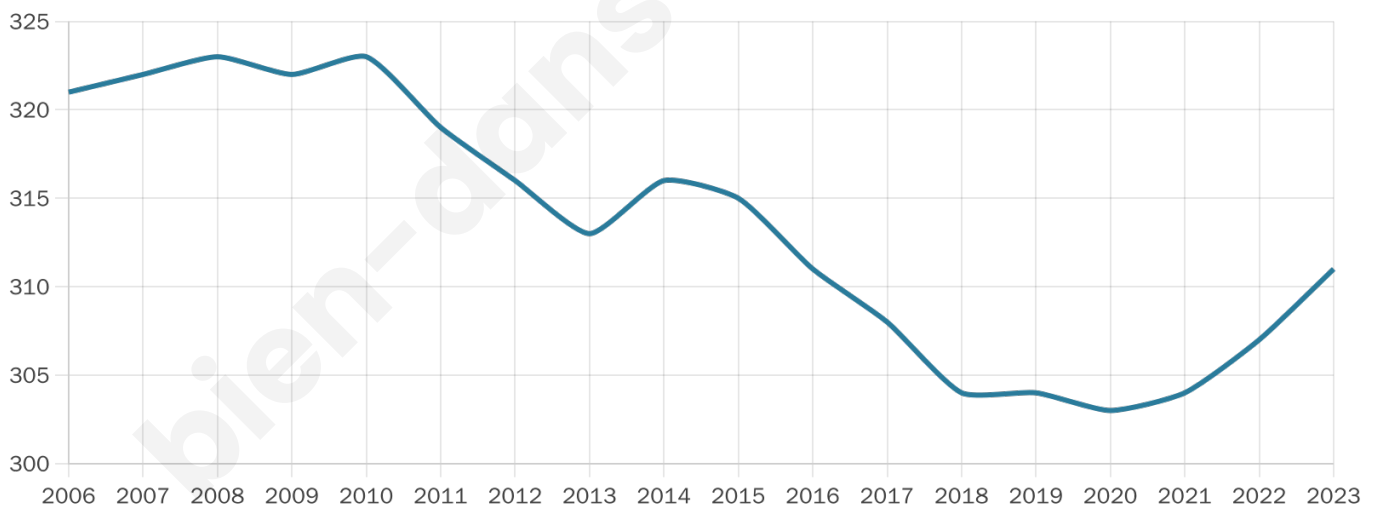
**16 h/km<sup>2</sup>**



Revenu moyen

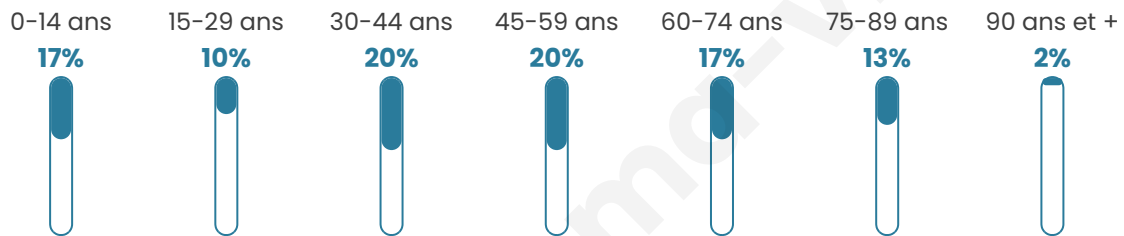
**20 670 €/an**

## Evolution du nombre d'habitants

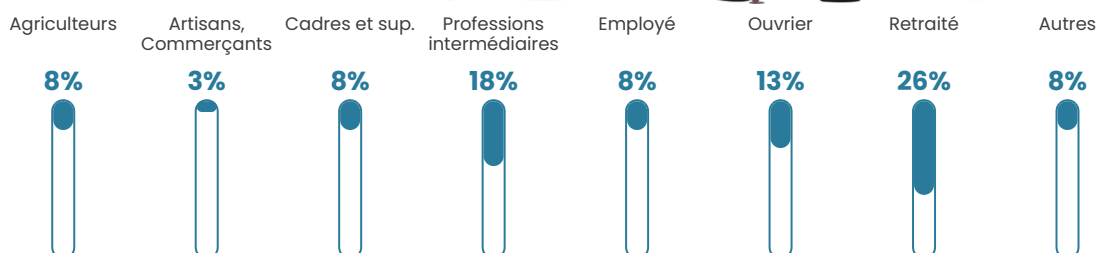


Sources : Institut national de la statistique et des études économiques (insee) selon Les dernières parutions officielles de 2024 portant sur les années 2020, 2021 et 2022.


## Tranche d'âge



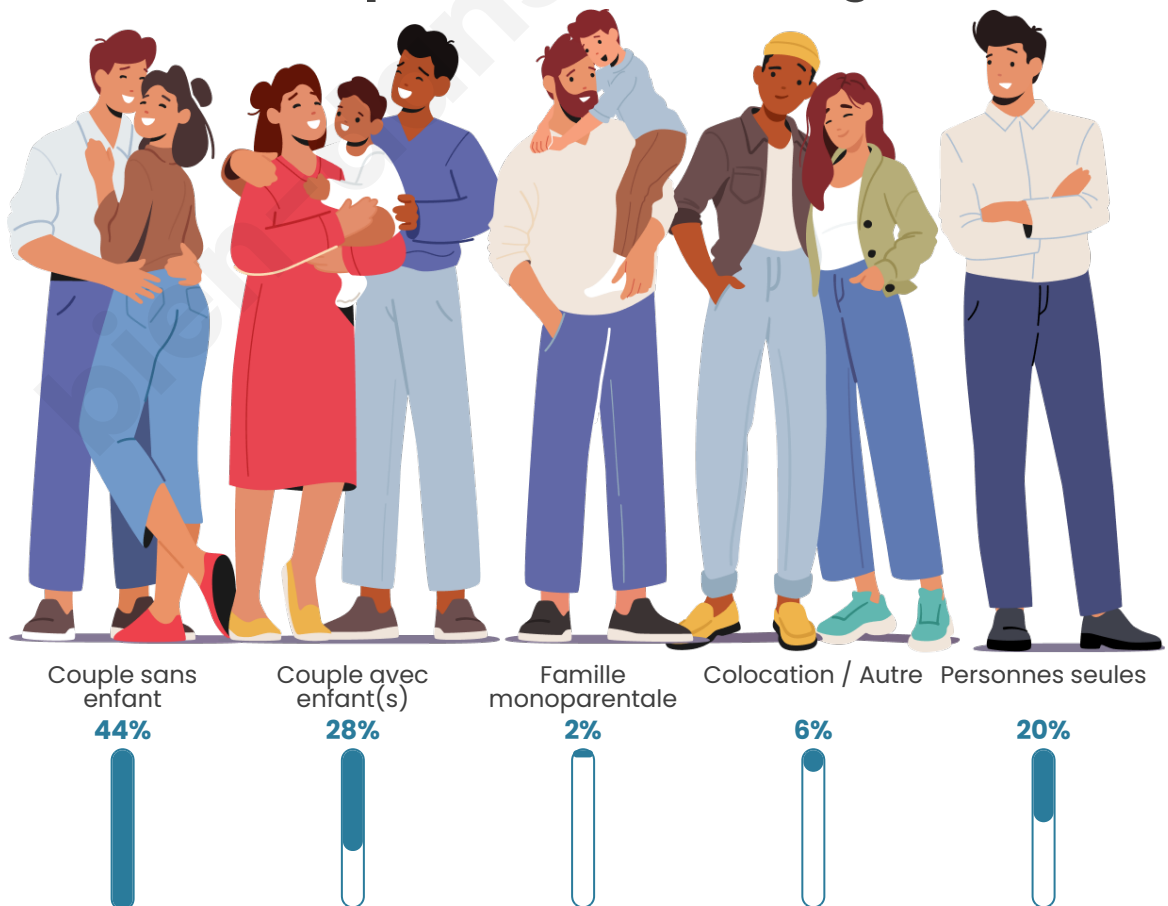
## Activité professionnelle



## Niveau de diplôme



## Composition des ménages



# Profils électoraux

## Premier tour

	Jean-Luc MÉLENCHON	28.02 %
	Marine LE PEN	20.77 %
	Emmanuel MACRON	11.59 %
	Valérie PÉCRESSÉ	7.73 %
	Jean LASSALLE	6.76 %
	Éric ZEMMOUR	6.28 %
	Nicolas DUPONT- AIGNAN	6.28 %
	Yannick JADOT	5.31 %
	Fabien ROUSSEL	3.86 %
	Anne HIDALGO	2.42 %
	Philippe POUTOU	0.97 %
	Nathalie ARTHAUD	0.00 %



### 256 inscrits

Participation : 81.25%

Votes blancs : 0.00%

Votes nuls : 0.48%

## Second tour

	Emmanuel MACRON	42,33 %
	Marine LE PEN	57,67 %

### 256 inscrits

Participation : 76.56%

Votes blancs : 11.73%

Votes nuls : 5.1%

# Sécurité



Agressions physiques / sexuelles

0



Cambriolages

0



Vols / dégradations

0



Stupéfiants

0

## Evolution du nombre d'infractions



## Pour comparer

(en proportion du nombre d'habitants)



Sources : Bases statistiques communale, départementale et régionale de la délinquance enregistrée par la police et la gendarmerie nationales selon les dernières parutions officielles de 2025 portant sur l'année 2024 ([data.gouv](https://data.gouv.fr)).

Agressions physiques / sexuelles : Violences sexuelles, coups et blessures volontaires intrafamiliaux, coups et blessures volontaires, autres coups, blessures volontaires et vols violents sans arme.

Cambriolages : Cambriolages de logements.

Vols : Vols avec armes, vols d'accessoires sur véhicules, vols dans les véhicules, vols de véhicules, vols sans violence contre des personnes, destructions, dégradations volontaires et escroqueries.

Stupéfiants : Trafic de stupéfiants dont (AFD) et usage de stupéfiants.

# Services à la population



## Commerce

Hypermarché	X <a href="#">Tulle</a> 9km
Supermarché	X <a href="#">Naves</a> 5km
Superette	X <a href="#">Corrèze</a> 4km
Boulangerie	X <a href="#">Corrèze</a> 5km
Boucherie	X <a href="#">Tulle</a> 8km
Restaurant	1
Garage	1
Station-service	X <a href="#">Naves</a> 5km
Banque	X <a href="#">Corrèze</a> 5km
La poste	X <a href="#">Naves</a> 6km
Coiffeur	X <a href="#">Corrèze</a> 5km
Tabac	X <a href="#">Corrèze</a> 5km
Bars / discothèque	X <a href="#">Gimel-les-Cascades</a> 4km
Bibliothèque	X <a href="#">Tulle</a> 9km
Cinéma	X <a href="#">Tulle</a> 9km
Vétérinaire	X <a href="#">Saint-Priest-de-Gimel</a> 6km



## Santé

Pharmacie	X <a href="#">Corrèze</a> 5km
Hôpital	X <a href="#">Tulle</a> 8km
Laboratoire d'analyses médicales	X <a href="#">Tulle</a> 11km
Etablissement pour handicapé	X <a href="#">Tulle</a> 10km
EHPA	X <a href="#">Corrèze</a> 5km
Médecin	X <a href="#">Corrèze</a> 5km
Dentiste	X <a href="#">Corrèze</a> 5km
Chirurgien	X <a href="#">Tulle</a> 10km
Dermatologue	X <a href="#">Tulle</a> 11km
Anesthésiste	X <a href="#">Brive-la-Gaillarde</a> 30km
Gastro-entérologue	X <a href="#">Brive-la-Gaillarde</a> 30km
Gynécologue	X <a href="#">Tulle</a> 10km
Cancérologue	X <a href="#">Limoges</a> 66km
Neurologue	X <a href="#">Sainte-Fortunade</a> 15km
Ophtalmologue	X <a href="#">Tulle</a> 10km
ORL	X <a href="#">Laguenn-sur-Avalouze</a> 12km
Cardiologue	X <a href="#">Tulle</a> 11km
Pédiatre	X <a href="#">Malemort</a> 28km
Pneumologue	X <a href="#">Brive-la-Gaillarde</a> 32km
Psychologue	X <a href="#">Sainte-Féréole</a> 23km
Radiologue	X <a href="#">Tulle</a> 10km
Rhumatologue	X <a href="#">Tulle</a> 10km
Sage-femme	X <a href="#">Tulle</a> 9km



## Éducation

Crèche	X <a href="#">Saint-Priest-de-Gimel</a> 5km
Ecole maternelle Public	X <a href="#">Saint-Augustin</a> 8km
Ecole maternelle Privé	X <a href="#">Molières</a> 63km
Ecole primaire Public	X <a href="#">Orliac-de-Bar</a> 2km
Ecole primaire Privé	X <a href="#">Corrèze</a> 6km
Collège Public	X <a href="#">Corrèze</a> 5km
Collège Privé	X <a href="#">Salon-la-Tour</a> 28km
Lycée Public	X <a href="#">Naves</a> 6km
Lycée Privé	X <a href="#">Égletons</a> 19km

Sources : Base Sirene des entreprises et de leurs établissements selon les dernières parutions officielles de 2025 portant sur l'année 2024 ([data.gov](#)). Liste, localisation et tarifs des professionnels de santé selon les dernières parutions officielles de 2025 portant sur l'année 2024 ([opendatasoft](#)) et FINISS Extraction du Fichier des établissements selon les dernières parutions officielles de 2025 portant sur l'année 2024 ([data.gov](#)). Adresse et géolocalisation des établissements d'enseignement du premier et second degrés selon les dernières parutions officielles de 2025 portant sur l'année 2024 ([data.education.gov](#))

## Villes autour de Bar

Ville	Habitants	Superficie	Pop densité	Pop active	Taux chômage	Revenu moyen	Prix immobilier
Orliac-de-Bar	256	15 km <sup>2</sup>	17 h/km <sup>2</sup>	39.1%	3.9%	21 240 €/an	1 285 €/m <sup>2</sup>
Les Angles-sur-Corrèze	125	4 km <sup>2</sup>	31 h/km <sup>2</sup>	45.6%	2.4%	27 480 €/an	1 084 €/m <sup>2</sup>
Saint-Salvador	332	19 km <sup>2</sup>	17 h/km <sup>2</sup>	39.2%	1.8%	22 400 €/an	1 111 €/m <sup>2</sup>
Naves (1 avis)	2 281	35 km <sup>2</sup>	65 h/km <sup>2</sup>	42.9%	2.7%	24 900 €/an	1 229 €/m <sup>2</sup>
Corrèze (1 avis)	1 171	34 km <sup>2</sup>	34 h/km <sup>2</sup>	41.8%	4.5%	22 380 €/an	1 056 €/m <sup>2</sup>
Meyrignac-l'Église	64	10 km <sup>2</sup>	6 h/km <sup>2</sup>	43.8%	1.6%	NC	975 €/m <sup>2</sup>
Gimel-les-Cascades	755	20 km <sup>2</sup>	38 h/km <sup>2</sup>	45.8%	3%	22 450 €/an	1 689 €/m <sup>2</sup>
Saint-Priest-de-Gimel	480	17 km <sup>2</sup>	28 h/km <sup>2</sup>	46.9%	6%	22 200 €/an	1 197 €/m <sup>2</sup>
Saint-Augustin	427	29 km <sup>2</sup>	15 h/km <sup>2</sup>	35.6%	3%	21 010 €/an	1 101 €/m <sup>2</sup>
Seilhac	1 805	25 km <sup>2</sup>	72 h/km <sup>2</sup>	41.9%	2.8%	24 210 €/an	1 401 €/m <sup>2</sup>
Beaumont	114	10 km <sup>2</sup>	11 h/km <sup>2</sup>	34.2%	0%	21 680 €/an	570 €/m <sup>2</sup>
Chanac-les-Mines	437	13 km <sup>2</sup>	34 h/km <sup>2</sup>	41%	1.8%	25 740 €/an	1 097 €/m <sup>2</sup>
Tulle (19 avis)	13 401	24 km <sup>2</sup>	558 h/km <sup>2</sup>	48.5%	7.4%	21 340 €/an	953 €/m <sup>2</sup>
Saint-Martial-de-Gimel	489	24 km <sup>2</sup>	20 h/km <sup>2</sup>	44.2%	4.3%	21 480 €/an	860 €/m <sup>2</sup>
Eyrein	514	26 km <sup>2</sup>	20 h/km <sup>2</sup>	48.8%	5.1%	22 220 €/an	1 049 €/m <sup>2</sup>

bien-dans-ma-ville.fr



# Vous aimez votre ville ? Notez-la !

Et faites-nous part de vos remarques constructives



Avec

**BIEN** dans ma **VILLE** 